

ALLEGATO A.5:

SCHEDE PER LOCALITÀ SERVITE DA

PUBBLICA FOGNATURA E DEPURAZIONE

Legenda



Confine comunale



Località abitata



Rete fognaria

PC 534S Impianto di scarico adeguato

PC 543 Impianto di scarico non adeguato

	DATI STRUTTURALI		INDICATORI	
A	Superficie comunale [km ²]	36	Località totali [n.]	8
B	Altitudine capoluogo [m s.l.m.]	187	Località non servite [n.]	3
C	Densità demografica [ab/km ²]	58	Impianti totali [n.]	12
D	Residenti al 2001 [n.]	2.003	Impianti non adeguati [n.]	2
E	Residenti al 2011 [n.]	2.070	Scarichi liberi [n.]	0
F	Famiglie [n.]	765	Abitanti equivalenti totali [AE n.]	3.022
G	Abitanti [n.]	840	AE serviti da rete fognaria [AE n.]	2.265
H	Edifici [n.]	683	AE serviti da rete fognaria [AE %]	74,95
I	Stato rilievo	PR	AE serviti da depurazione [AE n.]	2.265
J	Lunghezza rete [m]	18,01	AE serviti da depurazione [AE %]	74,95
			AE depurati adeguati [AE n.]	2.008
			AE depurati adeguati [AE %]	66,45

A Superficie del territorio comunale espressa in Km²

B Altitudine del comune capoluogo espressa in metri sul livello del mare

C Calcolo abitante su Km²

D Popolazione residente nella località dato ISTAT del XIV Censimento della popolazione e delle abitazioni 2001

E Popolazione residente nella località dato ISTAT del XV Censimento della popolazione e delle abitazioni 2011

F Numero di famiglie residenti nella località, dato ISTAT del XV Censimento della popolazione e delle abitazioni 2011

G Numero di abitazioni esistenti nella località, dato ISTAT del XV Censimento della popolazione e delle abitazioni 2011

H Numero di edifici esistenti nella località, dato ISTAT del XV Censimento della popolazione e delle abitazioni 2011

I Codice che indica l'attuale stato di rilievo della rete fognaria:
PR – Prossima rilevazione, R – Rilevata,
RDE – Rilevo da dati esistenti, RPI – Rilevo parziale

J Lunghezza della rete espressa in metri

K Numero di località presenti nel territorio comunale

L Numero di località non servite nel territorio comunale

M Numero di impianti presenti nel territorio comunale

N Numero di impianti non adeguati presenti nel territorio comunale

O Numero di scarichi liberi da catasto scarichi

P Numero di Abitanti Equivalenti per località

Q Numero Abitanti Equivalenti serviti per località

R Percentuale di Abitanti Equivalenti serviti per località

S Numero di Abitanti Equivalenti serviti da impianti di depurazione

T Percentuale di Abitanti Equivalenti serviti da impianti di depurazione

U Numero di Abitanti Equivalenti serviti da impianti di depurazione adeguati

V Percentuale di Abitanti Equivalenti serviti da impianti di depurazione adeguati

AGAZZANO

Codice ISTAT 033001



DATI STRUTTURALI

INDICATORI

<i>Superficie comunale [km²]</i>	36	<i>Località totali [n.]</i>	8
<i>Altitudine capoluogo [m s.l.m.]</i>	187	<i>Località non servite [n.]</i>	3
<i>Densità demografica [ab/km²]</i>	58	<i>Impianti totali [n.]</i>	12
<i>Residenti al 2001 [n.]</i>	2.003	<i>Impianti non adeguati [n.]</i>	2
<i>Residenti al 2011 [n.]</i>	2.070	<i>Scarichi liberi [n.]</i>	0
<i>Famiglie [n.]</i>	765	<i>Abitanti equivalenti totali [AE n.]</i>	3.022
<i>Abitanti [n.]</i>	840	<i>AE serviti da rete fognaria [AE n.]</i>	2.265
<i>Edifici [n.]</i>	683	<i>AE serviti da rete fognaria [AE %]</i>	74,95
<i>Stato rilievo</i>	PR	<i>AE serviti da depurazione [AE n.]</i>	2.265
<i>Lunghezza rete [m]</i>	18,01	<i>AE serviti da depurazione [AE %]</i>	74,95
		<i>AE depurati adeguati [AE n.]</i>	2.008
		<i>AE depurati adeguati [AE %]</i>	66,45

AGAZZANO

Agazzano

3300110001

Dati località

Superficie [km ²]	0,84	Famiglie [n.]	663	AE seconde case [AE]	228
Altitudine [m. s.l.m.]	187	Abitazioni [n.]	697	Addetti equivalenti [AE]	69
Residenti [n.]	1.459	Edifici [n.]	506	AE turisti [AE]	272
				AE totali [AE]	2.028

Dati agglomerati a servizio della località

Codice agglomerato	Codice impianto	Tipo impianto	Anno realizzazione	Potenzialità impianto	Residenti serviti	Turisti serviti	Produttivi serviti	AE serviti	AE depurati	Adeguate
PC 001	IM	Fossa Imhoff	1985	150	138	10	0	148	148	si
PC 003	IM	Fossa Imhoff	1983	600	121	15	2	138	138	no
PC 003	IM	Fossa Imhoff	1983	700	278	18	0	296	296	no
PC 004	FAN	Depuratore	2007	700	664	20	1	685	685	si
PC 007	IM	Fossa Imhoff	1985	100	48	0	0	48	48	si
Totale				2.250	1.249	63	3	1.315	1.315	

AGAZZANO

Casaleggio

3300110002

Dati località

Superficie [km ²]	0,02	Famiglie [n.]	9	AE seconde case [AE]	3
Altitudine [m. s.l.m.]	212	Abitazioni [n.]	10	Addetti equivalenti [AE]	0
Residenti [n.]	22	Edifici [n.]	13	AE turisti [AE]	0
				AE totali [AE]	25

Dati agglomerati a servizio della località

Codice agglomerato	Codice impianto	Tipo impianto	Anno realizzazione	Potenzialità impianto	Residenti serviti	Turisti serviti	Produttivi serviti	AE serviti	AE depurati	Adeguate
PC010	IM	Fossa Imhoff	1985	50	21	2	0	23	23	si.
Totale				50	21	2	0	23	23	

Case sparse

3300140001

Dati località

Superficie [km ²]	-	Famiglie [n.]	182	AE seconde case [AE]	88
Altitudine [m. s.l.m.]	0	Abitazioni [n.]	269	Addetti equivalenti [AE]	71
Residenti [n.]	403	Edifici [n.]	301	AE turisti [AE]	74
				AE totali [AE]	636

Dati agglomerati a servizio della località

Codice agglomerato	Codice impianto	Tipo impianto	Anno realizzazione	Potenzialità impianto	Residenti serviti	Turisti serviti	Produttivi serviti	AE serviti	AE depurati	Adeguate
PC002	IM	Fossa Imhoff	1985	50	22	5	0	27	27	si.
PC008	IM	Fossa Imhoff	1985	50	7	39	0	46	46	si.
PC012	IM	Fossa Imhoff	1998	50	5	5	0	10	10	si.
PC706	IM	Fossa Imhoff	1998	70	22	26	0	48	48	si.
Totale				220	56	75	0	131	131	

AGAZZANO

Monteraschino

3300120003

Dati località

Superficie [km ²]	0,01	Famiglie [n.]	11	AE seconde case [AE]	5
Altitudine [m. s.l.m.]	189	Abitazioni [n.]	14	Addetti equivalenti [AE]	0
Residenti [n.]	19	Edifici [n.]	15	AE turisti [AE]	0
				AE totali [AE]	24

Dati agglomerati a servizio della località

Codice agglomerato	Codice impianto	Tipo impianto	Anno realizzazione	Potenzialità impianto	Residenti serviti	Turisti serviti	Produttivi serviti	AE serviti	AE depurati	Adeguate
PC013	IM	Fossa Imhoff	1991	50	18	3	0	21	21	si.
Totale				50	18	3	0	21	21	

Sarturano

3300110003

Dati località

Superficie [km ²]	0,11	Famiglie [n.]	47	AE seconde case [AE]	24
Altitudine [m. s.l.m.]	132	Abitazioni [n.]	74	Addetti equivalenti [AE]	3
Residenti [n.]	88	Edifici [n.]	87	AE turisti [AE]	99
				AE totali [AE]	213

Dati agglomerati a servizio della località

Codice agglomerato	Codice impianto	Tipo impianto	Anno realizzazione	Potenzialità impianto	Residenti serviti	Turisti serviti	Produttivi serviti	AE serviti	AE depurati	Adeguate
PC014	FSH	Fossa settica + fitodep	2006	70	57	0	0	57	57	si.
Totale				70	57	0	0	57	57	

AGAZZANO

Tavernago

3300110004

Dati località

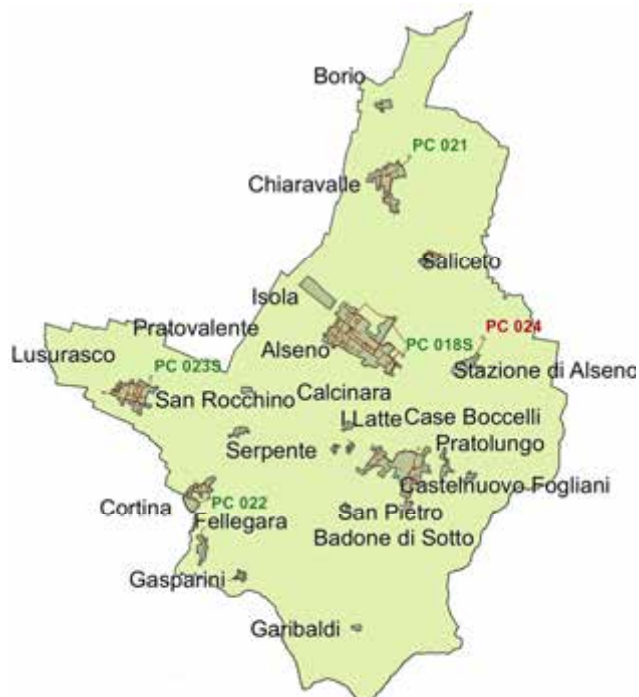
Superficie [km ²]	0,05	Famiglie [n.]	9	AE seconde case [AE]	3
Altitudine [m. s.l.m.]	108	Abitazioni [n.]	10	Addetti equivalenti [AE]	1
Residenti [n.]	21	Edifici [n.]	28	AE turisti [AE]	0
				AE totali [AE]	25

Dati agglomerati a servizio della località

Codice agglomerato	Codice impianto	Tipo impianto	Anno realizzazione	Potenzialità impianto	Residenti serviti	Turisti serviti	Produttivi serviti	AE serviti	AE depurati	Adeguatezza
PC017	IM	Fossa Imhoff	1985	50	20	10	0	30	30	si.
Totale				50	20	10	0	30	30	

ALSENO

Codice ISTAT 033002



DATI STRUTTURALI

INDICATORI

<i>Superficie comunale [km²]</i>	56	<i>Località totali [n.]</i>	21
<i>Altitudine capoluogo [m s.l.m.]</i>	81	<i>Località non servite [n.]</i>	14
<i>Densità demografica [ab/km²]</i>	87	<i>Impianti totali [n.]</i>	5
<i>Residenti al 2001 [n.]</i>	4.661	<i>Impianti non adeguati [n.]</i>	0
<i>Residenti al 2011 [n.]</i>	4.823	<i>Scarichi liberi [n.]</i>	1
<i>Famiglie [n.]</i>	1.685	<i>Abitanti equivalenti totali [AE n.]</i>	7.124
<i>Abitanti [n.]</i>	1.919	<i>AE serviti da rete fognaria [AE n.]</i>	5.002
<i>Edifici [n.]</i>	1.218	<i>AE serviti da rete fognaria [AE %]</i>	70,21
<i>Stato rilievo</i>	R	<i>AE serviti da depurazione [AE n.]</i>	4.634
<i>Lunghezza rete [m]</i>	31,21	<i>AE serviti da depurazione [AE %]</i>	65,05
		<i>AE depurati adeguati [AE n.]</i>	4.634
		<i>AE depurati adeguati [AE %]</i>	65,05

ALSENO

Alseno

3300210001

Dati località

Superficie [km ²]	0,86	Famiglie [n.]	763	AE seconde case [AE]	281
Altitudine [m. s.l.m.]	81	Abitazioni [n.]	859	Addetti equivalenti [AE]	322
Residenti [n.]	1.889	Edifici [n.]	390	AE turisti [AE]	157
				AE totali [AE]	2.649

Dati agglomerati a servizio della località

Codice agglomerato	Codice impianto	Tipo impianto	Anno realizzazione	Potenzialità impianto	Residenti serviti	Turisti serviti	Produttivi serviti	AE serviti	AE depurati	Adeguate
PC018S	FA	depuratore	2009	3.000	1.673	0	3	1.676	1.676	si.
Totale				3.000	1.673	0	3	1.676	1.676	

Badone di Sotto

3300220015

Dati località

Superficie [km ²]	0,02	Famiglie [n.]	10	AE seconde case [AE]	3
Altitudine [m. s.l.m.]	125	Abitazioni [n.]	10	Addetti equivalenti [AE]	6
Residenti [n.]	22	Edifici [n.]	12	AE turisti [AE]	0
				AE totali [AE]	32

Dati agglomerati a servizio della località

Codice agglomerato	Codice impianto	Tipo impianto	Anno realizzazione	Potenzialità impianto	Residenti serviti	Turisti serviti	Produttivi serviti	AE serviti	AE depurati	Adeguate
PC735S	FA	Depuratore	2012	600	471	0	0	471	471	si.
Totale				600	471	0	0	471	471	

ALSENO

Castelnuovo Fogliani

3300210002

Dati località

Superficie [km ²]	0,51	Famiglie [n.]	207	AE seconde case [AE]	75
Altitudine [m. s.l.m.]	111	Abitazioni [n.]	228	Addetti equivalenti [AE]	42
Residenti [n.]	475	Edifici [n.]	158	AE turisti [AE]	157
				AE totali [AE]	749

Dati agglomerati a servizio della località

Codice agglomerato	Codice impianto	Tipo impianto	Anno realizzazione	Potenzialità impianto	Residenti serviti	Turisti serviti	Produttivi serviti	AE serviti	AE depurati	Adeguate
PC 735S	FA	Depuratore	2012	600	471	0	0	471	471	si.
Totale				600	471	0	0	471	471	

Chiaravalle

3300210003

Dati località

Superficie [km ²]	0,25	Famiglie [n.]	195	AE seconde case [AE]	67
Altitudine [m. s.l.m.]	53	Abitazioni [n.]	203	Addetti equivalenti [AE]	17
Residenti [n.]	416	Edifici [n.]	173	AE turisti [AE]	157
				AE totali [AE]	657

Dati agglomerati a servizio della località

Codice agglomerato	Codice impianto	Tipo impianto	Anno realizzazione	Potenzialità impianto	Residenti serviti	Turisti serviti	Produttivi serviti	AE serviti	AE depurati	Adeguate
PC 021	FA	Depuratore	2012	500	390	0	0	390	390	si.
Totale				500	390	0	0	390	390	

ALSENO

Cortina

3300210004

Dati località

Superficie [km ²]	-	Famiglie [n.]	59	AE seconde case [AE]	26
Altitudine [m. s.l.m.]	150	Abitazioni [n.]	79	Addetti equivalenti [AE]	6
Residenti [n.]	146	Edifici [n.]	80	AE turisti [AE]	137
				AE totali [AE]	315

Dati agglomerati a servizio della località

Codice agglomerato	Codice impianto	Tipo impianto	Anno realizzazione	Potenzialità impianto	Residenti serviti	Turisti serviti	Produttivi serviti	AE serviti	AE depurati	Adeguate
PC 022	IM	Fossa Imhoff	1990	200	141	58	0	199	199	si.
Totale				200	141	58	0	199	199	

Lusurasco

3300210005

Dati località

Superficie [km ²]	0,26	Famiglie [n.]	253	AE seconde case [AE]	97
Altitudine [m. s.l.m.]	120	Abitazioni [n.]	295	Addetti equivalenti [AE]	16
Residenti [n.]	595	Edifici [n.]	192	AE turisti [AE]	39
				AE totali [AE]	746

Dati agglomerati a servizio della località

Codice agglomerato	Codice impianto	Tipo impianto	Anno realizzazione	Potenzialità impianto	Residenti serviti	Turisti serviti	Produttivi serviti	AE serviti	AE depurati	Adeguate
PC 023S	FA	Depuratore	2012	800	598	0	0	598	598	si.
Totale				800	598	0	0	598	598	

ALSENO

Stazione di Alseno

3300210006

Dati località

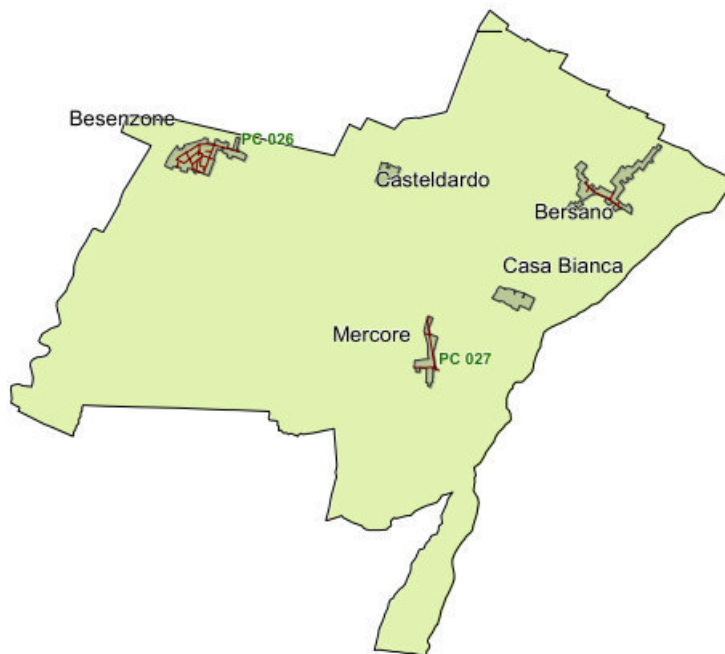
Superficie [km ²]	0,10	Famiglie [n.]	25	AE seconde case [AE]	8
Altitudine [m. s.l.m.]	77	Abitazioni [n.]	25	Addetti equivalenti [AE]	26
Residenti [n.]	58	Edifici [n.]	30	AE turisti [AE]	20
				AE totali [AE]	112

Dati agglomerati a servizio della località

Codice agglomerato	Codice impianto	Tipo impianto	Anno realizzazione	Potenzialità impianto	Residenti serviti	Turisti serviti	Produttivi serviti	AE serviti	AE depurati	Adeguate
PC024	Assente	Assente	0	0	56	24	1	81	81	no
Totale				0	56	24	1	81	81	

BESENZONE

Codice ISTAT 033003



DATI STRUTTURALI

INDICATORI

<i>Superficie comunale [km²]</i>	24	<i>Località totali [n.]</i>	5
<i>Altitudine capoluogo [m s.l.m.]</i>	48	<i>Località non servite [n.]</i>	5
<i>Densità demografica [ab/km²]</i>	41	<i>Impianti totali [n.]</i>	3
<i>Residenti al 2001 [n.]</i>	953	<i>Impianti non adeguati [n.]</i>	0
<i>Residenti al 2011 [n.]</i>	976	<i>Scarichi liberi [n.]</i>	0
<i>Famiglie [n.]</i>	198	<i>Abitanti equivalenti totali [AE n.]</i>	1.344
<i>Abitanti [n.]</i>	205	<i>AE serviti da rete fognaria [AE n.]</i>	472
<i>Edifici [n.]</i>	194	<i>AE serviti da rete fognaria [AE %]</i>	35,12
<i>Stato rilievo</i>	R	<i>AE serviti da depurazione [AE n.]</i>	472
<i>Lunghezza rete [m]</i>	4,40	<i>AE serviti da depurazione [AE %]</i>	35,12
		<i>AE depurati adeguati [AE n.]</i>	472
		<i>AE depurati adeguati [AE %]</i>	35,12

BESENZONE

Bersano

3300310001

Dati località

Superficie [km ²]	0,17	Famiglie [n.]	59	AE seconde case [AE]	20
Altitudine [m. s.l.m.]	43	Abitazioni [n.]	63	Addetti equivalenti [AE]	11
Residenti [n.]	130	Edifici [n.]	55	AE turisti [AE]	133
				AE totali [AE]	294

Dati agglomerati a servizio della località

Codice agglomerato	Codice impianto	Tipo impianto	Anno realizzazione	Potenzialità impianto	Residenti serviti	Turisti serviti	Produttivi serviti	AE serviti	AE depurati	Adeguate
PC 025	FA	Depuratore	1992	150	108	0	0	108	108	si.
Totale				150	108	0	0	108	108	

Besenzone

3300310002

Dati località

Superficie [km ²]	0,19	Famiglie [n.]	109	AE seconde case [AE]	36
Altitudine [m. s.l.m.]	48	Abitazioni [n.]	109	Addetti equivalenti [AE]	17
Residenti [n.]	265	Edifici [n.]	106	AE turisti [AE]	0
				AE totali [AE]	317

Dati agglomerati a servizio della località

Codice agglomerato	Codice impianto	Tipo impianto	Anno realizzazione	Potenzialità impianto	Residenti serviti	Turisti serviti	Produttivi serviti	AE serviti	AE depurati	Adeguate
PC 026	FA	Depuratore	2011	500	286	0	0	286	286	si.
Totale				500	286	0	0	286	286	

BESENZONE

Mercore

3300310003

Dati località

Superficie [km ²]	0,07	Famiglie [n.]	19	AE seconde case [AE]	6
Altitudine [m. s.l.m.]	46	Abitazioni [n.]	18	Addetti equivalenti [AE]	2
Residenti [n.]	38	Edifici [n.]	21	AE turisti [AE]	0
				AE totali [AE]	46

Dati agglomerati a servizio della località

Codice agglomerato	Codice impianto	Tipo impianto	Anno realizzazione	Potenzialità impianto	Residenti serviti	Turisti serviti	Produttivi serviti	AE serviti	AE depurati	Adeguatezza
PC027	FA	Depuratore	1992	80	34	0	0	34	34	si.
Totale				80	34	0	0	34	34	

BETTOLA

Codice ISTAT 033004



DATI STRUTTURALI

INDICATORI

<i>Superficie comunale [km²]</i>	123	<i>Località totali [n.]</i>	35
<i>Altitudine capoluogo [m s.l.m.]</i>	329	<i>Località non servite [n.]</i>	25
<i>Densità demografica [ab/km²]</i>	24	<i>Impianti totali [n.]</i>	11
<i>Residenti al 2001 [n.]</i>	3.187	<i>Impianti non adeguati [n.]</i>	0
<i>Residenti al 2011 [n.]</i>	2.999	<i>Scarichi liberi [n.]</i>	10
<i>Famiglie [n.]</i>	1.213	<i>Abitanti equivalenti totali [AE n.]</i>	4.804
<i>Abitanti [n.]</i>	1.743	<i>AE serviti da rete fognaria [AE n.]</i>	2.116
<i>Edifici [n.]</i>	1.822	<i>AE serviti da rete fognaria [AE %]</i>	44,05
<i>Stato rilievo</i>	PR	<i>AE serviti da depurazione [AE n.]</i>	1.949
<i>Lunghezza rete [m]</i>	14,64	<i>AE serviti da depurazione [AE %]</i>	40,57
		<i>AE depurati adeguati [AE n.]</i>	1.949
		<i>AE depurati adeguati [AE %]</i>	40,57

BETTOLA

Buzzetti

3300420003

Dati località

Superficie [km ²]	0,02	Famiglie [n.]	5	AE seconde case [AE]	4
Altitudine [m. s.l.m.]	715	Abitazioni [n.]	12	Addetti equivalenti [AE]	0
Residenti [n.]	8	Edifici [n.]	21	AE turisti [AE]	0
				AE totali [AE]	12

Dati agglomerati a servizio della località

Codice agglomerato	Codice impianto	Tipo impianto	Anno realizzazione	Potenzialità impianto	Residenti serviti	Turisti serviti	Produttivi serviti	AE serviti	AE depurati	Adeguate
PC 029	Assente	Assente	0	0	5	14	0	19	0	no
Totale				0	5	14	0	19	0	

BETTOLA

Case sparse

3300440001

Dati località

Superficie [km ²]	-	Famiglie [n.]	388	AE seconde case [AE]	248
Altitudine [m. s.l.m.]	0	Abitazioni [n.]	756	Addetti equivalenti [AE]	10
Residenti [n.]	727	Edifici [n.]	926	AE turisti [AE]	25
				AE totali [AE]	1.009

Dati agglomerati a servizio della località

Codice agglomerato	Codice impianto	Tipo impianto	Anno realizzazione	Potenzialità impianto	Residenti serviti	Turisti serviti	Produttivi serviti	AE serviti	AE depurati	Adeguate
PC 028	Assente	Assente	0	0	5	10	0	15	0	no
PC 030	Assente	Assente	0	0	30	0	0	30	0	no
PC 033	IM	Fossa Imhoff	1985	50	6	1	0	7	7	si
PC 034	Assente	Assente	0	0	0	5	0	5	0	no
PC 035	Assente	Assente	0	0	10	6	0	16	0	no
PC 037	Assente	Assente	0	0	2	2	0	4	0	no
PC 041	IM	Fossa Imhoff	1985	50	40	5	0	45	45	si
PC 042	IM	Fossa Imhoff	1997	50	1	20	0	21	21	si
PC 044	Assente	Assente	0	0	4	10	0	14	0	no
PC 047	IM	Fossa Imhoff	1985	50	11	0	0	11	11	si
PC 693	FA	Depuratore	2005	25	0	11	0	11	11	si
Totale				225	109	70	0	179	95	

BETTOLA

Castellana

3300420007

Dati località

Superficie [km ²]	0,02	Famiglie [n.]	8	AE seconde case [AE]	4
Altitudine [m. s.l.m.]	682	Abitazioni [n.]	13	Addetti equivalenti [AE]	0
Residenti [n.]	13	Edifici [n.]	22	AE turisti [AE]	0
				AE totali [AE]	17

Dati agglomerati a servizio della località

Codice agglomerato	Codice impianto	Tipo impianto	Anno realizzazione	Potenzialità impianto	Residenti serviti	Turisti serviti	Produttivi serviti	AE serviti	AE depurati	Adeguate
PC 029	Assente	Assente	0	0	5	14	0	19	0	no
Totale				0	5	14	0	19	0	

Forlini

3300420010

Dati località

Superficie [km ²]	0,02	Famiglie [n.]	5	AE seconde case [AE]	4
Altitudine [m. s.l.m.]	838	Abitazioni [n.]	14	Addetti equivalenti [AE]	0
Residenti [n.]	8	Edifici [n.]	35	AE turisti [AE]	0
				AE totali [AE]	12

Dati agglomerati a servizio della località

Codice agglomerato	Codice impianto	Tipo impianto	Anno realizzazione	Potenzialità impianto	Residenti serviti	Turisti serviti	Produttivi serviti	AE serviti	AE depurati	Adeguate
PC 036	IM	Fossa Imhoff	1985	50	3	15	0	18	18	sì
Totale				50	3	15	0	18	18	

BETTOLA

Grilli

3300420011

Dati località

Superficie [km ²]	0,02	Famiglie [n.]	6	AE seconde case [AE]	3
Altitudine [m. s.l.m.]	568	Abitazioni [n.]	8	Addetti equivalenti [AE]	0
Residenti [n.]	11	Edifici [n.]	22	AE turisti [AE]	0
				AE totali [AE]	14

Dati agglomerati a servizio della località

Codice agglomerato	Codice impianto	Tipo impianto	Anno realizzazione	Potenzialità impianto	Residenti serviti	Turisti serviti	Produttivi serviti	AE serviti	AE depurati	Adeguate
PC 038	Assente	Assente	0	0	8	9	0	17	0	no
Totale				0	8	9	0	17	0	

Negri

3300420018

Dati località

Superficie [km ²]	0,01	Famiglie [n.]	9	AE seconde case [AE]	4
Altitudine [m. s.l.m.]	414	Abitazioni [n.]	12	Addetti equivalenti [AE]	0
Residenti [n.]	12	Edifici [n.]	24	AE turisti [AE]	0
				AE totali [AE]	16

Dati agglomerati a servizio della località

Codice agglomerato	Codice impianto	Tipo impianto	Anno realizzazione	Potenzialità impianto	Residenti serviti	Turisti serviti	Produttivi serviti	AE serviti	AE depurati	Adeguate
PC 039	IM	Fossa Imhoff	1997	50	12	5	0	17	17	sì
Totale				50	12	5	0	17	17	

BETTOLA

Padri-Orlini-Chiesa

3300420020

Dati località

Superficie [km ²]	0,02	Famiglie [n.]	12	AE seconde case [AE]	6
Altitudine [m. s.l.m.]	485	Abitazioni [n.]	18	Addetti equivalenti [AE]	1
Residenti [n.]	22	Edifici [n.]	31	AE turisti [AE]	0
				AE totali [AE]	29

Dati agglomerati a servizio della località

Codice agglomerato	Codice impianto	Tipo impianto	Anno realizzazione	Potenzialità impianto	Residenti serviti	Turisti serviti	Produttivi serviti	AE serviti	AE depurati	Adeguate
PC 040	IM	Fossa Imhoff	1985	50	2	12	0	14	14	si.
Totale				50	2	12	0	14	14	

Riglio

3300410007

Dati località

Superficie [km ²]	0,06	Famiglie [n.]	12	AE seconde case [AE]	8
Altitudine [m. s.l.m.]	346	Abitazioni [n.]	23	Addetti equivalenti [AE]	1
Residenti [n.]	24	Edifici [n.]	38	AE turisti [AE]	0
				AE totali [AE]	32

Dati agglomerati a servizio della località

Codice agglomerato	Codice impianto	Tipo impianto	Anno realizzazione	Potenzialità impianto	Residenti serviti	Turisti serviti	Produttivi serviti	AE serviti	AE depurati	Adeguate
PC 043	Assente	Assente	0	0	25	10	0	35	0	no
Totale				0	25	10	0	35	0	

BETTOLA

Ronchi Revigozzo

3300420022

Dati località

Superficie [km ²]	0,01	Famiglie [n.]	9	AE seconde case [AE]	3
Altitudine [m. s.l.m.]	778	Abitazioni [n.]	9	Addetti equivalenti [AE]	0
Residenti [n.]	18	Edifici [n.]	21	AE turisti [AE]	0
				AE totali [AE]	21

Dati agglomerati a servizio della località

Codice agglomerato	Codice impianto	Tipo impianto	Anno realizzazione	Potenzialità impianto	Residenti serviti	Turisti serviti	Produttivi serviti	AE serviti	AE depurati	Adeguate
PC 045	Assente	Assente	0	0	19	1	0	20	0	no
Totale				0	19	1	0	20	0	

San Giovanni-San Bernardino

3300410008

Dati località

Superficie [km ²]	1,29	Famiglie [n.]	880	AE seconde case [AE]	379
Altitudine [m. s.l.m.]	329	Abitazioni [n.]	1.157	Addetti equivalenti [AE]	179
Residenti [n.]	1.681	Edifici [n.]	740	AE turisti [AE]	736
				AE totali [AE]	2.975

Dati agglomerati a servizio della località

Codice agglomerato	Codice impianto	Tipo impianto	Anno realizzazione	Potenzialità impianto	Residenti serviti	Turisti serviti	Produttivi serviti	AE serviti	AE depurati	Adeguate
PC 031	FA	Depuratore	1973	2.093	940	285	95	1.320	1.320	si
PC 032	FA	Depuratore	2011	1.950	705	230	7	942	942	si
PC 046	IM	Fossa Imhoff	1985	100	56	5	0	61	61	si
Totale				4.143	1.701	520	102	2.323	2.323	

BOBBIO

Codice ISTAT 033005



DATI STRUTTURALI

INDICATORI

<i>Superficie comunale [km²]</i>	106	<i>Località totali [n.]</i>	35
<i>Altitudine capoluogo [m s.l.m.]</i>	272	<i>Località non servite [n.]</i>	11
<i>Densità demografica [ab/km²]</i>	35	<i>Impianti totali [n.]</i>	23
<i>Residenti al 2001 [n.]</i>	3.816	<i>Impianti non adeguati [n.]</i>	0
<i>Residenti al 2011 [n.]</i>	3.711	<i>Scarichi liberi [n.]</i>	12
<i>Famiglie [n.]</i>	1.658	<i>Abitanti equivalenti totali [AE n.]</i>	6.607
<i>Abitanti [n.]</i>	2.794	<i>AE serviti da rete fognaria [AE n.]</i>	4.785
<i>Edifici [n.]</i>	1.731	<i>AE serviti da rete fognaria [AE %]</i>	72,42
<i>Stato rilievo</i>	PR	<i>AE serviti da depurazione [AE n.]</i>	4.580
<i>Lunghezza rete [m]</i>	36,81	<i>AE serviti da depurazione [AE %]</i>	69,32
		<i>AE depurati adeguati [AE n.]</i>	4.580
		<i>AE depurati adeguati [AE %]</i>	69,32

BOBBIO

Area

3300520002

Dati località

Superficie [km ²]	0,03	Famiglie [n.]	11	AE seconde case [AE]	12
Altitudine [m. s.l.m.]	378	Abitazioni [n.]	37	Addetti equivalenti [AE]	0
Residenti [n.]	15	Edifici [n.]	48	AE turisti [AE]	0
				AE totali [AE]	27

Dati agglomerati a servizio della località

Codice agglomerato	Codice impianto	Tipo impianto	Anno realizzazione	Potenzialità impianto	Residenti serviti	Turisti serviti	Produttivi serviti	AE serviti	AE depurati	Adeguate
PC 048	IM	Fossa Imhoff	1999	64	15	15	0	30	30	si.
Totale				64	15	15	0	30	30	

Bobbio

3300510001

Dati località

Superficie [km ²]	0,83	Famiglie [n.]	1.124	AE seconde case [AE]	523
Altitudine [m. s.l.m.]	272	Abitazioni [n.]	1.599	Addetti equivalenti [AE]	289
Residenti [n.]	2.179	Edifici [n.]	657	AE turisti [AE]	687
				AE totali [AE]	3.678

Dati agglomerati a servizio della località

Codice agglomerato	Codice impianto	Tipo impianto	Anno realizzazione	Potenzialità impianto	Residenti serviti	Turisti serviti	Produttivi serviti	AE serviti	AE depurati	Adeguate
PC 053	FAF	Depuratore + finissaggio	1994	6.000	2.876	2.700	112	5.688	5.688	si.
Totale				6.000	2.876	2.700	112	5.688	5.688	

BOBBIO

Bocchè

3300520005

Dati località

Superficie [km ²]	0,01	Famiglie [n.]	5	AE seconde case [AE]	2
Altitudine [m. s.l.m.]	624	Abitazioni [n.]	6	Addetti equivalenti [AE]	0
Residenti [n.]	7	Edifici [n.]	12	AE turisti [AE]	0
				AE totali [AE]	9

Dati agglomerati a servizio della località

Codice agglomerato	Codice impianto	Tipo impianto	Anno realizzazione	Potenzialità impianto	Residenti serviti	Turisti serviti	Produttivi serviti	AE serviti	AE depurati	Adeguate
PC 062	Assente	Assente	0	0	15	25	0	40	0	no
Totale				0	15	25	0	40	0	

Brugnoli

3300520006

Dati località

Superficie [km ²]	0,03	Famiglie [n.]	14	AE seconde case [AE]	7
Altitudine [m. s.l.m.]	567	Abitazioni [n.]	23	Addetti equivalenti [AE]	0
Residenti [n.]	20	Edifici [n.]	18	AE turisti [AE]	0
				AE totali [AE]	28

Dati agglomerati a servizio della località

Codice agglomerato	Codice impianto	Tipo impianto	Anno realizzazione	Potenzialità impianto	Residenti serviti	Turisti serviti	Produttivi serviti	AE serviti	AE depurati	Adeguate
PC 050	IM	Fossa Imhoff	2002	62	21	9	0	30	30	sì
Totale				62	21	9	0	30	30	

BOBBIO

Ca' di Sopra

3300520008

Dati località

Superficie [km ²]	0,03	Famiglie [n.]	17	AE seconde case [AE]	13
Altitudine [m. s.l.m.]	959	Abitazioni [n.]	39	Addetti equivalenti [AE]	1
Residenti [n.]	25	Edifici [n.]	44	AE turisti [AE]	0
				AE totali [AE]	39

Dati agglomerati a servizio della località

Codice agglomerato	Codice impianto	Tipo impianto	Anno realizzazione	Potenzialità impianto	Residenti serviti	Turisti serviti	Produttivi serviti	AE serviti	AE depurati	Adeguate
PC 057	IM	Fossa Imhoff	1987	100	26	15	0	41	41	si.
Totale				100	26	15	0	41	41	

Cadelmonte

3300520007

Dati località

Superficie [km ²]	0,03	Famiglie [n.]	20	AE seconde case [AE]	9
Altitudine [m. s.l.m.]	851	Abitazioni [n.]	27	Addetti equivalenti [AE]	0
Residenti [n.]	40	Edifici [n.]	29	AE turisti [AE]	0
				AE totali [AE]	49

Dati agglomerati a servizio della località

Codice agglomerato	Codice impianto	Tipo impianto	Anno realizzazione	Potenzialità impianto	Residenti serviti	Turisti serviti	Produttivi serviti	AE serviti	AE depurati	Adeguate
PC 051	IM	Fossa Imhoff	2002	42	20	2	0	22	22	si.
PC 051	IM	Fossa Imhoff	2002	76	21	2	0	23	23	si.
Totale				118	41	4	0	45	45	

BOBBIO

Callegari

3300520010

Dati località

Superficie [km ²]	0,01	Famiglie [n.]	10	AE seconde case [AE]	10
Altitudine [m. s.l.m.]	294	Abitazioni [n.]	29	Addetti equivalenti [AE]	2
Residenti [n.]	18	Edifici [n.]	23	AE turisti [AE]	0
				AE totali [AE]	30

Dati agglomerati a servizio della località

Codice agglomerato	Codice impianto	Tipo impianto	Anno realizzazione	Potenzialità impianto	Residenti serviti	Turisti serviti	Produttivi serviti	AE serviti	AE depurati	Adeguate
PC 055	IM	Fossa Imhoff	1984	340	98	35	0	133	133	si.
Totale				340	98	35	0	133	133	

Caminata

3300510002

Dati località

Superficie [km ²]	0,08	Famiglie [n.]	23	AE seconde case [AE]	20
Altitudine [m. s.l.m.]	879	Abitazioni [n.]	61	Addetti equivalenti [AE]	0
Residenti [n.]	33	Edifici [n.]	63	AE turisti [AE]	0
				AE totali [AE]	53

Dati agglomerati a servizio della località

Codice agglomerato	Codice impianto	Tipo impianto	Anno realizzazione	Potenzialità impianto	Residenti serviti	Turisti serviti	Produttivi serviti	AE serviti	AE depurati	Adeguate
PC 058	Assente	Assente	0	0	30	130	0	160	0	no
PC 631	Assente	Assente	0	0	12	20	0	32	0	no
Totale				0	42	150	0	192	0	

BOBBIO

Casarone

3300520011

Dati località

Superficie [km ²]	0,03	Famiglie [n.]	5	AE seconde case [AE]	7
Altitudine [m. s.l.m.]	794	Abitazioni [n.]	22	Addetti equivalenti [AE]	0
Residenti [n.]	11	Edifici [n.]	22	AE turisti [AE]	0
				AE totali [AE]	18

Dati agglomerati a servizio della località

Codice agglomerato	Codice impianto	Tipo impianto	Anno realizzazione	Potenzialità impianto	Residenti serviti	Turisti serviti	Produttivi serviti	AE serviti	AE depurati	Adeguatezza
PC 172	IM	Fossa Imhoff	1992	50	15	5	0	20	20	si.
Totale				50	15	5	0	20	20	

BOBBIO

Case sparse

3300540001

Dati località

Superficie [km ²]	-	Famiglie [n.]	344	AE seconde case [AE]	270
Altitudine [m. s.l.m.]	0	Abitazioni [n.]	824	Addetti equivalenti [AE]	9
Residenti [n.]	616	Edifici [n.]	777	AE turisti [AE]	310
				AE totali [AE]	1.205

Dati agglomerati a servizio della località

Codice agglomerato	Codice impianto	Tipo impianto	Anno realizzazione	Potenzialità impianto	Residenti serviti	Turisti serviti	Produttivi serviti	AE serviti	AE depurati	Adeguate
PC 049	Assente	Assente	0	0	6	16	0	22	0	no
PC 052	Assente	Assente	0	0	2	20	0	22	0	no
PC 062	Assente	Assente	0	0	15	25	0	40	0	no
PC 063	IM	Fossa Imhoff	1987	50	4	10	0	14	14	si
PC 066	Assente	Assente	0	0	8	15	0	23	0	no
PC 069	Assente	Assente	0	0	10	18	0	28	0	no
PC 080	IM	Fossa Imhoff	1987	120	3	50	0	53	53	si
PC 747	Assente	Assente	0	0	2	12	0	14	0	no
PC 748	IM	Fossa Imhoff	1999	23	0	8	0	8	8	si
Totale				193	50	174	0	224	75	

BOBBIO

Cassolo

3300510003

Dati località

Superficie [km ²]	0,04	Famiglie [n.]	42	AE seconde case [AE]	31
Altitudine [m. s.l.m.]	236	Abitazioni [n.]	94	Addetti equivalenti [AE]	2
Residenti [n.]	84	Edifici [n.]	70	AE turisti [AE]	22
				AE totali [AE]	139

Dati agglomerati a servizio della località

Codice agglomerato	Codice impianto	Tipo impianto	Anno realizzazione	Potenzialità impianto	Residenti serviti	Turisti serviti	Produttivi serviti	AE serviti	AE depurati	Adeguate
PC 054	IM	Fossa Imhoff	1984	340	40	90	0	130	130	si.
PC 055	IM	Fossa Imhoff	1984	340	98	35	0	133	133	si.
Totale				680	138	125	0	263	263	

Cavarelli

3300520013

Dati località

Superficie [km ²]	0,03	Famiglie [n.]	21	AE seconde case [AE]	14
Altitudine [m. s.l.m.]	274	Abitazioni [n.]	44	Addetti equivalenti [AE]	0
Residenti [n.]	28	Edifici [n.]	30	AE turisti [AE]	0
				AE totali [AE]	43

Dati agglomerati a servizio della località

Codice agglomerato	Codice impianto	Tipo impianto	Anno realizzazione	Potenzialità impianto	Residenti serviti	Turisti serviti	Produttivi serviti	AE serviti	AE depurati	Adeguate
PC 056	IM	Fossa Imhoff	2002	125	29	22	0	51	51	si.
Totale				125	29	22	0	51	51	

BOBBIO

Centomerli

3300520014

Dati località

Superficie [km ²]	0,02	Famiglie [n.]	12	AE seconde case [AE]	5
Altitudine [m. s.l.m.]	417	Abitazioni [n.]	16	Addetti equivalenti [AE]	0
Residenti [n.]	25	Edifici [n.]	16	AE turisti [AE]	0
				AE totali [AE]	30

Dati agglomerati a servizio della località

Codice agglomerato	Codice impianto	Tipo impianto	Anno realizzazione	Potenzialità impianto	Residenti serviti	Turisti serviti	Produttivi serviti	AE serviti	AE depurati	Adeguato
PC 059	IM	Fossa Imhoff	2002	62	26	3	0	29	29	si.
Totale				62	26	3	0	29	29	

Embrici

3300520015

Dati località

Superficie [km ²]	0,02	Famiglie [n.]	9	AE seconde case [AE]	3
Altitudine [m. s.l.m.]	484	Abitazioni [n.]	10	Addetti equivalenti [AE]	0
Residenti [n.]	12	Edifici [n.]	15	AE turisti [AE]	0
				AE totali [AE]	15

Dati agglomerati a servizio della località

Codice agglomerato	Codice impianto	Tipo impianto	Anno realizzazione	Potenzialità impianto	Residenti serviti	Turisti serviti	Produttivi serviti	AE serviti	AE depurati	Adeguato
PC 064	Assente	Assente	0	0	10	15	0	25	0	no
Totale				0	10	15	0	25	0	

BOBBIO

Freddezza

3300520017

Dati località

Superficie [km ²]	0,03	Famiglie [n.]	9	AE seconde case [AE]	7
Altitudine [m. s.l.m.]	386	Abitazioni [n.]	23	Addetti equivalenti [AE]	0
Residenti [n.]	13	Edifici [n.]	37	AE turisti [AE]	0
				AE totali [AE]	20

Dati agglomerati a servizio della località

Codice agglomerato	Codice impianto	Tipo impianto	Anno realizzazione	Potenzialità impianto	Residenti serviti	Turisti serviti	Produttivi serviti	AE serviti	AE depurati	Adeguate
PC 065	IM	Fossa Imhoff	2002	52	13	8	0	21	21	si.
Totale				52	13	8	0	21	21	

Gobbi

3300520018

Dati località

Superficie [km ²]	0,03	Famiglie [n.]	12	AE seconde case [AE]	8
Altitudine [m. s.l.m.]	527	Abitazioni [n.]	25	Addetti equivalenti [AE]	0
Residenti [n.]	18	Edifici [n.]	31	AE turisti [AE]	0
				AE totali [AE]	26

Dati agglomerati a servizio della località

Codice agglomerato	Codice impianto	Tipo impianto	Anno realizzazione	Potenzialità impianto	Residenti serviti	Turisti serviti	Produttivi serviti	AE serviti	AE depurati	Adeguate
PC 067	IM	Fossa Imhoff	1991	100	13	20	0	33	33	si.
PC 068	IM	Fossa Imhoff	1991	85	2	12	0	14	14	si.
Totale				185	15	32	0	47	47	

BOBBIO

Gorazze

3300520019

Dati località

Superficie [km ²]	0,01	Famiglie [n.]	5	AE seconde case [AE]	4
Altitudine [m. s.l.m.]	822	Abitazioni [n.]	13	Addetti equivalenti [AE]	1
Residenti [n.]	12	Edifici [n.]	15	AE turisti [AE]	0
				AE totali [AE]	18

Dati agglomerati a servizio della località

Codice agglomerato	Codice impianto	Tipo impianto	Anno realizzazione	Potenzialità impianto	Residenti serviti	Turisti serviti	Produttivi serviti	AE serviti	AE depurati	Adeguate
PC 069	Assente	Assente	0	0	10	18	0	28	0	no
Totale				0	10	18	0	28	0	

Lagobissione

3300520020

Dati località

Superficie [km ²]	0,02	Famiglie [n.]	10	AE seconde case [AE]	8
Altitudine [m. s.l.m.]	591	Abitazioni [n.]	24	Addetti equivalenti [AE]	0
Residenti [n.]	18	Edifici [n.]	25	AE turisti [AE]	0
				AE totali [AE]	26

Dati agglomerati a servizio della località

Codice agglomerato	Codice impianto	Tipo impianto	Anno realizzazione	Potenzialità impianto	Residenti serviti	Turisti serviti	Produttivi serviti	AE serviti	AE depurati	Adeguate
PC 070	IM	Fossa Imhoff	2002	62	9	4	0	13	13	sì
PC 746	Assente	Assente	0	0	10	4	0	14	0	no
Totale				62	19	8	0	27	13	

BOBBIO

Levratti

3300520022

Dati località

Superficie [km ²]	0,02	Famiglie [n.]	12	AE seconde case [AE]	8
Altitudine [m. s.l.m.]	543	Abitazioni [n.]	25	Addetti equivalenti [AE]	0
Residenti [n.]	18	Edifici [n.]	29	AE turisti [AE]	0
				AE totali [AE]	26

Dati agglomerati a servizio della località

Codice agglomerato	Codice impianto	Tipo impianto	Anno realizzazione	Potenzialità impianto	Residenti serviti	Turisti serviti	Produttivi serviti	AE serviti	AE depurati	Adeguate
PC 071	IM	Fossa Imhoff	1991	100	18	8	0	26	26	si.
Totale				100	18	8	0	26	26	

Mezzano Scotti

3300510004

Dati località

Superficie [km ²]	0,13	Famiglie [n.]	99	AE seconde case [AE]	56
Altitudine [m. s.l.m.]	259	Abitazioni [n.]	172	Addetti equivalenti [AE]	6
Residenti [n.]	170	Edifici [n.]	135	AE turisti [AE]	44
				AE totali [AE]	277

Dati agglomerati a servizio della località

Codice agglomerato	Codice impianto	Tipo impianto	Anno realizzazione	Potenzialità impianto	Residenti serviti	Turisti serviti	Produttivi serviti	AE serviti	AE depurati	Adeguate
PC 072	IM	Fossa Imhoff	1984	340	94	47	0	141	141	si.
PC 073	IM	Fossa Imhoff	1984	340	79	60	0	139	139	si.
Totale				680	173	107	0	280	280	

BOBBIO

Nosia

3300520025

Dati località

Superficie [km ²]	0,02	Famiglie [n.]	10	AE seconde case [AE]	5
Altitudine [m. s.l.m.]	429	Abitazioni [n.]	16	Addetti equivalenti [AE]	0
Residenti [n.]	14	Edifici [n.]	23	AE turisti [AE]	0
				AE totali [AE]	19

Dati agglomerati a servizio della località

Codice agglomerato	Codice impianto	Tipo impianto	Anno realizzazione	Potenzialità impianto	Residenti serviti	Turisti serviti	Produttivi serviti	AE serviti	AE depurati	Adeguate
PC 074	IM	Fossa Imhoff	1991	60	17	4	0	21	21	si.
Totale				60	17	4	0	21	21	

Piancasale

3300520027

Dati località

Superficie [km ²]	0,04	Famiglie [n.]	35	AE seconde case [AE]	15
Altitudine [m. s.l.m.]	260	Abitazioni [n.]	47	Addetti equivalenti [AE]	2
Residenti [n.]	83	Edifici [n.]	50	AE turisti [AE]	0
				AE totali [AE]	101

Dati agglomerati a servizio della località

Codice agglomerato	Codice impianto	Tipo impianto	Anno realizzazione	Potenzialità impianto	Residenti serviti	Turisti serviti	Produttivi serviti	AE serviti	AE depurati	Adeguate
PC 075	IM	Fossa Imhoff	1984	340	95	12	0	107	107	si.
Totale				340	95	12	0	107	107	

BOBBIO

Santa Maria

3300510005

Dati località

Superficie [km ²]	0,19	Famiglie [n.]	72	AE seconde case [AE]	73
Altitudine [m. s.l.m.]	689	Abitazioni [n.]	222	Addetti equivalenti [AE]	12
Residenti [n.]	122	Edifici [n.]	143	AE turisti [AE]	244
				AE totali [AE]	450

Dati agglomerati a servizio della località

Codice agglomerato	Codice impianto	Tipo impianto	Anno realizzazione	Potenzialità impianto	Residenti serviti	Turisti serviti	Produttivi serviti	AE serviti	AE depurati	Adeguatezza
PC 172	IM	Fossa Imhoff	1992	50	15	5	0	20	20	si.
Totale				50	15	5	0	20	20	

Tamborlani

3300520032

Dati località

Superficie [km ²]	0,01	Famiglie [n.]	6	AE seconde case [AE]	5
Altitudine [m. s.l.m.]	630	Abitazioni [n.]	15	Addetti equivalenti [AE]	0
Residenti [n.]	15	Edifici [n.]	20	AE turisti [AE]	0
				AE totali [AE]	20

Dati agglomerati a servizio della località

Codice agglomerato	Codice impianto	Tipo impianto	Anno realizzazione	Potenzialità impianto	Residenti serviti	Turisti serviti	Produttivi serviti	AE serviti	AE depurati	Adeguatezza
PC 079	Assente	Assente	0	0	12	20	0	32	0	no
Totale				0	12	20	0	32	0	

BOBBIO

Zanacchi

3300520034

Dati località

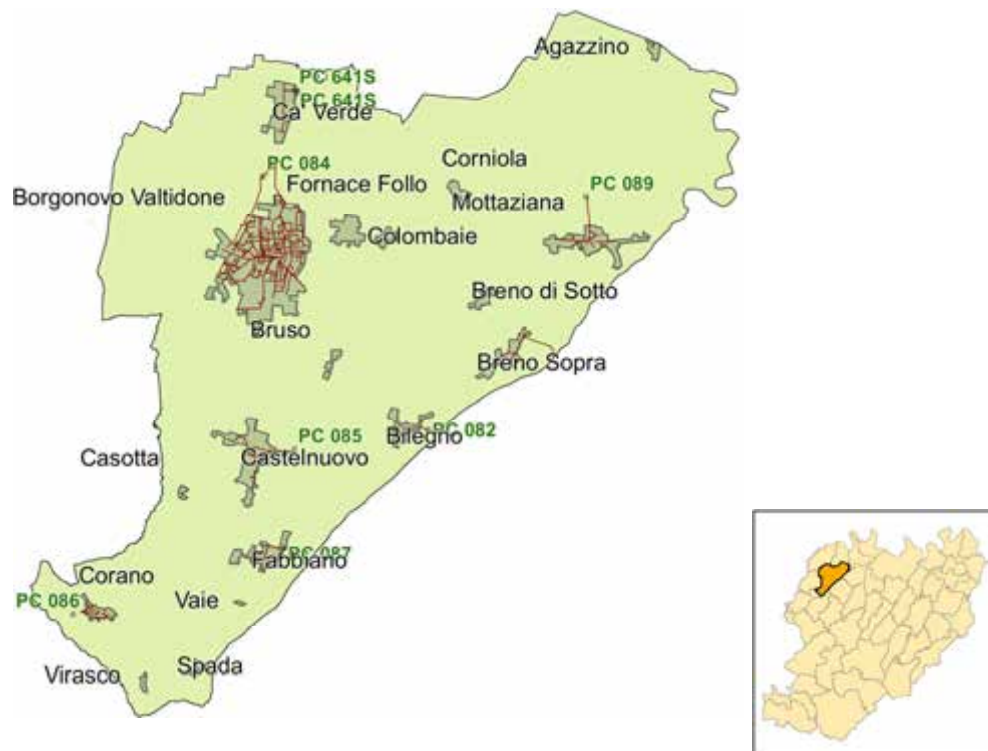
Superficie [km ²]	0,01	Famiglie [n.]	6	AE seconde case [AE]	4
Altitudine [m. s.l.m.]	524	Abitazioni [n.]	12	Addetti equivalenti [AE]	0
Residenti [n.]	14	Edifici [n.]	13	AE turisti [AE]	0
				AE totali [AE]	18

Dati agglomerati a servizio della località

Codice agglomerato	Codice impianto	Tipo impianto	Anno realizzazione	Potenzialità impianto	Residenti serviti	Turisti serviti	Produttivi serviti	AE serviti	AE depurati	Adeguate
PC081	Assente	Assente	0	0	14	3	0	17	0	no
Totale				0	14	3	0	17	0	

BORGONOVO VAL TIDONE

Codice ISTAT 033006



DATI STRUTTURALI

INDICATORI

<i>Superficie comunale [km²]</i>	52	<i>Località totali [n.]</i>	18
<i>Altitudine capoluogo [m s.l.m.]</i>	114	<i>Località non servite [n.]</i>	9
<i>Densità demografica [ab/km²]</i>	148	<i>Impianti totali [n.]</i>	9
<i>Residenti al 2001 [n.]</i>	6.866	<i>Impianti non adeguati [n.]</i>	0
<i>Residenti al 2011 [n.]</i>	7.631	<i>Scarichi liberi [n.]</i>	0
<i>Famiglie [n.]</i>	2.714	<i>Abitanti equivalenti totali [AE n.]</i>	11.079
<i>Abitanti [n.]</i>	3.150	<i>AE serviti da rete fognaria [AE n.]</i>	9.214
<i>Edifici [n.]</i>	2.041	<i>AE serviti da rete fognaria [AE %]</i>	83,17
<i>Stato rilievo</i>	R	<i>AE serviti da depurazione [AE n.]</i>	8.951
<i>Lunghezza rete [m]</i>	40,70	<i>AE serviti da depurazione [AE %]</i>	80,79
		<i>AE depurati adeguati [AE n.]</i>	8.951
		<i>AE depurati adeguati [AE %]</i>	80,79

BORGONOVO VAL TIDONE

Agazzino

3300620001

Dati località

Superficie [km ²]	0,04	Famiglie [n.]	6	AE seconde case [AE]	3
Altitudine [m. s.l.m.]	73	Abitazioni [n.]	10	Addetti equivalenti [AE]	2
Residenti [n.]	26	Edifici [n.]	5	AE turisti [AE]	214
				AE totali [AE]	245

Dati agglomerati a servizio della località

Codice agglomerato	Codice impianto	Tipo impianto	Anno realizzazione	Potenzialità impianto	Residenti serviti	Turisti serviti	Produttivi serviti	AE serviti	AE depurati	Adeguate
PC 666S	IM	Fossa Imhoff	2005	50	15	27	0	42	42	si.
Totale				50	15	27	0	42	42	

Bilegno

3300610001

Dati località

Superficie [km ²]	0,11	Famiglie [n.]	32	AE seconde case [AE]	13
Altitudine [m. s.l.m.]	121	Abitazioni [n.]	40	Addetti equivalenti [AE]	2
Residenti [n.]	88	Edifici [n.]	42	AE turisti [AE]	214
				AE totali [AE]	317

Dati agglomerati a servizio della località

Codice agglomerato	Codice impianto	Tipo impianto	Anno realizzazione	Potenzialità impianto	Residenti serviti	Turisti serviti	Produttivi serviti	AE serviti	AE depurati	Adeguate
PC 082	IM	Fossa Imhoff	1990	150	110	10	0	120	120	si.
Totale				150	110	10	0	120	120	

BORGONOVO VAL TIDONE

Borgonovo Valtidone

3300610002

Dati località

Superficie [km ²]	1,71	Famiglie [n.]	2.214	AE seconde case [AE]	829
Altitudine [m. s.l.m.]	114	Abitazioni [n.]	2.534	Addetti equivalenti [AE]	545
Residenti [n.]	5.764	Edifici [n.]	1.361	AE turisti [AE]	783
				AE totali [AE]	7.922

Dati agglomerati a servizio della località

Codice agglomerato	Codice impianto	Tipo impianto	Anno realizzazione	Potenzialità impianto	Residenti serviti	Turisti serviti	Produttivi serviti	AE serviti	AE depurati	Adeguate
PC084	FA	Depuratore	2006	20.000	6.585	15	11.641	18.241	18.241	si
Totale				20.000	6.585	15	11.641	18.241	18.241	

Ca' Verde

3300630001

Dati località

Superficie [km ²]	0,26	Famiglie [n.]	0	AE seconde case [AE]	0
Altitudine [m. s.l.m.]	0	Abitazioni [n.]	0	Addetti equivalenti [AE]	102
Residenti [n.]	18	Edifici [n.]	0	AE turisti [AE]	0
				AE totali [AE]	120

Dati agglomerati a servizio della località

Codice agglomerato	Codice impianto	Tipo impianto	Anno realizzazione	Potenzialità impianto	Residenti serviti	Turisti serviti	Produttivi serviti	AE serviti	AE depurati	Adeguate
PC641S	FA	Depuratore	2003	200	0	117	0	117	117	si
PC641S	PD	Pozzetto di decantazione	2003	0	0	0	3	3	3	si
Totale				200	0	117	3	120	120	

BORGONOVO VAL TIDONE

Case sparse

3300640001

Dati località

Superficie [km ²]	-	Famiglie [n.]	208	AE seconde case [AE]	84
Altitudine [m. s.l.m.]	0	Abitazioni [n.]	256	Addetti equivalenti [AE]	33
Residenti [n.]	560	Edifici [n.]	244	AE turisti [AE]	142
				AE totali [AE]	819

Dati agglomerati a servizio della località

Codice agglomerato	Codice impianto	Tipo impianto	Anno realizzazione	Potenzialità impianto	Residenti serviti	Turisti serviti	Produttivi serviti	AE serviti	AE depurati	Adeguate
PC 082	IM	Fossa Imhoff	1990	150	110	10	0	120	120	si
PC 086	IM	Fossa Imhoff	1982	200	68	13	0	81	81	si
PC 088	IM	Fossa Imhoff	2008	50	28	20	0	48	48	si
PC 666S	IM	Fossa Imhoff	2005	50	15	27	0	42	42	si
Totale				450	221	70	0	291	291	

Castelnuovo

3300610004

Dati località

Superficie [km ²]	0,38	Famiglie [n.]	121	AE seconde case [AE]	49
Altitudine [m. s.l.m.]	140	Abitazioni [n.]	148	Addetti equivalenti [AE]	11
Residenti [n.]	346	Edifici [n.]	186	AE turisti [AE]	0
				AE totali [AE]	406

Dati agglomerati a servizio della località

Codice agglomerato	Codice impianto	Tipo impianto	Anno realizzazione	Potenzialità impianto	Residenti serviti	Turisti serviti	Produttivi serviti	AE serviti	AE depurati	Adeguate
PC 085	FA	Depuratore	2011	500	390	0	0	390	390	si
Totale				500	390	0	0	390	390	

BORGONOVO VAL TIDONE

Fabbiano

3300610006

Dati località

Superficie [km ²]	0,17	Famiglie [n.]	61	AE seconde case [AE]	21
Altitudine [m. s.l.m.]	144	Abitazioni [n.]	63	Addetti equivalenti [AE]	0
Residenti [n.]	138	Edifici [n.]	78	AE turisti [AE]	0
				AE totali [AE]	159

Dati agglomerati a servizio della località

Codice agglomerato	Codice impianto	Tipo impianto	Anno realizzazione	Potenzialità impianto	Residenti serviti	Turisti serviti	Produttivi serviti	AE serviti	AE depurati	Adeguate
PC 087	IM	Fossa Imhoff	1990	500	124	0	0	124	124	si.
Totale				500	124	0	0	124	124	

Mottaziana

3300610007

Dati località

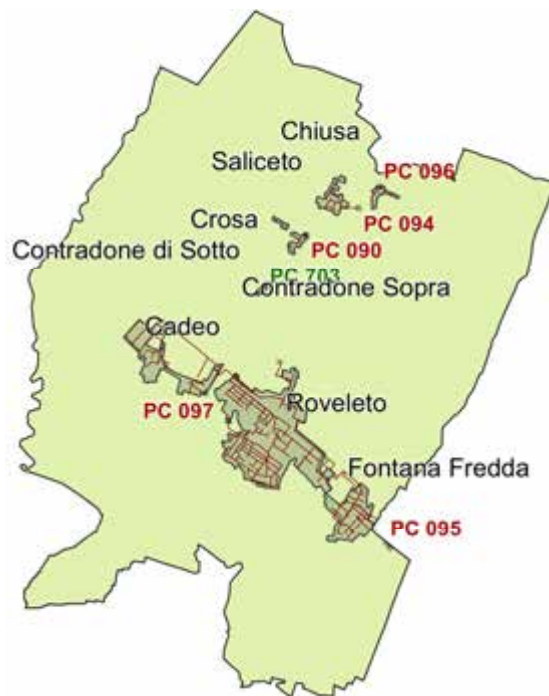
Superficie [km ²]	0,30	Famiglie [n.]	169	AE seconde case [AE]	63
Altitudine [m. s.l.m.]	89	Abitazioni [n.]	194	Addetti equivalenti [AE]	13
Residenti [n.]	417	Edifici [n.]	174	AE turisti [AE]	0
				AE totali [AE]	494

Dati agglomerati a servizio della località

Codice agglomerato	Codice impianto	Tipo impianto	Anno realizzazione	Potenzialità impianto	Residenti serviti	Turisti serviti	Produttivi serviti	AE serviti	AE depurati	Adeguate
PC 089	FA	Depuratore	2003	500	427	0	1	428	428	si.
Totale				500	427	0	1	428	428	

CADEO

Codice ISTAT 033007



DATI STRUTTURALI

INDICATORI

<i>Superficie comunale [km²]</i>	39	<i>Località totali [n.]</i>	8
<i>Altitudine capoluogo [m s.l.m.]</i>	65	<i>Località non servite [n.]</i>	1
<i>Densità demografica [ab/km²]</i>	157	<i>Impianti totali [n.]</i>	6
<i>Residenti al 2001 [n.]</i>	5.459	<i>Impianti non adeguati [n.]</i>	3
<i>Residenti al 2011 [n.]</i>	6.052	<i>Scarichi liberi [n.]</i>	2
<i>Famiglie [n.]</i>	2.054	<i>Abitanti equivalenti totali [AE n.]</i>	8.956
<i>Abitanti [n.]</i>	2.178	<i>AE serviti da rete fognaria [AE n.]</i>	7.618
<i>Edifici [n.]</i>	1.339	<i>AE serviti da rete fognaria [AE %]</i>	85,06
<i>Stato rilievo</i>	R	<i>AE serviti da depurazione [AE n.]</i>	7.612
<i>Lunghezza rete [m]</i>	34,62	<i>AE serviti da depurazione [AE %]</i>	84,99
		<i>AE depurati adeguati [AE n.]</i>	7.112
		<i>AE depurati adeguati [AE %]</i>	79,41

CADEO

Cadeo

3300710001

Dati località

Superficie [km ²]	0,35	Famiglie [n.]	109	AE seconde case [AE]	38
Altitudine [m. s.l.m.]	66	Abitazioni [n.]	115	Addetti equivalenti [AE]	105
Residenti [n.]	244	Edifici [n.]	95	AE turisti [AE]	348
				AE totali [AE]	735

Dati agglomerati a servizio della località

Codice agglomerato	Codice impianto	Tipo impianto	Anno realizzazione	Potenzialità impianto	Residenti serviti	Turisti serviti	Produttivi serviti	AE serviti	AE depurati	Adeguate
PC 093S	FA	Depuratore	1980	3.865	2.350	0	29	2.379	2.379	si
PC 093S	FA	Depuratore	2006	2.300	2.193	0	0	2.193	2.193	si
PC 097	Assente	Assente	0	0	25	0	0	25	0	no
Totale				6.165	4.568	0	29	4.597	4.572	

CADEO

Case sparse

3300740001

Dati località

Superficie [km ²]	-	Famiglie [n.]	258	AE seconde case [AE]	99
Altitudine [m. s.l.m.]	0	Abitazioni [n.]	303	Addetti equivalenti [AE]	50
Residenti [n.]	738	Edifici [n.]	260	AE turisti [AE]	0
				AE totali [AE]	887

Dati agglomerati a servizio della località

Codice agglomerato	Codice impianto	Tipo impianto	Anno realizzazione	Potenzialità impianto	Residenti serviti	Turisti serviti	Produttivi serviti	AE serviti	AE depurati	Adeguate
PC 093S	FA	Depuratore	1980	3.865	2.350	0	29	2.379	2.379	si
PC 093S	FA	Depuratore	2006	2.300	2.193	0	0	2.193	2.193	si
PC 095	Assente	Assente	0	0	20	0	1	21	0	no
Totale				6.165	4.563	0	30	4.593	4.572	

Chiusa

3300720001

Dati località

Superficie [km ²]	0,03	Famiglie [n.]	29	AE seconde case [AE]	13
Altitudine [m. s.l.m.]	0	Abitazioni [n.]	39	Addetti equivalenti [AE]	2
Residenti [n.]	75	Edifici [n.]	29	AE turisti [AE]	87
				AE totali [AE]	177

Dati agglomerati a servizio della località

Codice agglomerato	Codice impianto	Tipo impianto	Anno realizzazione	Potenzialità impianto	Residenti serviti	Turisti serviti	Produttivi serviti	AE serviti	AE depurati	Adeguate
PC 096	IM	2 fosse imhoff	1985	30	68	5	0	73	73	no
Totale				30	68	5	0	73	73	

CADEO

Contradone di Sotto

3300720003

Dati località

Superficie [km ²]	0,03	Famiglie [n.]	20	AE seconde case [AE]	8
Altitudine [m. s.l.m.]	0	Abitazioni [n.]	25	Addetti equivalenti [AE]	1
Residenti [n.]	68	Edifici [n.]	24	AE turisti [AE]	0
				AE totali [AE]	78

Dati agglomerati a servizio della località

Codice agglomerato	Codice impianto	Tipo impianto	Anno realizzazione	Potenzialità impianto	Residenti serviti	Turisti serviti	Produttivi serviti	AE serviti	AE depurati	Adeguate
PC 090	IM	fossa Imhoff	1986	18	61	3	0	64	64	no
Totale				18	61	3	0	64	64	

Contradone Sopra

3300720002

Dati località

Superficie [km ²]	0,01	Famiglie [n.]	8	AE seconde case [AE]	2
Altitudine [m. s.l.m.]	60	Abitazioni [n.]	7	Addetti equivalenti [AE]	2
Residenti [n.]	19	Edifici [n.]	8	AE turisti [AE]	0
				AE totali [AE]	23

Dati agglomerati a servizio della località

Codice agglomerato	Codice impianto	Tipo impianto	Anno realizzazione	Potenzialità impianto	Residenti serviti	Turisti serviti	Produttivi serviti	AE serviti	AE depurati	Adeguate
PC 703	IM	fossa imhoff	2006	50	17	0	0	17	17	sì
Totale				50	17	0	0	17	17	

CADEO

Fontana Fredda

3300710002

Dati località

Superficie [km ²]	0,31	Famiglie [n.]	238	AE seconde case [AE]	81
Altitudine [m. s.l.m.]	68	Abitazioni [n.]	248	Addetti equivalenti [AE]	28
Residenti [n.]	611	Edifici [n.]	185	AE turisti [AE]	152
				AE totali [AE]	873

Dati agglomerati a servizio della località

Codice agglomerato	Codice impianto	Tipo impianto	Anno realizzazione	Potenzialità impianto	Residenti serviti	Turisti serviti	Produttivi serviti	AE serviti	AE depurati	Adeguate
PC 093S	FA	Depuratore	1980	3.865	2.350	0	29	2.379	2.379	si
PC 093S	FA	Depuratore	2006	2.300	2.193	0	0	2.193	2.193	si
Totale				6.165	4.543	0	29	4.572	4.572	

Roveleto

3300710003

Dati località

Superficie [km ²]	1,35	Famiglie [n.]	1.553	AE seconde case [AE]	536
Altitudine [m. s.l.m.]	65	Abitazioni [n.]	1.637	Addetti equivalenti [AE]	436
Residenti [n.]	4.050	Edifici [n.]	933	AE turisti [AE]	805
				AE totali [AE]	5.827

Dati agglomerati a servizio della località

Codice agglomerato	Codice impianto	Tipo impianto	Anno realizzazione	Potenzialità impianto	Residenti serviti	Turisti serviti	Produttivi serviti	AE serviti	AE depurati	Adeguate
PC 093S	FA	Depuratore	1980	3.865	2.350	0	29	2.379	2.379	si
PC 093S	FA	Depuratore	2006	2.300	2.193	0	0	2.193	2.193	si
Totale				6.165	4.543	0	29	4.572	4.572	

CADEO

Saliceto

3300710004

Dati località

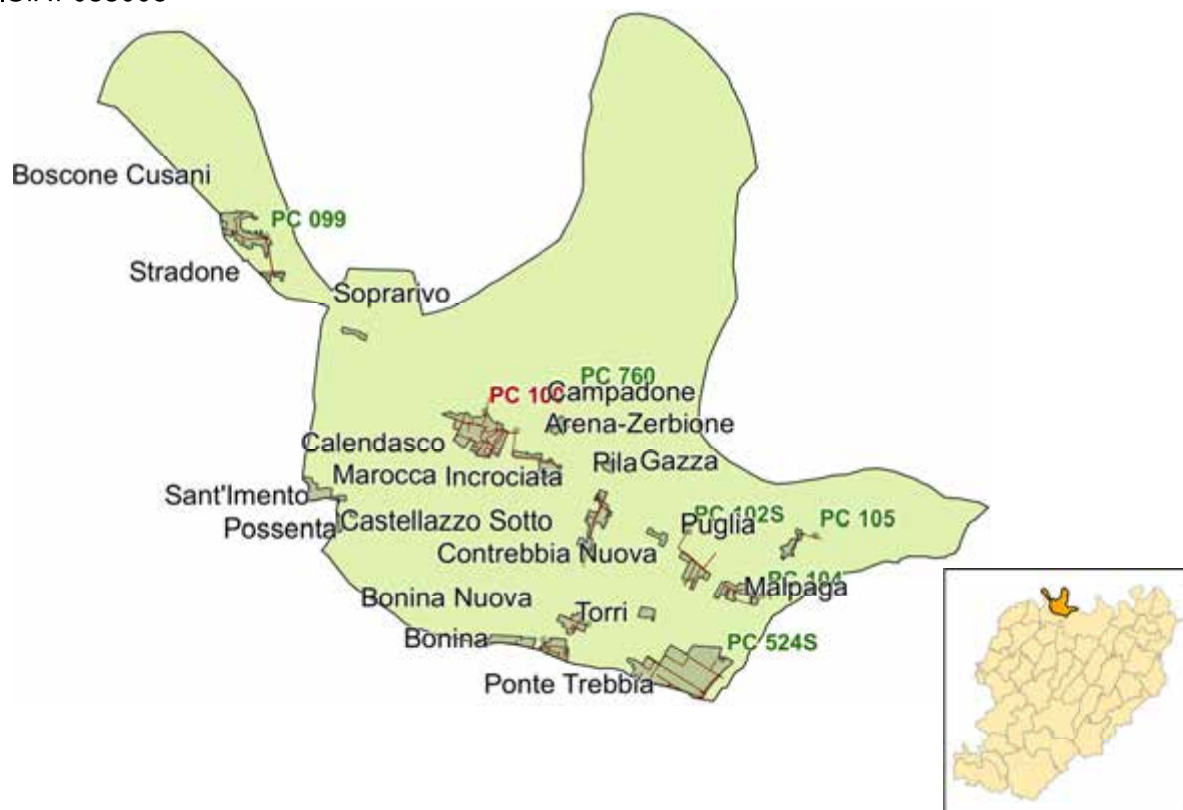
Superficie [km ²]	0,09	Famiglie [n.]	88	AE seconde case [AE]	31
Altitudine [m. s.l.m.]	57	Abitazioni [n.]	96	Addetti equivalenti [AE]	8
Residenti [n.]	222	Edifici [n.]	58	AE turisti [AE]	65
				AE totali [AE]	327

Dati agglomerati a servizio della località

Codice agglomerato	Codice impianto	Tipo impianto	Anno realizzazione	Potenzialità impianto	Residenti serviti	Turisti serviti	Produttivi serviti	AE serviti	AE depurati	Adeguate
PC094	FA	Depuratore	1992	200	206	0	0	206	206	no
Totale				200	206	0	0	206	206	

CALENDASCO

Codice ISTAT 033008



DATI STRUTTURALI

INDICATORI

<i>Superficie comunale [km²]</i>	37	<i>Località totali [n.]</i>	21
<i>Altitudine capoluogo [m s.l.m.]</i>	55	<i>Località non servite [n.]</i>	6
<i>Densità demografica [ab/km²]</i>	66	<i>Impianti totali [n.]</i>	10
<i>Residenti al 2001 [n.]</i>	2.311	<i>Impianti non adeguati [n.]</i>	4
<i>Residenti al 2011 [n.]</i>	2.448	<i>Scarichi liberi [n.]</i>	0
<i>Famiglie [n.]</i>	3.759	<i>Abitanti equivalenti totali [AE n.]</i>	3.585
<i>Abitanti [n.]</i>	5.013	<i>AE serviti da rete fognaria [AE n.]</i>	3.109
<i>Edifici [n.]</i>	2.259	<i>AE serviti da rete fognaria [AE %]</i>	86,72
<i>Stato rilievo</i>	R	<i>AE serviti da depurazione [AE n.]</i>	2.979
<i>Lunghezza rete [m]</i>	22,84	<i>AE serviti da depurazione [AE %]</i>	83,10
		<i>AE depurati adeguati [AE n.]</i>	1.659
		<i>AE depurati adeguati [AE %]</i>	46,28

CALENDASCO

Arena-Zerbione

3300820001

Dati località

Superficie [km ²]	0,07	Famiglie [n.]	30	AE seconde case [AE]	10
Altitudine [m. s.l.m.]	50	Abitazioni [n.]	32	Addetti equivalenti [AE]	1
Residenti [n.]	74	Edifici [n.]	32	AE turisti [AE]	0
				AE totali [AE]	85

Dati agglomerati a servizio della località

Codice agglomerato	Codice impianto	Tipo impianto	Anno realizzazione	Potenzialità impianto	Residenti serviti	Turisti serviti	Produttivi serviti	AE serviti	AE depurati	Adeguate
PC 100	IM	Fossa Imhoff	1987	1.000	683	0	0	683	683	no
PC 100	IM	Fossa imhoff	1989	200	50	0	0	50	50	no
Totale				1.200	733	0	0	733	733	

Bonina

3300820002

Dati località

Superficie [km ²]	0,06	Famiglie [n.]	35	AE seconde case [AE]	12
Altitudine [m. s.l.m.]	58	Abitazioni [n.]	37	Addetti equivalenti [AE]	4
Residenti [n.]	82	Edifici [n.]	23	AE turisti [AE]	67
				AE totali [AE]	165

Dati agglomerati a servizio della località

Codice agglomerato	Codice impianto	Tipo impianto	Anno realizzazione	Potenzialità impianto	Residenti serviti	Turisti serviti	Produttivi serviti	AE serviti	AE depurati	Adeguate
PC 098	IM	Fossa Imhoff	1994	30	25	0	0	25	25	no
PC 098	IM	Fossa Imhoff	1994	200	220	0	0	220	220	no
Totale				230	245	0	0	245	245	

CALENDASCO

Bonina Nuova

3300820003

Dati località

Superficie [km ²]	0,06	Famiglie [n.]	61	AE seconde case [AE]	20
Altitudine [m. s.l.m.]	60	Abitazioni [n.]	62	Addetti equivalenti [AE]	3
Residenti [n.]	178	Edifici [n.]	40	AE turisti [AE]	0
				AE totali [AE]	202

Dati agglomerati a servizio della località

Codice agglomerato	Codice impianto	Tipo impianto	Anno realizzazione	Potenzialità impianto	Residenti serviti	Turisti serviti	Produttivi serviti	AE serviti	AE depurati	Adeguate
PC 098	IM	Fossa Imhoff	1994	30	25	0	0	25	25	no
PC 098	IM	Fossa Imhoff	1994	200	220	0	0	220	220	no
Totale				230	245	0	0	245	245	

Boscone Cusani

3300810001

Dati località

Superficie [km ²]	0,14	Famiglie [n.]	100	AE seconde case [AE]	40
Altitudine [m. s.l.m.]	0	Abitazioni [n.]	122	Addetti equivalenti [AE]	14
Residenti [n.]	194	Edifici [n.]	141	AE turisti [AE]	202
				AE totali [AE]	450

Dati agglomerati a servizio della località

Codice agglomerato	Codice impianto	Tipo impianto	Anno realizzazione	Potenzialità impianto	Residenti serviti	Turisti serviti	Produttivi serviti	AE serviti	AE depurati	Adeguate
PC 099	IM	Fossa Imhoff	1988	200	184	0	0	184	184	si
Totale				200	184	0	0	184	184	

CALENDASCO

Calendasco

3300810002

Dati località

Superficie [km ²]	0,27	Famiglie [n.]	352	AE seconde case [AE]	127
Altitudine [m. s.l.m.]	55	Abitazioni [n.]	387	Addetti equivalenti [AE]	25
Residenti [n.]	776	Edifici [n.]	293	AE turisti [AE]	0
				AE totali [AE]	928

Dati agglomerati a servizio della località

Codice agglomerato	Codice impianto	Tipo impianto	Anno realizzazione	Potenzialità impianto	Residenti serviti	Turisti serviti	Produttivi serviti	AE serviti	AE depurati	Adeguate
PC 100	IM	Fossa Imhoff	1987	1.000	683	0	0	683	683	no
PC 100	IM	Fossa imhoff	1989	200	50	0	0	50	50	no
Totale				1.200	733	0	0	733	733	

Case sparse

3300840001

Dati località

Superficie [km ²]	-	Famiglie [n.]	88	AE seconde case [AE]	31
Altitudine [m. s.l.m.]	0	Abitazioni [n.]	96	Addetti equivalenti [AE]	26
Residenti [n.]	230	Edifici [n.]	95	AE turisti [AE]	0
				AE totali [AE]	287

Dati agglomerati a servizio della località

Codice agglomerato	Codice impianto	Tipo impianto	Anno realizzazione	Potenzialità impianto	Residenti serviti	Turisti serviti	Produttivi serviti	AE serviti	AE depurati	Adeguate
PC 101	IM	Fossa Imhoff	1998	60	59	0	0	59	59	si
PC 524S	FA	Depuratore	2001	16.000	10.632	0	316	10.948	10.948	si
PC 525	FA	Depuratore	1995	665	495	31	0	526	526	si
Totale				16.725	11.186	31	316	11.533	11.533	

CALENDASCO

Castellazzo Sotto

3300820008

Dati località

Superficie [km ²]	0,05	Famiglie [n.]	27	AE seconde case [AE]	10
Altitudine [m. s.l.m.]	59	Abitazioni [n.]	30	Addetti equivalenti [AE]	1
Residenti [n.]	64	Edifici [n.]	23	AE turisti [AE]	0
				AE totali [AE]	75

Dati agglomerati a servizio della località

Codice agglomerato	Codice impianto	Tipo impianto	Anno realizzazione	Potenzialità impianto	Residenti serviti	Turisti serviti	Produttivi serviti	AE serviti	AE depurati	Adeguate
PC 101	IM	Fossa Imhoff	1998	60	59	0	0	59	59	si.
Totale				60	59	0	0	59	59	

Contrebbia Nuova

3300810003

Dati località

Superficie [km ²]	0,07	Famiglie [n.]	74	AE seconde case [AE]	23
Altitudine [m. s.l.m.]	54	Abitazioni [n.]	72	Addetti equivalenti [AE]	9
Residenti [n.]	194	Edifici [n.]	43	AE turisti [AE]	0
				AE totali [AE]	226

Dati agglomerati a servizio della località

Codice agglomerato	Codice impianto	Tipo impianto	Anno realizzazione	Potenzialità impianto	Residenti serviti	Turisti serviti	Produttivi serviti	AE serviti	AE depurati	Adeguate
PC 102S	IM	Fossa Imhoff	1989	200	163	0	0	163	163	si.
Totale				200	163	0	0	163	163	

CALENDASCO

Incrociata

3300810004

Dati località

Superficie [km ²]	0,09	Famiglie [n.]	64	AE seconde case [AE]	24
Altitudine [m. s.l.m.]	54	Abitazioni [n.]	73	Addetti equivalenti [AE]	21
Residenti [n.]	149	Edifici [n.]	55	AE turisti [AE]	67
				AE totali [AE]	261

Dati agglomerati a servizio della località

Codice agglomerato	Codice impianto	Tipo impianto	Anno realizzazione	Potenzialità impianto	Residenti serviti	Turisti serviti	Produttivi serviti	AE serviti	AE depurati	Adeguate
PC 103	IM	Fossa Imhoff	1988	200	164	0	0	164	164	si.
Totale				200	164	0	0	164	164	

Malpaga

3300810005

Dati località

Superficie [km ²]	0,08	Famiglie [n.]	57	AE seconde case [AE]	23
Altitudine [m. s.l.m.]	56	Abitazioni [n.]	71	Addetti equivalenti [AE]	4
Residenti [n.]	142	Edifici [n.]	67	AE turisti [AE]	67
				AE totali [AE]	237

Dati agglomerati a servizio della località

Codice agglomerato	Codice impianto	Tipo impianto	Anno realizzazione	Potenzialità impianto	Residenti serviti	Turisti serviti	Produttivi serviti	AE serviti	AE depurati	Adeguate
PC 104	IM	Fossa Imhoff	1988	300	125	0	0	125	125	si.
Totale				300	125	0	0	125	125	

CALENDASCO

Ponte Trebbia

3300810006

Dati località

Superficie [km ²]	0,49	Famiglie [n.]	34	AE seconde case [AE]	12
Altitudine [m. s.l.m.]	58	Abitazioni [n.]	38	Addetti equivalenti [AE]	242
Residenti [n.]	79	Edifici [n.]	117	AE turisti [AE]	0
				AE totali [AE]	333

Dati agglomerati a servizio della località

Codice agglomerato	Codice impianto	Tipo impianto	Anno realizzazione	Potenzialità impianto	Residenti serviti	Turisti serviti	Produttivi serviti	AE serviti	AE depurati	Adeguate
PC 524S	FA	Depuratore	2001	16.000	10.632	0	316	10.948	10.948	si
Totale				16.000	10.632	0	316	10.948	10.948	

Possenta

3300820011

Dati località

Superficie [km ²]	0,01	Famiglie [n.]	11	AE seconde case [AE]	4
Altitudine [m. s.l.m.]	58	Abitazioni [n.]	12	Addetti equivalenti [AE]	0
Residenti [n.]	15	Edifici [n.]	12	AE turisti [AE]	0
				AE totali [AE]	19

Dati agglomerati a servizio della località

Codice agglomerato	Codice impianto	Tipo impianto	Anno realizzazione	Potenzialità impianto	Residenti serviti	Turisti serviti	Produttivi serviti	AE serviti	AE depurati	Adeguate
PC 525	FA	Depuratore	1995	665	495	31	0	526	526	si
Totale				665	495	31	0	526	526	

CALENDASCO

Puglia

3300810007

Dati località

Superficie [km ²]	0,03	Famiglie [n.]	21	AE seconde case [AE]	8
Altitudine [m. s.l.m.]	52	Abitazioni [n.]	24	Addetti equivalenti [AE]	2
Residenti [n.]	44	Edifici [n.]	37	AE turisti [AE]	0
				AE totali [AE]	54

Dati agglomerati a servizio della località

Codice agglomerato	Codice impianto	Tipo impianto	Anno realizzazione	Potenzialità impianto	Residenti serviti	Turisti serviti	Produttivi serviti	AE serviti	AE depurati	Adeguate
PC 105	IM	Fossa Imhoff	1995	50	37	0	0	37	37	si.
Totale				50	37	0	0	37	37	

Sant'Imento

3300810008

Dati località

Superficie [km ²]	0,06	Famiglie [n.]	32	AE seconde case [AE]	11
Altitudine [m. s.l.m.]	59	Abitazioni [n.]	35	Addetti equivalenti [AE]	2
Residenti [n.]	72	Edifici [n.]	32	AE turisti [AE]	0
				AE totali [AE]	85

Dati agglomerati a servizio della località

Codice agglomerato	Codice impianto	Tipo impianto	Anno realizzazione	Potenzialità impianto	Residenti serviti	Turisti serviti	Produttivi serviti	AE serviti	AE depurati	Adeguate
PC 525	FA	Depuratore	1995	665	495	31	0	526	526	si.
Totale				665	495	31	0	526	526	

CALENDASCO

Stradone

3300820013

Dati località

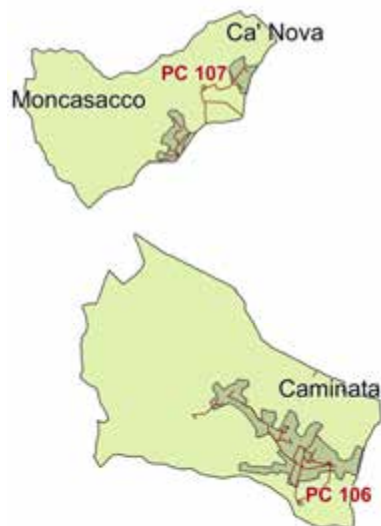
Superficie [km ²]	0,02	Famiglie [n.]	17	AE seconde case [AE]	6
Altitudine [m. s.l.m.]	55	Abitazioni [n.]	18	Addetti equivalenti [AE]	0
Residenti [n.]	30	Edifici [n.]	21	AE turisti [AE]	0
				AE totali [AE]	36

Dati agglomerati a servizio della località

Codice agglomerato	Codice impianto	Tipo impianto	Anno realizzazione	Potenzialità impianto	Residenti serviti	Turisti serviti	Produttivi serviti	AE serviti	AE depurati	Adeguatezza
PC 099	IM	Fossa Imhoff	1988	200	184	0	0	184	184	si.
Totale				200	184	0	0	184	184	

CAMINATA

Codice ISTAT 033009



DATI STRUTTURALI

INDICATORI

<i>Superficie comunale [km²]</i>	3	<i>Località totali [n.]</i>	3
<i>Altitudine capoluogo [m s.l.m.]</i>	364	<i>Località non servite [n.]</i>	0
<i>Densità demografica [ab/km²]</i>	87	<i>Impianti totali [n.]</i>	3
<i>Residenti al 2001 [n.]</i>	301	<i>Impianti non adeguati [n.]</i>	1
<i>Residenti al 2011 [n.]</i>	276	<i>Scarichi liberi [n.]</i>	1
<i>Famiglie [n.]</i>	162	<i>Abitanti equivalenti totali [AE n.]</i>	453
<i>Abitanti [n.]</i>	306	<i>AE serviti da rete fognaria [AE n.]</i>	381
<i>Edifici [n.]</i>	316	<i>AE serviti da rete fognaria [AE %]</i>	84,11
<i>Stato rilievo</i>	PR	<i>AE serviti da depurazione [AE n.]</i>	330
<i>Lunghezza rete [m]</i>	5,16	<i>AE serviti da depurazione [AE %]</i>	72,85
		<i>AE depurati adeguati [AE n.]</i>	0
		<i>AE depurati adeguati [AE %]</i>	0,00

CAMINATA

Ca' Nova

3300920002

Dati località

Superficie [km ²]	0,02	Famiglie [n.]	16	AE seconde case [AE]	9
Altitudine [m. s.l.m.]	584	Abitazioni [n.]	26	Addetti equivalenti [AE]	0
Residenti [n.]	22	Edifici [n.]	28	AE turisti [AE]	0
				AE totali [AE]	31

Dati agglomerati a servizio della località

Codice agglomerato	Codice impianto	Tipo impianto	Anno realizzazione	Potenzialità impianto	Residenti serviti	Turisti serviti	Produttivi serviti	AE serviti	AE depurati	Adeguate
PC 107	Assente	Assente	0	0	34	90	0	124	0	no
Totale				0	34	90	0	124	0	

Caminata

3300910001

Dati località

Superficie [km ²]	0,20	Famiglie [n.]	137	AE seconde case [AE]	83
Altitudine [m. s.l.m.]	364	Abitazioni [n.]	254	Addetti equivalenti [AE]	7
Residenti [n.]	212	Edifici [n.]	259	AE turisti [AE]	62
				AE totali [AE]	364

Dati agglomerati a servizio della località

Codice agglomerato	Codice impianto	Tipo impianto	Anno realizzazione	Potenzialità impianto	Residenti serviti	Turisti serviti	Produttivi serviti	AE serviti	AE depurati	Adeguate
PC 106	IM	3 fosse Imhoff	1980	1.200	268	792	0	1.060	1.060	no
Totale				1.200	268	792	0	1.060	1.060	

CAMINATA

Case sparse

3300940001

Dati località

Superficie [km ²]	-	Famiglie [n.]	15	AE seconde case [AE]	6
Altitudine [m. s.l.m.]	0	Abitazioni [n.]	19	Addetti equivalenti [AE]	0
Residenti [n.]	31	Edifici [n.]	43	AE turisti [AE]	0
				AE totali [AE]	38

Dati agglomerati a servizio della località

Codice agglomerato	Codice impianto	Tipo impianto	Anno realizzazione	Potenzialità impianto	Residenti serviti	Turisti serviti	Produttivi serviti	AE serviti	AE depurati	Adeguate
PC 106	IM	3 fosse Imhoff	1980	1.200	268	792	0	1.060	1.060	no
Totale				1.200	268	792	0	1.060	1.060	

Moncasacco

3300920003

Dati località

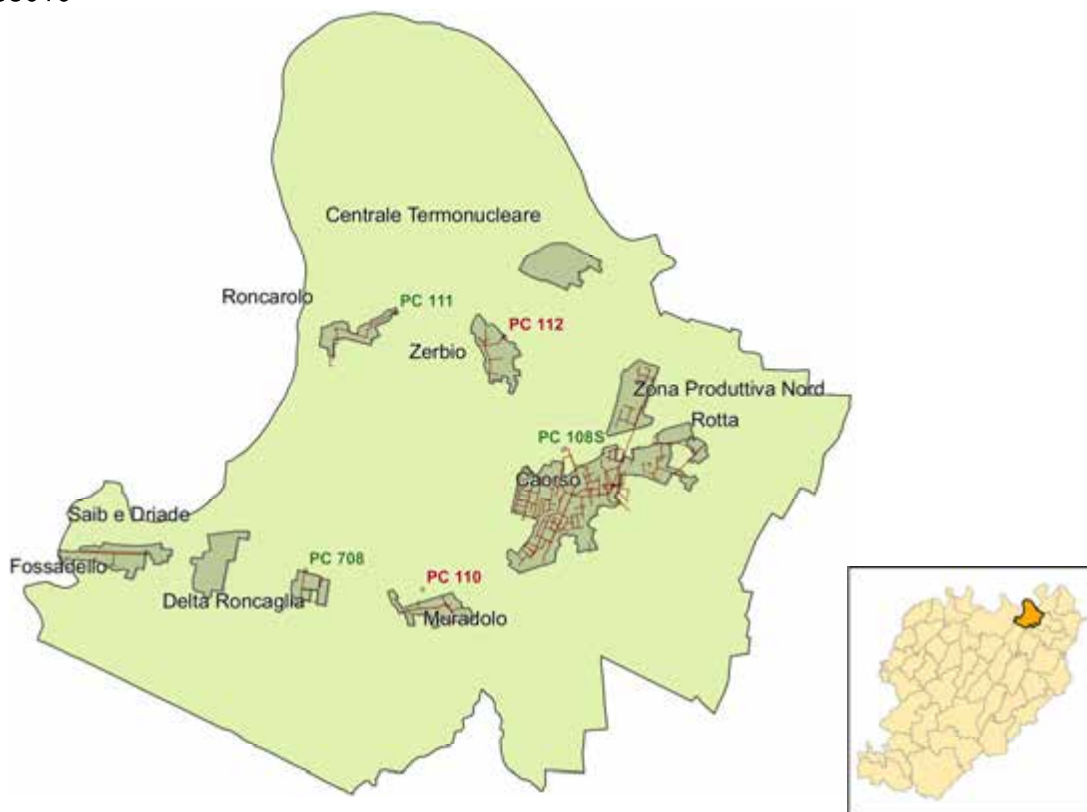
Superficie [km ²]	0,04	Famiglie [n.]	9	AE seconde case [AE]	9
Altitudine [m. s.l.m.]	578	Abitazioni [n.]	26	Addetti equivalenti [AE]	0
Residenti [n.]	11	Edifici [n.]	29	AE turisti [AE]	0
				AE totali [AE]	20

Dati agglomerati a servizio della località

Codice agglomerato	Codice impianto	Tipo impianto	Anno realizzazione	Potenzialità impianto	Residenti serviti	Turisti serviti	Produttivi serviti	AE serviti	AE depurati	Adeguate
PC 107	Assente	Assente	0	0	34	90	0	124	0	no
Totale				0	34	90	0	124	0	

CAORSO

Codice ISTAT 033010



DATI STRUTTURALI

INDICATORI

<i>Superficie comunale [km²]</i>	41	<i>Località totali [n.]</i>	10
<i>Altitudine capoluogo [m s.l.m.]</i>	42	<i>Località non servite [n.]</i>	2
<i>Densità demografica [ab/km²]</i>	118	<i>Impianti totali [n.]</i>	6
<i>Residenti al 2001 [n.]</i>	4.511	<i>Impianti non adeguati [n.]</i>	2
<i>Residenti al 2011 [n.]</i>	4.830	<i>Scarichi liberi [n.]</i>	0
<i>Famiglie [n.]</i>	1.640	<i>Abitanti equivalenti totali [AE n.]</i>	6.909
<i>Abitanti [n.]</i>	1.968	<i>AE serviti da rete fognaria [AE n.]</i>	5.374
<i>Edifici [n.]</i>	1.168	<i>AE serviti da rete fognaria [AE %]</i>	77,78
<i>Stato rilievo</i>	R	<i>AE serviti da depurazione [AE n.]</i>	5.374
<i>Lunghezza rete [m]</i>	31,01	<i>AE serviti da depurazione [AE %]</i>	77,78
		<i>AE depurati adeguati [AE n.]</i>	4.801
		<i>AE depurati adeguati [AE %]</i>	69,49

CAORSO

Caorso

3301010001

Dati località

Superficie [km ²]	1,21	Famiglie [n.]	1.326	AE seconde case [AE]	512
Altitudine [m. s.l.m.]	42	Abitazioni [n.]	1.564	Addetti equivalenti [AE]	309
Residenti [n.]	3.267	Edifici [n.]	823	AE turisti [AE]	263
				AE totali [AE]	4.350

Dati agglomerati a servizio della località

Codice agglomerato	Codice impianto	Tipo impianto	Anno realizzazione	Potenzialità impianto	Residenti serviti	Turisti serviti	Produttivi serviti	AE serviti	AE depurati	Adeguatezza
PC 108S	FAN	rgli attivi con nitro-denit	2012	5.000	3.651	200	7	3.858	3.858	si.
Totale				5.000	3.651	200	7	3.858	3.858	

Case sparse

3301040001

Dati località

Superficie [km ²]	-	Famiglie [n.]	312	AE seconde case [AE]	134
Altitudine [m. s.l.m.]	0	Abitazioni [n.]	409	Addetti equivalenti [AE]	30
Residenti [n.]	761	Edifici [n.]	323	AE turisti [AE]	88
				AE totali [AE]	1.012

Dati agglomerati a servizio della località

Codice agglomerato	Codice impianto	Tipo impianto	Anno realizzazione	Potenzialità impianto	Residenti serviti	Turisti serviti	Produttivi serviti	AE serviti	AE depurati	Adeguatezza
PC 108S	FAN	rgli attivi con nitro-denit	2012	5.000	3.651	200	7	3.858	3.858	si.
Totale				5.000	3.651	200	7	3.858	3.858	

CAORSO

Delta Roncaglia

3301030004

Dati località

Superficie [km ²]	0,11	Famiglie [n.]	0	AE seconde case [AE]	0
Altitudine [m. s.l.m.]	0	Abitazioni [n.]	0	Addetti equivalenti [AE]	42
Residenti [n.]	1	Edifici [n.]	0	AE turisti [AE]	0
				AE totali [AE]	43

Dati agglomerati a servizio della località

Codice agglomerato	Codice impianto	Tipo impianto	Anno realizzazione	Potenzialità impianto	Residenti serviti	Turisti serviti	Produttivi serviti	AE serviti	AE depurati	Adeguate
PC 708	FA	Depuratore	1999	150	0	33	8	41	41	si.
Totale				150	0	33	8	41	41	

Fossadello

3301010002

Dati località

Superficie [km ²]	0,23	Famiglie [n.]	69	AE seconde case [AE]	28
Altitudine [m. s.l.m.]	46	Abitazioni [n.]	84	Addetti equivalenti [AE]	19
Residenti [n.]	162	Edifici [n.]	59	AE turisti [AE]	0
				AE totali [AE]	208

Dati agglomerati a servizio della località

Codice agglomerato	Codice impianto	Tipo impianto	Anno realizzazione	Potenzialità impianto	Residenti serviti	Turisti serviti	Produttivi serviti	AE serviti	AE depurati	Adeguate
PC 109	IM	Fossa Imhoff	1990	200	176	0	1	177	177	si.
Totale				200	176	0	1	177	177	

CAORSO

Muradolo

3301010003

Dati località

Superficie [km ²]	0,17	Famiglie [n.]	92	AE seconde case [AE]	38
Altitudine [m. s.l.m.]	45	Abitazioni [n.]	115	Addetti equivalenti [AE]	13
Residenti [n.]	245	Edifici [n.]	113	AE turisti [AE]	88
				AE totali [AE]	384

Dati agglomerati a servizio della località

Codice agglomerato	Codice impianto	Tipo impianto	Anno realizzazione	Potenzialità impianto	Residenti serviti	Turisti serviti	Produttivi serviti	AE serviti	AE depurati	Adeguate
PC 110	IM	Fossa Imhoff	1991	300	229	0	0	229	229	no
Totale				300	229	0	0	229	229	

Roncarolo

3301010004

Dati località

Superficie [km ²]	0,14	Famiglie [n.]	43	AE seconde case [AE]	23
Altitudine [m. s.l.m.]	42	Abitazioni [n.]	70	Addetti equivalenti [AE]	8
Residenti [n.]	93	Edifici [n.]	39	AE turisti [AE]	146
				AE totali [AE]	270

Dati agglomerati a servizio della località

Codice agglomerato	Codice impianto	Tipo impianto	Anno realizzazione	Potenzialità impianto	Residenti serviti	Turisti serviti	Produttivi serviti	AE serviti	AE depurati	Adeguate
PC 111	IM	Fossa Imhoff	1990	150	95	0	0	95	95	sì
Totale				150	95	0	0	95	95	

CAORSO

Rotta

3301020001

Dati località

Superficie [km ²]	0,04	Famiglie [n.]	9	AE seconde case [AE]	4
Altitudine [m. s.l.m.]	0	Abitazioni [n.]	13	Addetti equivalenti [AE]	1
Residenti [n.]	17	Edifici [n.]	14	AE turisti [AE]	0
				AE totali [AE]	22

Dati agglomerati a servizio della località

Codice agglomerato	Codice impianto	Tipo impianto	Anno realizzazione	Potenzialità impianto	Residenti serviti	Turisti serviti	Produttivi serviti	AE serviti	AE depurati	Adeguatezza
PC 108S	FAN	rgli attivi con nitro-deni	2012	5.000	3.651	200	7	3.858	3.858	si.
Totale				5.000	3.651	200	7	3.858	3.858	

Zerbio

3301010005

Dati località

Superficie [km ²]	0,22	Famiglie [n.]	101	AE seconde case [AE]	40
Altitudine [m. s.l.m.]	40	Abitazioni [n.]	122	Addetti equivalenti [AE]	6
Residenti [n.]	242	Edifici [n.]	120	AE turisti [AE]	88
				AE totali [AE]	376

Dati agglomerati a servizio della località

Codice agglomerato	Codice impianto	Tipo impianto	Anno realizzazione	Potenzialità impianto	Residenti serviti	Turisti serviti	Produttivi serviti	AE serviti	AE depurati	Adeguatezza
PC 112	IM	Fossa Imhoff	1990	200	233	0	0	233	233	no
Totale				200	233	0	0	233	233	

CAORSO

Zona Produttiva Nord

3301030002

Dati località

Superficie [km ²]	0,26	Famiglie [n.]	0	AE seconde case [AE]	0
Altitudine [m. s.l.m.]	0	Abitazioni [n.]	0	Addetti equivalenti [AE]	45
Residenti [n.]	12	Edifici [n.]	0	AE turisti [AE]	0
				AE totali [AE]	57

Dati agglomerati a servizio della località

Codice agglomerato	Codice impianto	Tipo impianto	Anno realizzazione	Potenzialità impianto	Residenti serviti	Turisti serviti	Produttivi serviti	AE serviti	AE depurati	Adeguatezza
PC 108S	FAN	lami attivi con nitro-denitrificanti	2012	5.000	3.651	200	7	3.858	3.858	si
Totale				5.000	3.651	200	7	3.858	3.858	

CARPANETO PIACENTINO

Codice ISTAT 033011



DATI STRUTTURALI

INDICATORI

<i>Superficie comunale [km²]</i>	63	<i>Località totali [n.]</i>	24
<i>Altitudine capoluogo [m s.l.m.]</i>	114	<i>Località non servite [n.]</i>	11
<i>Densità demografica [ab/km²]</i>	119	<i>Impianti totali [n.]</i>	8
<i>Residenti al 2001 [n.]</i>	6.881	<i>Impianti non adeguati [n.]</i>	0
<i>Residenti al 2011 [n.]</i>	7.537	<i>Scarichi liberi [n.]</i>	0
<i>Famiglie [n.]</i>	2.627	<i>Abitanti equivalenti totali [AE n.]</i>	10.837
<i>Abitanti [n.]</i>	2.873	<i>AE serviti da rete fognaria [AE n.]</i>	8.257
<i>Edifici [n.]</i>	1.552	<i>AE serviti da rete fognaria [AE %]</i>	76,19
<i>Stato rilievo</i>	R	<i>AE serviti da depurazione [AE n.]</i>	8.256
<i>Lunghezza rete [m]</i>	54,02	<i>AE serviti da depurazione [AE %]</i>	76,18
		<i>AE depurati adeguati [AE n.]</i>	8.256
		<i>AE depurati adeguati [AE %]</i>	76,18

CARPANETO PIACENTINO

Badagnano

3301110001

Dati località

Superficie [km ²]	0,12	Famiglie [n.]	27	AE seconde case [AE]	11
Altitudine [m. s.l.m.]	218	Abitazioni [n.]	34	Addetti equivalenti [AE]	6
Residenti [n.]	64	Edifici [n.]	33	AE turisti [AE]	0
				AE totali [AE]	82

Dati agglomerati a servizio della località

Codice agglomerato	Codice impianto	Tipo impianto	Anno realizzazione	Potenzialità impianto	Residenti serviti	Turisti serviti	Produttivi serviti	AE serviti	AE depurati	Adeguate
PC 115S	FA	Depuratore	1991	6.800	5.706	190	82	5.978	5.978	si
PC 351	Assente	Assente	0	0	23	1	0	24	0	no
Totale				6.800	5.729	191	82	6.002	5.978	

Caminata

3301120001

Dati località

Superficie [km ²]	0,07	Famiglie [n.]	21	AE seconde case [AE]	8
Altitudine [m. s.l.m.]	108	Abitazioni [n.]	23	Addetti equivalenti [AE]	0
Residenti [n.]	57	Edifici [n.]	14	AE turisti [AE]	0
				AE totali [AE]	65

Dati agglomerati a servizio della località

Codice agglomerato	Codice impianto	Tipo impianto	Anno realizzazione	Potenzialità impianto	Residenti serviti	Turisti serviti	Produttivi serviti	AE serviti	AE depurati	Adeguate
PC 114	IM	Fossa Imhoff	1996	250	43	5	0	48	48	si
Totale				250	43	5	0	48	48	

CARPANETO PIACENTINO

Carpaneto Piacentino

3301110002

Dati località

Superficie [km ²]	1,58	Famiglie [n.]	2.053	AE seconde case [AE]	718
Altitudine [m. s.l.m.]	114	Abitazioni [n.]	2.194	Addetti equivalenti [AE]	394
Residenti [n.]	5.127	Edifici [n.]	988	AE turisti [AE]	346
				AE totali [AE]	6.584

Dati agglomerati a servizio della località

Codice agglomerato	Codice impianto	Tipo impianto	Anno realizzazione	Potenzialità impianto	Residenti serviti	Turisti serviti	Produttivi serviti	AE serviti	AE depurati	Adeguate
PC 115S	FA	Depuratore	1991	6.800	5.706	190	82	5.978	5.978	si.
Totale				6.800	5.706	190	82	5.978	5.978	

Case Bruciate-Centi

3301120003

Dati località

Superficie [km ²]	0,03	Famiglie [n.]	29	AE seconde case [AE]	12
Altitudine [m. s.l.m.]	141	Abitazioni [n.]	38	Addetti equivalenti [AE]	6
Residenti [n.]	60	Edifici [n.]	31	AE turisti [AE]	160
				AE totali [AE]	238

Dati agglomerati a servizio della località

Codice agglomerato	Codice impianto	Tipo impianto	Anno realizzazione	Potenzialità impianto	Residenti serviti	Turisti serviti	Produttivi serviti	AE serviti	AE depurati	Adeguate
PC 115S	FA	Depuratore	1991	6.800	5.706	190	82	5.978	5.978	si.
Totale				6.800	5.706	190	82	5.978	5.978	

CARPANETO PIACENTINO

Case del Riglio

3301110003

Dati località

Superficie [km ²]	0,02	Famiglie [n.]	16	AE seconde case [AE]	8
Altitudine [m. s.l.m.]	124	Abitazioni [n.]	23	Addetti equivalenti [AE]	3
Residenti [n.]	38	Edifici [n.]	17	AE turisti [AE]	0
				AE totali [AE]	49

Dati agglomerati a servizio della località

Codice agglomerato	Codice impianto	Tipo impianto	Anno realizzazione	Potenzialità impianto	Residenti serviti	Turisti serviti	Produttivi serviti	AE serviti	AE depurati	Adeguate
PC 116	IM	Fossa Imhoff	1982	45	26	0	0	26	26	si.
PC 533	IM	3 Fosse Imhoff	1985	180	132	20	0	152	152	si.
Totale				225	158	20	0	178	178	

CARPANETO PIACENTINO

Case sparse

3301140001

Dati località

Superficie [km ²]	-	Famiglie [n.]	398	AE seconde case [AE]	160
Altitudine [m. s.l.m.]	0	Abitazioni [n.]	490	Addetti equivalenti [AE]	172
Residenti [n.]	996	Edifici [n.]	428	AE turisti [AE]	239
				AE totali [AE]	1.568

Dati agglomerati a servizio della località

Codice agglomerato	Codice impianto	Tipo impianto	Anno realizzazione	Potenzialità impianto	Residenti serviti	Turisti serviti	Produttivi serviti	AE serviti	AE depurati	Adeguate
PC 114	IM	Fossa Imhoff	1996	250	43	5	0	48	48	si
PC 115S	FA	Depuratore	1991	6.800	5.706	190	82	5.978	5.978	si
PC 117	IM	Fossa Imhoff	1997	300	140	6	0	146	146	si
PC 351	Assente	Assente	0	0	23	1	0	24	0	no
PC 533	IM	3 Fosse Imhoff	1985	180	132	20	0	152	152	si
Totale				7.530	6.044	222	82	6.348	6.324	

CARPANETO PIACENTINO

Cerreto Landi

3301120008

Dati località

Superficie [km ²]	0,20	Famiglie [n.]	20	AE seconde case [AE]	8
Altitudine [m. s.l.m.]	0	Abitazioni [n.]	23	Addetti equivalenti [AE]	21
Residenti [n.]	51	Edifici [n.]	23	AE turisti [AE]	0
				AE totali [AE]	79

Dati agglomerati a servizio della località

Codice agglomerato	Codice impianto	Tipo impianto	Anno realizzazione	Potenzialità impianto	Residenti serviti	Turisti serviti	Produttivi serviti	AE serviti	AE depurati	Adeguate
PC 115S	FA	Depuratore	1991	6.800	5.706	190	82	5.978	5.978	si.
Totale				6.800	5.706	190	82	5.978	5.978	

Chero

3301110004

Dati località

Superficie [km ²]	0,14	Famiglie [n.]	80	AE seconde case [AE]	28
Altitudine [m. s.l.m.]	89	Abitazioni [n.]	85	Addetti equivalenti [AE]	11
Residenti [n.]	202	Edifici [n.]	70	AE turisti [AE]	133
				AE totali [AE]	374

Dati agglomerati a servizio della località

Codice agglomerato	Codice impianto	Tipo impianto	Anno realizzazione	Potenzialità impianto	Residenti serviti	Turisti serviti	Produttivi serviti	AE serviti	AE depurati	Adeguate
PC 117	IM	Fossa Imhoff	1997	300	140	6	0	146	146	si.
Totale				300	140	6	0	146	146	

CARPANETO PIACENTINO

Cimafava

3301110005

Dati località

Superficie [km ²]	0,03	Famiglie [n.]	14	AE seconde case [AE]	5
Altitudine [m. s.l.m.]	125	Abitazioni [n.]	14	Addetti equivalenti [AE]	3
Residenti [n.]	32	Edifici [n.]	10	AE turisti [AE]	186
				AE totali [AE]	226

Dati agglomerati a servizio della località

Codice agglomerato	Codice impianto	Tipo impianto	Anno realizzazione	Potenzialità impianto	Residenti serviti	Turisti serviti	Produttivi serviti	AE serviti	AE depurati	Adeguate
PC 118	IM	Fossa Imhoff	1987	17	10	5	0	15	15	si.
Totale				17	10	5	0	15	15	

Ciriano

3301110006

Dati località

Superficie [km ²]	0,12	Famiglie [n.]	53	AE seconde case [AE]	22
Altitudine [m. s.l.m.]	0	Abitazioni [n.]	66	Addetti equivalenti [AE]	39
Residenti [n.]	136	Edifici [n.]	57	AE turisti [AE]	213
				AE totali [AE]	410

Dati agglomerati a servizio della località

Codice agglomerato	Codice impianto	Tipo impianto	Anno realizzazione	Potenzialità impianto	Residenti serviti	Turisti serviti	Produttivi serviti	AE serviti	AE depurati	Adeguate
PC 119	IM	Fossa Imhoff	1980	20	19	0	0	19	19	si.
PC 120	IM	Fossa Imhoff	1980	250	144	45	0	189	189	si.
Totale				270	163	45	0	208	208	

CARPANETO PIACENTINO

Negrano

3301120015

Dati località

Superficie [km ²]	0,06	Famiglie [n.]	46	AE seconde case [AE]	16
Altitudine [m. s.l.m.]	114	Abitazioni [n.]	49	Addetti equivalenti [AE]	2
Residenti [n.]	108	Edifici [n.]	32	AE turisti [AE]	0
				AE totali [AE]	126

Dati agglomerati a servizio della località

Codice agglomerato	Codice impianto	Tipo impianto	Anno realizzazione	Potenzialità impianto	Residenti serviti	Turisti serviti	Produttivi serviti	AE serviti	AE depurati	Adeguate
PC 120	IM	Fossa Imhoff	1980	250	144	45	0	189	189	si.
Totale				250	144	45	0	189	189	

Rezzano

3301110007

Dati località

Superficie [km ²]	0,10	Famiglie [n.]	46	AE seconde case [AE]	21
Altitudine [m. s.l.m.]	179	Abitazioni [n.]	65	Addetti equivalenti [AE]	6
Residenti [n.]	111	Edifici [n.]	59	AE turisti [AE]	0
				AE totali [AE]	138

Dati agglomerati a servizio della località

Codice agglomerato	Codice impianto	Tipo impianto	Anno realizzazione	Potenzialità impianto	Residenti serviti	Turisti serviti	Produttivi serviti	AE serviti	AE depurati	Adeguate
PC 115S	FA	Depuratore	1991	6.800	5.706	190	82	5.978	5.978	si.
Totale				6.800	5.706	190	82	5.978	5.978	

CARPANETO PIACENTINO

San Lazzaro

3301120016

Dati località

Superficie [km ²]	0,01	Famiglie [n.]	13	AE seconde case [AE]	6
Altitudine [m. s.l.m.]	123	Abitazioni [n.]	18	Addetti equivalenti [AE]	0
Residenti [n.]	30	Edifici [n.]	14	AE turisti [AE]	0
				AE totali [AE]	36

Dati agglomerati a servizio della località

Codice agglomerato	Codice impianto	Tipo impianto	Anno realizzazione	Potenzialità impianto	Residenti serviti	Turisti serviti	Produttivi serviti	AE serviti	AE depurati	Adeguate
PC 115S	FA	Depuratore	1991	6.800	5.706	190	82	5.978	5.978	si.
Totale				6.800	5.706	190	82	5.978	5.978	

Zena

3301110008

Dati località

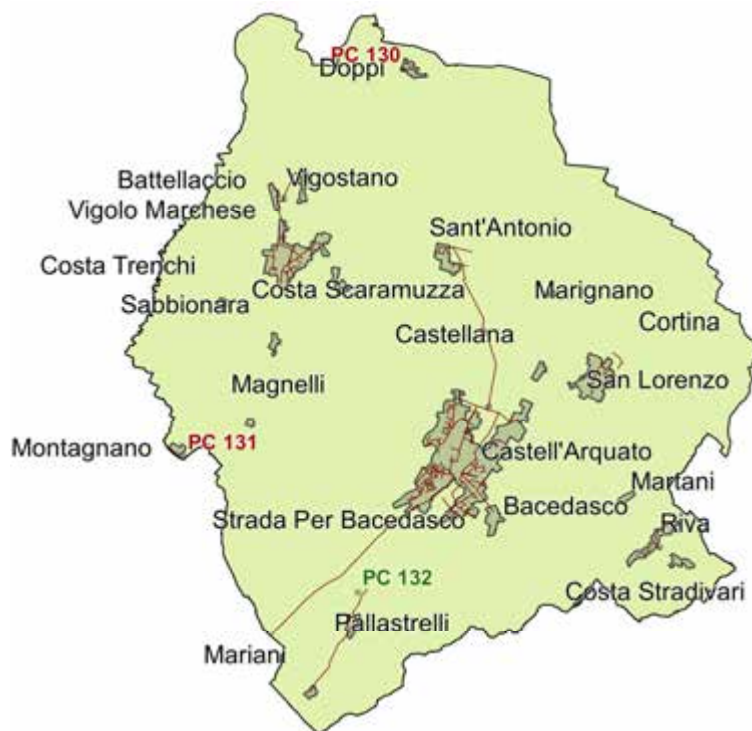
Superficie [km ²]	0,05	Famiglie [n.]	74	AE seconde case [AE]	27
Altitudine [m. s.l.m.]	80	Abitazioni [n.]	84	Addetti equivalenti [AE]	5
Residenti [n.]	184	Edifici [n.]	61	AE turisti [AE]	0
				AE totali [AE]	217

Dati agglomerati a servizio della località

Codice agglomerato	Codice impianto	Tipo impianto	Anno realizzazione	Potenzialità impianto	Residenti serviti	Turisti serviti	Produttivi serviti	AE serviti	AE depurati	Adeguate
PC 121	IM	Fossa Imhoff	1980	60	55	0	0	55	55	si.
Totale				60	55	0	0	55	55	

CASTELL'ARQUATO

Codice ISTAT 033012



DATI STRUTTURALI

INDICATORI

<i>Superficie comunale [km²]</i>	52	<i>Località totali [n.]</i>	22
<i>Altitudine capoluogo [m s.l.m.]</i>	224	<i>Località non servite [n.]</i>	10
<i>Densità demografica [ab/km²]</i>	90	<i>Impianti totali [n.]</i>	3
<i>Residenti al 2001 [n.]</i>	4.567	<i>Impianti non adeguati [n.]</i>	0
<i>Residenti al 2011 [n.]</i>	4.712	<i>Scarichi liberi [n.]</i>	4
<i>Famiglie [n.]</i>	1.626	<i>Abitanti equivalenti totali [AE n.]</i>	7.377
<i>Abitanti [n.]</i>	2.055	<i>AE serviti da rete fognaria [AE n.]</i>	4.908
<i>Edifici [n.]</i>	1.568	<i>AE serviti da rete fognaria [AE %]</i>	66,53
<i>Stato rilievo</i>	R	<i>AE serviti da depurazione [AE n.]</i>	4.414
<i>Lunghezza rete [m]</i>	33,15	<i>AE serviti da depurazione [AE %]</i>	59,83
		<i>AE depurati adeguati [AE n.]</i>	4.414
		<i>AE depurati adeguati [AE %]</i>	59,83

CASTELL'ARQUATO

Bacedasco

3301210001

Dati località

Superficie [km ²]	0,08	Famiglie [n.]	40	AE seconde case [AE]	15
Altitudine [m. s.l.m.]	255	Abitazioni [n.]	47	Addetti equivalenti [AE]	6
Residenti [n.]	95	Edifici [n.]	50	AE turisti [AE]	41
				AE totali [AE]	157

Dati agglomerati a servizio della località

Codice agglomerato	Codice impianto	Tipo impianto	Anno realizzazione	Potenzialità impianto	Residenti serviti	Turisti serviti	Produttivi serviti	AE serviti	AE depurati	Adeguate
PC 128	Assente	Assente	0	0	69	30	0	99	0	no
Totale				0	69	30	0	99	0	

Battellaccio

3301220016

Dati località

Superficie [km ²]	0,03	Famiglie [n.]	9	AE seconde case [AE]	3
Altitudine [m. s.l.m.]	117	Abitazioni [n.]	8	Addetti equivalenti [AE]	6
Residenti [n.]	32	Edifici [n.]	13	AE turisti [AE]	0
				AE totali [AE]	40

Dati agglomerati a servizio della località

Codice agglomerato	Codice impianto	Tipo impianto	Anno realizzazione	Potenzialità impianto	Residenti serviti	Turisti serviti	Produttivi serviti	AE serviti	AE depurati	Adeguate
PC 689S	FA	Depuratore	2009	650	525	80	2	607	607	sì
Totale				650	525	80	2	607	607	

CASTELL'ARQUATO

Case sparse

3301240001

Dati località

Superficie [km ²]	-	Famiglie [n.]	471	AE seconde case [AE]	221
Altitudine [m. s.l.m.]	0	Abitazioni [n.]	675	Addetti equivalenti [AE]	56
Residenti [n.]	1.147	Edifici [n.]	598	AE turisti [AE]	102
				AE totali [AE]	1.526

Dati agglomerati a servizio della località

Codice agglomerato	Codice impianto	Tipo impianto	Anno realizzazione	Potenzialità impianto	Residenti serviti	Turisti serviti	Produttivi serviti	AE serviti	AE depurati	Adeguate
PC 660	IM	Fossa Imhoff	1996	75	36	13	25	74	74	si.
Totale				75	36	13	25	74	74	

Castell'Arquato

3301210002

Dati località

Superficie [km ²]	1,25	Famiglie [n.]	1.064	AE seconde case [AE]	445
Altitudine [m. s.l.m.]	224	Abitazioni [n.]	1.361	Addetti equivalenti [AE]	209
Residenti [n.]	2.389	Edifici [n.]	793	AE turisti [AE]	815
				AE totali [AE]	3.858

Dati agglomerati a servizio della località

Codice agglomerato	Codice impianto	Tipo impianto	Anno realizzazione	Potenzialità impianto	Residenti serviti	Turisti serviti	Produttivi serviti	AE serviti	AE depurati	Adeguate
PC 129	FA	Depuratore	2006	10.000	5.981	770	404	7.155	7.155	si.
Totale				10.000	5.981	770	404	7.155	7.155	

CASTELL'ARQUATO

Doppi

3301220005

Dati località

Superficie [km ²]	0,04	Famiglie [n.]	9	AE seconde case [AE]	3
Altitudine [m. s.l.m.]	96	Abitazioni [n.]	10	Addetti equivalenti [AE]	2
Residenti [n.]	19	Edifici [n.]	22	AE turisti [AE]	0
				AE totali [AE]	24

Dati agglomerati a servizio della località

Codice agglomerato	Codice impianto	Tipo impianto	Anno realizzazione	Potenzialità impianto	Residenti serviti	Turisti serviti	Produttivi serviti	AE serviti	AE depurati	Adeguate
PC 130	Assente	Assente	0	0	18	1	0	19	0	no
Totale				0	18	1	0	19	0	

Mariani

3301220007

Dati località

Superficie [km ²]	0,02	Famiglie [n.]	8	AE seconde case [AE]	3
Altitudine [m. s.l.m.]	226	Abitazioni [n.]	10	Addetti equivalenti [AE]	0
Residenti [n.]	21	Edifici [n.]	12	AE turisti [AE]	0
				AE totali [AE]	24

Dati agglomerati a servizio della località

Codice agglomerato	Codice impianto	Tipo impianto	Anno realizzazione	Potenzialità impianto	Residenti serviti	Turisti serviti	Produttivi serviti	AE serviti	AE depurati	Adeguate
PC 132	IM	fossa Imhoff	2004	150	44	2	0	46	46	sì
Totale				150	44	2	0	46	46	

CASTELL'ARQUATO

Montagnano

3301220010

Dati località

Superficie [km ²]	0,02	Famiglie [n.]	13	AE seconde case [AE]	6
Altitudine [m. s.l.m.]	158	Abitazioni [n.]	18	Addetti equivalenti [AE]	4
Residenti [n.]	26	Edifici [n.]	29	AE turisti [AE]	0
				AE totali [AE]	36

Dati agglomerati a servizio della località

Codice agglomerato	Codice impianto	Tipo impianto	Anno realizzazione	Potenzialità impianto	Residenti serviti	Turisti serviti	Produttivi serviti	AE serviti	AE depurati	Adeguate
PC 131	Assente	Assente	0	0	25	3	6	34	0	no
Totale				0	25	3	6	34	0	

Pallastrelli

3301220011

Dati località

Superficie [km ²]	0,04	Famiglie [n.]	18	AE seconde case [AE]	7
Altitudine [m. s.l.m.]	200	Abitazioni [n.]	23	Addetti equivalenti [AE]	1
Residenti [n.]	45	Edifici [n.]	35	AE turisti [AE]	0
				AE totali [AE]	53

Dati agglomerati a servizio della località

Codice agglomerato	Codice impianto	Tipo impianto	Anno realizzazione	Potenzialità impianto	Residenti serviti	Turisti serviti	Produttivi serviti	AE serviti	AE depurati	Adeguate
PC 132	IM	fossa Imhoff	2004	150	44	2	0	46	46	sì
Totale				150	44	2	0	46	46	

CASTELL'ARQUATO

San Lorenzo

3301210003

Dati località

Superficie [km ²]	0,20	Famiglie [n.]	85	AE seconde case [AE]	35
Altitudine [m. s.l.m.]	153	Abitazioni [n.]	108	Addetti equivalenti [AE]	17
Residenti [n.]	205	Edifici [n.]	150	AE turisti [AE]	143
				AE totali [AE]	400

Dati agglomerati a servizio della località

Codice agglomerato	Codice impianto	Tipo impianto	Anno realizzazione	Potenzialità impianto	Residenti serviti	Turisti serviti	Produttivi serviti	AE serviti	AE depurati	Adeguate
PC 133	Assente	Assente	0	0	201	20	0	221	0	no
Totale				0	201	20	0	221	0	

Sant'Antonio

3301220013

Dati località

Superficie [km ²]	0,07	Famiglie [n.]	5	AE seconde case [AE]	2
Altitudine [m. s.l.m.]	160	Abitazioni [n.]	6	Addetti equivalenti [AE]	2
Residenti [n.]	13	Edifici [n.]	7	AE turisti [AE]	102
				AE totali [AE]	119

Dati agglomerati a servizio della località

Codice agglomerato	Codice impianto	Tipo impianto	Anno realizzazione	Potenzialità impianto	Residenti serviti	Turisti serviti	Produttivi serviti	AE serviti	AE depurati	Adeguate
PC 129	FA	Depuratore	2006	10.000	5.981	770	404	7.155	7.155	si
Totale				10.000	5.981	770	404	7.155	7.155	

CASTELL'ARQUATO

Strada Per Bacedasco

3301220018

Dati località

Superficie [km ²]	0,05	Famiglie [n.]	26	AE seconde case [AE]	10
Altitudine [m. s.l.m.]	210	Abitazioni [n.]	30	Addetti equivalenti [AE]	0
Residenti [n.]	57	Edifici [n.]	29	AE turisti [AE]	0
				AE totali [AE]	67

Dati agglomerati a servizio della località

Codice agglomerato	Codice impianto	Tipo impianto	Anno realizzazione	Potenzialità impianto	Residenti serviti	Turisti serviti	Produttivi serviti	AE serviti	AE depurati	Adeguate
PC 129	FA	Depuratore	2006	10.000	5.981	770	404	7.155	7.155	si.
Totale				10.000	5.981	770	404	7.155	7.155	

Vigolo Marchese

3301210004

Dati località

Superficie [km ²]	0,33	Famiglie [n.]	215	AE seconde case [AE]	85
Altitudine [m. s.l.m.]	132	Abitazioni [n.]	260	Addetti equivalenti [AE]	44
Residenti [n.]	478	Edifici [n.]	203	AE turisti [AE]	143
				AE totali [AE]	750

Dati agglomerati a servizio della località

Codice agglomerato	Codice impianto	Tipo impianto	Anno realizzazione	Potenzialità impianto	Residenti serviti	Turisti serviti	Produttivi serviti	AE serviti	AE depurati	Adeguate
PC 689S	FA	Depuratore	2009	650	525	80	2	607	607	si.
Totale				650	525	80	2	607	607	

CASTELL'ARQUATO

Vigostano

3301220015

Dati località

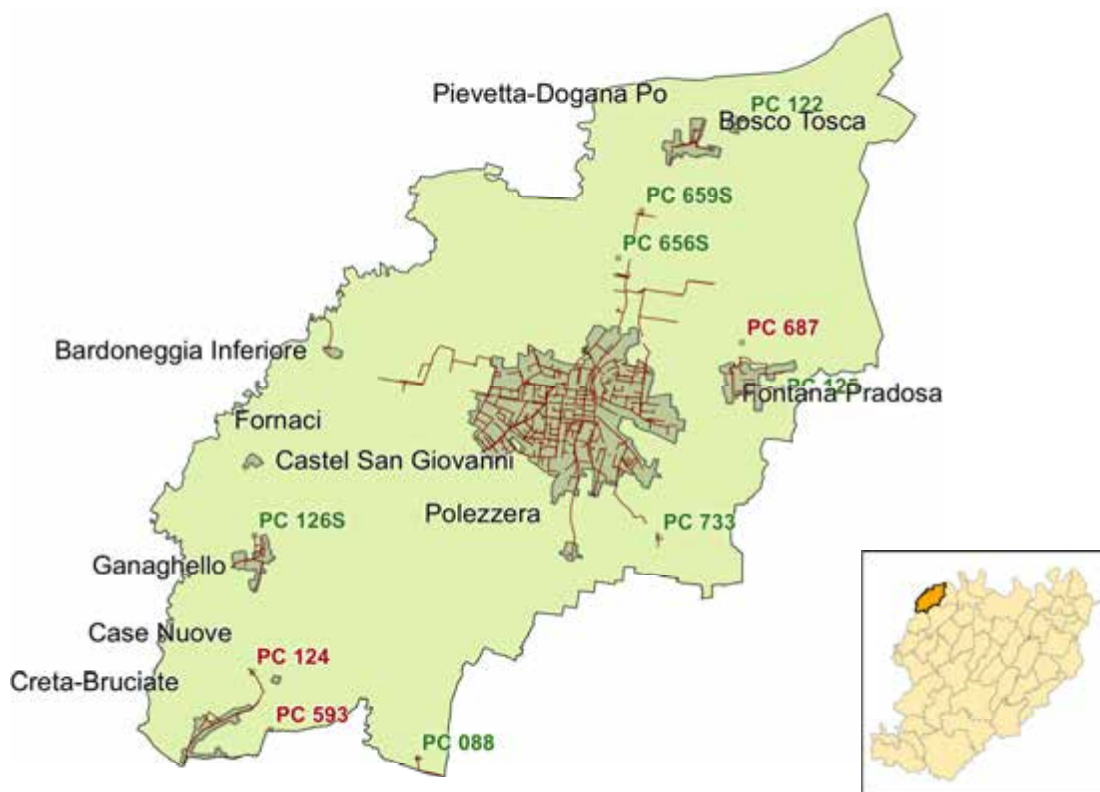
Superficie [km ²]	0,04	Famiglie [n.]	17	AE seconde case [AE]	8
Altitudine [m. s.l.m.]	123	Abitazioni [n.]	25	Addetti equivalenti [AE]	2
Residenti [n.]	37	Edifici [n.]	30	AE turisti [AE]	102
				AE totali [AE]	149

Dati agglomerati a servizio della località

Codice agglomerato	Codice impianto	Tipo impianto	Anno realizzazione	Potenzialità impianto	Residenti serviti	Turisti serviti	Produttivi serviti	AE serviti	AE depurati	Adeguatezza
PC 689S	FA	Depuratore	2009	650	525	80	2	607	607	si.
Totale				650	525	80	2	607	607	

CASTEL S.GIOVANNI

Codice ISTAT 033013



DATI STRUTTURALI

INDICATORI

<i>Superficie comunale [km²]</i>	45	<i>Località totali [n.]</i>	10
<i>Altitudine capoluogo [m s.l.m.]</i>	74	<i>Località non servite [n.]</i>	3
<i>Densità demografica [ab/km²]</i>	306	<i>Impianti totali [n.]</i>	10
<i>Residenti al 2001 [n.]</i>	11.962	<i>Impianti non adeguati [n.]</i>	1
<i>Residenti al 2011 [n.]</i>	13.629	<i>Scarichi liberi [n.]</i>	1
<i>Famiglie [n.]</i>	4.980	<i>Abitanti equivalenti totali [AE n.]</i>	20.368
<i>Abitanti [n.]</i>	5.406	<i>AE serviti da rete fognaria [AE n.]</i>	19.129
<i>Edifici [n.]</i>	3.361	<i>AE serviti da rete fognaria [AE %]</i>	93,92
<i>Stato rilievo</i>	R	<i>AE serviti da depurazione [AE n.]</i>	18.763
<i>Lunghezza rete [m]</i>	75,97	<i>AE serviti da depurazione [AE %]</i>	92,12
		<i>AE depurati adeguati [AE n.]</i>	18.122
		<i>AE depurati adeguati [AE %]</i>	88,97

CASTEL SAN GIOVANNI

Bosco Tosca

3301310001

Dati località

Superficie [km ²]	0,03	Famiglie [n.]	51	AE seconde case [AE]	20
Altitudine [m. s.l.m.]	56	Abitazioni [n.]	61	Addetti equivalenti [AE]	2
Residenti [n.]	118	Edifici [n.]	69	AE turisti [AE]	0
				AE totali [AE]	140

Dati agglomerati a servizio della località

Codice agglomerato	Codice impianto	Tipo impianto	Anno realizzazione	Potenzialità impianto	Residenti serviti	Turisti serviti	Produttivi serviti	AE serviti	AE depurati	Adeguate
PC 122	IM	Fossa Imhoff	1994	150	104	0	0	104	104	si.
Totale				150	104	0	0	104	104	

CASTEL SAN GIOVANNI

Case sparse

3301340001

Dati località

Superficie [km ²]	-	Famiglie [n.]	284	AE seconde case [AE]	102
Altitudine [m. s.l.m.]	0	Abitazioni [n.]	312	Addetti equivalenti [AE]	338
Residenti [n.]	758	Edifici [n.]	271	AE turisti [AE]	253
				AE totali [AE]	1.451

Dati agglomerati a servizio della località

Codice agglomerato	Codice impianto	Tipo impianto	Anno realizzazione	Potenzialità impianto	Residenti serviti	Turisti serviti	Produttivi serviti	AE serviti	AE depurati	Adeguate
PC 088	IM	Fossa Imhoff	2008	50	28	20	0	48	48	si
PC 124	Assente	Assente	0	0	148	20	0	168	0	no
PC 534S	FA	Depuratore	2011	4.000	2.970	150	99	3.219	3.219	si
PC 593	Assente	Assente	0	0	17	5	0	22	0	no
PC 656S	FA	Depuratore	2004	400	65	161	6	232	232	si
PC 659S	FA	Depuratore	2009	200	0	104	0	104	104	si
PC 687	IM	2 fosse Imhoff	1997	600	435	20	0	455	455	no
PC 733	IML	Fossa Imhoff+percolatore	2007	75	0	46	0	46	46	si
Totale				5.325	3.663	526	105	4.294	4.104	

CASTEL SAN GIOVANNI

Castel San Giovanni

3301310002

Dati località

Superficie [km ²]	3,07	Famiglie [n.]	4.428	AE seconde case [AE]	1.548
Altitudine [m. s.l.m.]	74	Abitazioni [n.]	4.729	Addetti equivalenti [AE]	1.265
Residenti [n.]	11.528	Edifici [n.]	2.651	AE turisti [AE]	2.845
				AE totali [AE]	17.185

Dati agglomerati a servizio della località

Codice agglomerato	Codice impianto	Tipo impianto	Anno realizzazione	Potenzialità impianto	Residenti serviti	Turisti serviti	Produttivi serviti	AE serviti	AE depurati	Adeguate
PC 123S	FA	Depuratore	1988	15.000	12.006	0	304	12.310	12.310	si
Totale				15.000	12.006	0	304	12.310	12.310	

Creta-Bruciate

3301310003

Dati località

Superficie [km ²]	0,14	Famiglie [n.]	100	AE seconde case [AE]	44
Altitudine [m. s.l.m.]	0	Abitazioni [n.]	134	Addetti equivalenti [AE]	11
Residenti [n.]	231	Edifici [n.]	144	AE turisti [AE]	0
				AE totali [AE]	286

Dati agglomerati a servizio della località

Codice agglomerato	Codice impianto	Tipo impianto	Anno realizzazione	Potenzialità impianto	Residenti serviti	Turisti serviti	Produttivi serviti	AE serviti	AE depurati	Adeguate
PC 124	Assente	Assente	0	0	148	20	0	168	0	no
PC 593	Assente	Assente	0	0	17	5	0	22	0	no
Totale				0	165	25	0	190	0	

CASTEL SAN GIOVANNI

Fontana Pradosa

3301310004

Dati località

Superficie [km ²]	0,23	Famiglie [n.]	227	AE seconde case [AE]	83
Altitudine [m. s.l.m.]	82	Abitazioni [n.]	253	Addetti equivalenti [AE]	20
Residenti [n.]	573	Edifici [n.]	274	AE turisti [AE]	0
				AE totali [AE]	676

Dati agglomerati a servizio della località

Codice agglomerato	Codice impianto	Tipo impianto	Anno realizzazione	Potenzialità impianto	Residenti serviti	Turisti serviti	Produttivi serviti	AE serviti	AE depurati	Adeguato
PC 125	IM	Fossa Imhoff	1997	150	68	5	0	73	73	si
PC 687	IM	2 fosse Imhoff	1997	600	435	20	0	455	455	no
Totale				750	503	25	0	528	528	

Ganaghello

3301310005

Dati località

Superficie [km ²]	0,12	Famiglie [n.]	70	AE seconde case [AE]	34
Altitudine [m. s.l.m.]	130	Abitazioni [n.]	104	Addetti equivalenti [AE]	4
Residenti [n.]	167	Edifici [n.]	92	AE turisti [AE]	126
				AE totali [AE]	331

Dati agglomerati a servizio della località

Codice agglomerato	Codice impianto	Tipo impianto	Anno realizzazione	Potenzialità impianto	Residenti serviti	Turisti serviti	Produttivi serviti	AE serviti	AE depurati	Adeguato
PC 126S	IM	Fossa Imhoff	1994	300	147	41	0	188	188	si
Totale				300	147	41	0	188	188	

CASTEL SAN GIOVANNI

Pievetta-Dogana Po

3301310006

Dati località

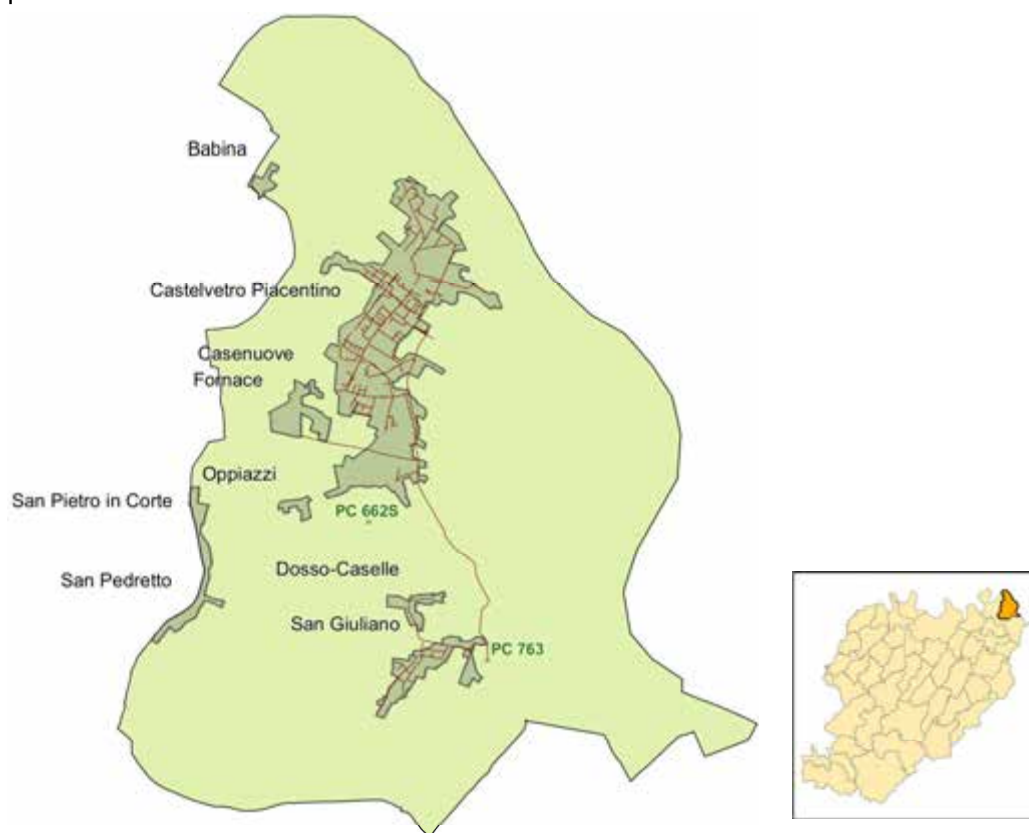
Superficie [km ²]	0,15	Famiglie [n.]	65	AE seconde case [AE]	27
Altitudine [m. s.l.m.]	0	Abitazioni [n.]	81	Addetti equivalenti [AE]	4
Residenti [n.]	154	Edifici [n.]	82	AE turisti [AE]	0
				AE totali [AE]	184

Dati agglomerati a servizio della località

Codice agglomerato	Codice impianto	Tipo impianto	Anno realizzazione	Potenzialità impianto	Residenti serviti	Turisti serviti	Produttivi serviti	AE serviti	AE depurati	Adeguatezza
PC 127	IM	Fossa Imhoff	1994	150	135	7	0	142	142	si.
Totale				150	135	7	0	142	142	

CASTELVETRO PIACENTINO

Codice ISTAT 033014



DATI STRUTTURALI

INDICATORI

<i>Superficie comunale [km²]</i>	35	<i>Località totali [n.]</i>	9
<i>Altitudine capoluogo [m s.l.m.]</i>	39	<i>Località non servite [n.]</i>	2
<i>Densità demografica [ab/km²]</i>	158	<i>Impianti totali [n.]</i>	2
<i>Residenti al 2001 [n.]</i>	4.839	<i>Impianti non adeguati [n.]</i>	0
<i>Residenti al 2011 [n.]</i>	5.584	<i>Scarichi liberi [n.]</i>	0
<i>Famiglie [n.]</i>	2.038	<i>Abitanti equivalenti totali [AE n.]</i>	8.314
<i>Abitanti [n.]</i>	2.645	<i>AE serviti da rete fognaria [AE n.]</i>	6.619
<i>Edifici [n.]</i>	1.742	<i>AE serviti da rete fognaria [AE %]</i>	79,61
<i>Stato rilievo</i>	RDE	<i>AE serviti da depurazione [AE n.]</i>	6.619
<i>Lunghezza rete [m]</i>	34,45	<i>AE serviti da depurazione [AE %]</i>	79,61
		<i>AE depurati adeguati [AE n.]</i>	6.619
		<i>AE depurati adeguati [AE %]</i>	79,61

CASTELVETRO PIACENTINO

Case sparse

3301440001

Dati località

Superficie [km ²]	-	Famiglie [n.]	162	AE seconde case [AE]	79
Altitudine [m. s.l.m.]	0	Abitazioni [n.]	241	Addetti equivalenti [AE]	18
Residenti [n.]	422	Edifici [n.]	178	AE turisti [AE]	0
				AE totali [AE]	519

Dati agglomerati a servizio della località

Codice agglomerato	Codice impianto	Tipo impianto	Anno realizzazione	Potenzialità impianto	Residenti serviti	Turisti serviti	Produttivi serviti	AE serviti	AE depurati	Adeguate
PC 662S	IMF	Imhoff + fitodep	2005	14	12	0	0	12	12	si.
Totale				14	12	0	0	12	12	

Casenuove

3301420003

Dati località

Superficie [km ²]	0,01	Famiglie [n.]	20	AE seconde case [AE]	9
Altitudine [m. s.l.m.]	38	Abitazioni [n.]	28	Addetti equivalenti [AE]	3
Residenti [n.]	46	Edifici [n.]	7	AE turisti [AE]	149
				AE totali [AE]	207

Dati agglomerati a servizio della località

Codice agglomerato	Codice impianto	Tipo impianto	Anno realizzazione	Potenzialità impianto	Residenti serviti	Turisti serviti	Produttivi serviti	AE serviti	AE depurati	Adeguate
PC 763	FA	Depuratore	2003	7.000	5.728	0	878	6.606	6.606	si.
Totale				7.000	5.728	0	878	6.606	6.606	

CASTELVETRO PIACENTINO

Castelvetro Piacentino

3301410001

Dati località

Superficie [km ²]	2,67	Famiglie [n.]	1.587	AE seconde case [AE]	663
Altitudine [m. s.l.m.]	39	Abitazioni [n.]	2.025	Addetti equivalenti [AE]	340
Residenti [n.]	4.167	Edifici [n.]	1.189	AE turisti [AE]	614
				AE totali [AE]	5.784

Dati agglomerati a servizio della località

Codice agglomerato	Codice impianto	Tipo impianto	Anno realizzazione	Potenzialità impianto	Residenti serviti	Turisti serviti	Produttivi serviti	AE serviti	AE depurati	Adeguate
PC 763	FA	Depuratore	2003	7.000	5.728	0	878	6.606	6.606	si
Totale				7.000	5.728	0	878	6.606	6.606	

Dosso-Caselle

3301420004

Dati località

Superficie [km ²]	0,10	Famiglie [n.]	28	AE seconde case [AE]	13
Altitudine [m. s.l.m.]	38	Abitazioni [n.]	40	Addetti equivalenti [AE]	1
Residenti [n.]	70	Edifici [n.]	42	AE turisti [AE]	0
				AE totali [AE]	84

Dati agglomerati a servizio della località

Codice agglomerato	Codice impianto	Tipo impianto	Anno realizzazione	Potenzialità impianto	Residenti serviti	Turisti serviti	Produttivi serviti	AE serviti	AE depurati	Adeguate
PC 763	FA	Depuratore	2003	7.000	5.728	0	878	6.606	6.606	si
Totale				7.000	5.728	0	878	6.606	6.606	

CASTELVETRO PIACENTINO

Fornace

3301430001

Dati località

Superficie [km ²]	0,20	Famiglie [n.]	0	AE seconde case [AE]	0
Altitudine [m. s.l.m.]	0	Abitazioni [n.]	0	Addetti equivalenti [AE]	122
Residenti [n.]	17	Edifici [n.]	0	AE turisti [AE]	521
				AE totali [AE]	659

Dati agglomerati a servizio della località

Codice agglomerato	Codice impianto	Tipo impianto	Anno realizzazione	Potenzialità impianto	Residenti serviti	Turisti serviti	Produttivi serviti	AE serviti	AE depurati	Adeguate
PC 763	FA	Depuratore	2003	7.000	5.728	0	878	6.606	6.606	si.
Totale				7.000	5.728	0	878	6.606	6.606	

San Giuliano

3301410003

Dati località

Superficie [km ²]	0,31	Famiglie [n.]	236	AE seconde case [AE]	99
Altitudine [m. s.l.m.]	0	Abitazioni [n.]	301	Addetti equivalenti [AE]	30
Residenti [n.]	637	Edifici [n.]	297	AE turisti [AE]	19
				AE totali [AE]	784

Dati agglomerati a servizio della località

Codice agglomerato	Codice impianto	Tipo impianto	Anno realizzazione	Potenzialità impianto	Residenti serviti	Turisti serviti	Produttivi serviti	AE serviti	AE depurati	Adeguate
PC 763	FA	Depuratore	2003	7.000	5.728	0	878	6.606	6.606	si.
Totale				7.000	5.728	0	878	6.606	6.606	

CASTELVETRO PIACENTINO

San Pedretto

3301410004

Dati località

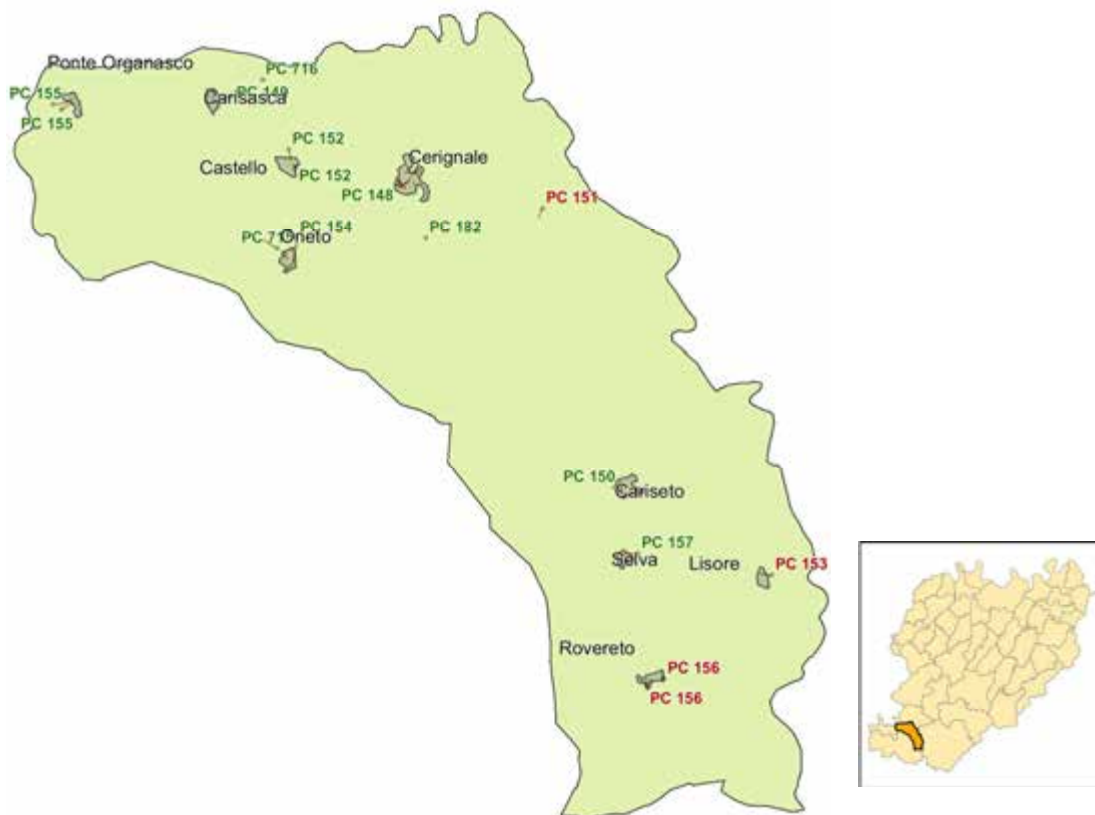
Superficie [km ²]	0,20	Famiglie [n.]	76	AE seconde case [AE]	36
Altitudine [m. s.l.m.]	0	Abitazioni [n.]	111	Addetti equivalenti [AE]	4
Residenti [n.]	185	Edifici [n.]	96	AE turisti [AE]	0
				AE totali [AE]	225

Dati agglomerati a servizio della località

Codice agglomerato	Codice impianto	Tipo impianto	Anno realizzazione	Potenzialità impianto	Residenti serviti	Turisti serviti	Produttivi serviti	AE serviti	AE depurati	Adeguate
PC 763	FA	Depuratore	2003	7.000	5.728	0	878	6.606	6.606	si
Totale				7.000	5.728	0	878	6.606	6.606	

CERIGNALE

Codice ISTAT 033015



DATI STRUTTURALI

INDICATORI

<i>Superficie comunale [km²]</i>	31	<i>Località totali [n.]</i>	9
<i>Altitudine capoluogo [m s.l.m.]</i>	725	<i>Località non servite [n.]</i>	0
<i>Densità demografica [ab/km²]</i>	5	<i>Impianti totali [n.]</i>	13
<i>Residenti al 2001 [n.]</i>	224	<i>Impianti non adeguati [n.]</i>	0
<i>Residenti al 2011 [n.]</i>	155	<i>Scarichi liberi [n.]</i>	4
<i>Famiglie [n.]</i>	143	<i>Abitanti equivalenti totali [AE n.]</i>	334
<i>Abitanti [n.]</i>	348	<i>AE serviti da rete fognaria [AE n.]</i>	284
<i>Edifici [n.]</i>	425	<i>AE serviti da rete fognaria [AE %]</i>	85,03
<i>Stato rilievo</i>	PR	<i>AE serviti da depurazione [AE n.]</i>	250
<i>Lunghezza rete [m]</i>	3,53	<i>AE serviti da depurazione [AE %]</i>	74,85
		<i>AE depurati adeguati [AE n.]</i>	249
		<i>AE depurati adeguati [AE %]</i>	74,55

CERIGNALE

Carisasca

3301510001

Dati località

Superficie [km ²]	0,03	Famiglie [n.]	10	AE seconde case [AE]	10
Altitudine [m. s.l.m.]	532	Abitazioni [n.]	32	Addetti equivalenti [AE]	0
Residenti [n.]	12	Edifici [n.]	47	AE turisti [AE]	0
				AE totali [AE]	22

Dati agglomerati a servizio della località

Codice agglomerato	Codice impianto	Tipo impianto	Anno realizzazione	Potenzialità impianto	Residenti serviti	Turisti serviti	Produttivi serviti	AE serviti	AE depurati	Adeguate
PC 149	IM	Fossa Imhoff	1987	30	9	13	0	22	22	si.
Totale				30	9	13	0	22	22	

Cariseto

3301510002

Dati località

Superficie [km ²]	0,04	Famiglie [n.]	8	AE seconde case [AE]	10
Altitudine [m. s.l.m.]	982	Abitazioni [n.]	31	Addetti equivalenti [AE]	0
Residenti [n.]	6	Edifici [n.]	38	AE turisti [AE]	0
				AE totali [AE]	16

Dati agglomerati a servizio della località

Codice agglomerato	Codice impianto	Tipo impianto	Anno realizzazione	Potenzialità impianto	Residenti serviti	Turisti serviti	Produttivi serviti	AE serviti	AE depurati	Adeguate
PC 150	IM	Fossa Imhoff	2006	30	6	17	0	23	23	si.
Totale				30	6	17	0	23	23	

CERIGNALE

Case sparse

3301540001

Dati località

Superficie [km ²]	-	Famiglie [n.]	11	AE seconde case [AE]	7
Altitudine [m. s.l.m.]	0	Abitazioni [n.]	23	Addetti equivalenti [AE]	0
Residenti [n.]	12	Edifici [n.]	23	AE turisti [AE]	0
				AE totali [AE]	19

Dati agglomerati a servizio della località

Codice agglomerato	Codice impianto	Tipo impianto	Anno realizzazione	Potenzialità impianto	Residenti serviti	Turisti serviti	Produttivi serviti	AE serviti	AE depurati	Adeguate
PC 151	Assente	Assente	0	0	5	10	0	15	0	no
PC 715	IM	Fossa Imhoff	2004	15	3	10	0	13	13	si
PC 716	IM	Fossa Imhoff	2004	15	2	5	0	7	7	si
Totale				30	10	25	0	35	20	

Castello

3301520002

Dati località

Superficie [km ²]	0,03	Famiglie [n.]	13	AE seconde case [AE]	13
Altitudine [m. s.l.m.]	608	Abitazioni [n.]	40	Addetti equivalenti [AE]	0
Residenti [n.]	10	Edifici [n.]	47	AE turisti [AE]	0
				AE totali [AE]	23

Dati agglomerati a servizio della località

Codice agglomerato	Codice impianto	Tipo impianto	Anno realizzazione	Potenzialità impianto	Residenti serviti	Turisti serviti	Produttivi serviti	AE serviti	AE depurati	Adeguate
PC 152	IM	Fossa Imhoff	1987	30	6	10	0	16	16	si
PC 152	IM	Fossa Imhoff	2004	15	4	10	0	14	14	si
Totale				45	10	20	0	30	30	

CERIGNALE

Cerignale

3301510003

Dati località

Superficie [km ²]	0,08	Famiglie [n.]	57	AE seconde case [AE]	45
Altitudine [m. s.l.m.]	725	Abitazioni [n.]	138	Addetti equivalenti [AE]	4
Residenti [n.]	64	Edifici [n.]	132	AE turisti [AE]	34
				AE totali [AE]	148

Dati agglomerati a servizio della località

Codice agglomerato	Codice impianto	Tipo impianto	Anno realizzazione	Potenzialità impianto	Residenti serviti	Turisti serviti	Produttivi serviti	AE serviti	AE depurati	Adeguate
PC 147	IM	2 Fossa Imhoff in serie	1986	150	18	33	0	51	51	si
PC 148	IM	Fossa Imhoff	1986	120	26	16	0	42	42	si
PC 148	IM	Fossa Imhoff	2004	50	26	16	0	42	42	si
Totale				320	70	65	0	135	135	

Lisore

3301520003

Dati località

Superficie [km ²]	0,02	Famiglie [n.]	8	AE seconde case [AE]	4
Altitudine [m. s.l.m.]	708	Abitazioni [n.]	13	Addetti equivalenti [AE]	1
Residenti [n.]	11	Edifici [n.]	25	AE turisti [AE]	9
				AE totali [AE]	25

Dati agglomerati a servizio della località

Codice agglomerato	Codice impianto	Tipo impianto	Anno realizzazione	Potenzialità impianto	Residenti serviti	Turisti serviti	Produttivi serviti	AE serviti	AE depurati	Adeguate
PC 153	Assente	Assente	0	0	16	3	0	19	0	no
Totale				0	16	3	0	19	0	

CERIGNALE

Oneto

3301520004

Dati località

Superficie [km ²]	0,03	Famiglie [n.]	10	AE seconde case [AE]	6
Altitudine [m. s.l.m.]	811	Abitazioni [n.]	17	Addetti equivalenti [AE]	1
Residenti [n.]	8	Edifici [n.]	27	AE turisti [AE]	0
				AE totali [AE]	14

Dati agglomerati a servizio della località

Codice agglomerato	Codice impianto	Tipo impianto	Anno realizzazione	Potenzialità impianto	Residenti serviti	Turisti serviti	Produttivi serviti	AE serviti	AE depurati	Adeguate
PC 154	IM	Fossa Imhoff	1988	30	10	5	0	15	15	si.
Totale				30	10	5	0	15	15	

Ponte Organasco

3301510004

Dati località

Superficie [km ²]	0,02	Famiglie [n.]	21	AE seconde case [AE]	13
Altitudine [m. s.l.m.]	457	Abitazioni [n.]	41	Addetti equivalenti [AE]	1
Residenti [n.]	19	Edifici [n.]	42	AE turisti [AE]	9
				AE totali [AE]	42

Dati agglomerati a servizio della località

Codice agglomerato	Codice impianto	Tipo impianto	Anno realizzazione	Potenzialità impianto	Residenti serviti	Turisti serviti	Produttivi serviti	AE serviti	AE depurati	Adeguate
PC 155	IM	Fossa Imhoff	1983	50	15	12	0	27	27	si.
PC 155	IM	Fossa Imhoff	2004	20	3	10	0	13	13	si.
Totale				70	18	22	0	40	40	

CERIGNALE

Rovereto

3301520005

Dati località

Superficie [km ²]	0,02	Famiglie [n.]	6	AE seconde case [AE]	7
Altitudine [m. s.l.m.]	1.034	Abitazioni [n.]	23	Addetti equivalenti [AE]	0
Residenti [n.]	5	Edifici [n.]	42	AE turisti [AE]	0
				AE totali [AE]	13

Dati agglomerati a servizio della località

Codice agglomerato	Codice impianto	Tipo impianto	Anno realizzazione	Potenzialità impianto	Residenti serviti	Turisti serviti	Produttivi serviti	AE serviti	AE depurati	Adeguate
PC 156	Assente	Assente	0	0	4	10	0	14	0	no
PC 156	Assente	Assente	0	0	5	8	0	13	0	no
Totale				0	9	18	0	27	0	

Selva

3301510005

Dati località

Superficie [km ²]	0,02	Famiglie [n.]	10	AE seconde case [AE]	4
Altitudine [m. s.l.m.]	1.060	Abitazioni [n.]	13	Addetti equivalenti [AE]	0
Residenti [n.]	8	Edifici [n.]	25	AE turisti [AE]	0
				AE totali [AE]	12

Dati agglomerati a servizio della località

Codice agglomerato	Codice impianto	Tipo impianto	Anno realizzazione	Potenzialità impianto	Residenti serviti	Turisti serviti	Produttivi serviti	AE serviti	AE depurati	Adeguate
PC 157	IM	Fossa Imhoff	1987	30	11	2	0	13	13	sì
Totale				30	11	2	0	13	13	

COLI

Codice ISTAT 033016



DATI STRUTTURALI

INDICATORI

<i>Superficie comunale [km²]</i>	72	<i>Località totali [n.]</i>	24
<i>Altitudine capoluogo [m s.l.m.]</i>	638	<i>Località non servite [n.]</i>	10
<i>Densità demografica [ab/km²]</i>	13	<i>Impianti totali [n.]</i>	4
<i>Residenti al 2001 [n.]</i>	1.076	<i>Impianti non adeguati [n.]</i>	0
<i>Residenti al 2011 [n.]</i>	955	<i>Scarichi liberi [n.]</i>	15
<i>Famiglie [n.]</i>	487	<i>Abitanti equivalenti totali [AE n.]</i>	1.632
<i>Abitanti [n.]</i>	943	<i>AE serviti da rete fognaria [AE n.]</i>	1.441
<i>Edifici [n.]</i>	913	<i>AE serviti da rete fognaria [AE %]</i>	88,30
<i>Stato rilievo</i>	PR	<i>AE serviti da depurazione [AE n.]</i>	724
<i>Lunghezza rete [m]</i>	30,26	<i>AE serviti da depurazione [AE %]</i>	44,36
		<i>AE depurati adeguati [AE n.]</i>	724
		<i>AE depurati adeguati [AE %]</i>	44,36

COLI

Aglia

3301620001

Dati località

Superficie [km ²]	0,02	Famiglie [n.]	11	AE seconde case [AE]	5
Altitudine [m. s.l.m.]	612	Abitazioni [n.]	14	Addetti equivalenti [AE]	0
Residenti [n.]	20	Edifici [n.]	15	AE turisti [AE]	0
				AE totali [AE]	25

Dati agglomerati a servizio della località

Codice agglomerato	Codice impianto	Tipo impianto	Anno realizzazione	Potenzialità impianto	Residenti serviti	Turisti serviti	Produttivi serviti	AE serviti	AE depurati	Adeguate
PC 158	Assente	Assente	0	0	43	65	0	108	0	no
Totale				0	43	65	0	108	0	

Agnelli

3301620002

Dati località

Superficie [km ²]	0,01	Famiglie [n.]	6	AE seconde case [AE]	3
Altitudine [m. s.l.m.]	968	Abitazioni [n.]	11	Addetti equivalenti [AE]	3
Residenti [n.]	9	Edifici [n.]	14	AE turisti [AE]	0
				AE totali [AE]	16

Dati agglomerati a servizio della località

Codice agglomerato	Codice impianto	Tipo impianto	Anno realizzazione	Potenzialità impianto	Residenti serviti	Turisti serviti	Produttivi serviti	AE serviti	AE depurati	Adeguate
PC 159	Assente	Assente	0	0	10	2	0	12	0	no
Totale				0	10	2	0	12	0	

COLI

Averaldi

3301620003

Dati località

Superficie [km ²]	0,02	Famiglie [n.]	12	AE seconde case [AE]	9
Altitudine [m. s.l.m.]	949	Abitazioni [n.]	28	Addetti equivalenti [AE]	0
Residenti [n.]	21	Edifici [n.]	31	AE turisti [AE]	0
				AE totali [AE]	30

Dati agglomerati a servizio della località

Codice agglomerato	Codice impianto	Tipo impianto	Anno realizzazione	Potenzialità impianto	Residenti serviti	Turisti serviti	Produttivi serviti	AE serviti	AE depurati	Adeguate
PC 160	Assente	Assente	0	0	24	9	0	33	0	no
Totale				0	24	9	0	33	0	

Boioli di Perino

3301620004

Dati località

Superficie [km ²]	0,03	Famiglie [n.]	8	AE seconde case [AE]	8
Altitudine [m. s.l.m.]	553	Abitazioni [n.]	25	Addetti equivalenti [AE]	0
Residenti [n.]	10	Edifici [n.]	25	AE turisti [AE]	0
				AE totali [AE]	18

Dati agglomerati a servizio della località

Codice agglomerato	Codice impianto	Tipo impianto	Anno realizzazione	Potenzialità impianto	Residenti serviti	Turisti serviti	Produttivi serviti	AE serviti	AE depurati	Adeguate
PC 709	IM	Fossa Imhoff	2009	50	16	30	0	46	46	sì
Totale				50	16	30	0	46	46	

COLI

Caminata Boselli

3301620007

Dati località

Superficie [km ²]	0,05	Famiglie [n.]	25	AE seconde case [AE]	17
Altitudine [m. s.l.m.]	610	Abitazioni [n.]	53	Addetti equivalenti [AE]	0
Residenti [n.]	42	Edifici [n.]	59	AE turisti [AE]	0
				AE totali [AE]	60

Dati agglomerati a servizio della località

Codice agglomerato	Codice impianto	Tipo impianto	Anno realizzazione	Potenzialità impianto	Residenti serviti	Turisti serviti	Produttivi serviti	AE serviti	AE depurati	Adeguate
PC 164	Assente	Assente	0	0	37	50	0	87	0	no
Totale				0	37	50	0	87	0	

Cascine

3301620008

Dati località

Superficie [km ²]	0,01	Famiglie [n.]	5	AE seconde case [AE]	7
Altitudine [m. s.l.m.]	626	Abitazioni [n.]	21	Addetti equivalenti [AE]	0
Residenti [n.]	8	Edifici [n.]	20	AE turisti [AE]	0
				AE totali [AE]	15

Dati agglomerati a servizio della località

Codice agglomerato	Codice impianto	Tipo impianto	Anno realizzazione	Potenzialità impianto	Residenti serviti	Turisti serviti	Produttivi serviti	AE serviti	AE depurati	Adeguate
PC 158	Assente	Assente	0	0	43	65	0	108	0	no
Totale				0	43	65	0	108	0	

COLI

Case sparse

3301640001

Dati località

Superficie [km ²]	-	Famiglie [n.]	153	AE seconde case [AE]	136
Altitudine [m. s.l.m.]	0	Abitazioni [n.]	415	Addetti equivalenti [AE]	3
Residenti [n.]	239	Edifici [n.]	404	AE turisti [AE]	10
				AE totali [AE]	388

Dati agglomerati a servizio della località

Codice agglomerato	Codice impianto	Tipo impianto	Anno realizzazione	Potenzialità impianto	Residenti serviti	Turisti serviti	Produttivi serviti	AE serviti	AE depurati	Adeguate
PC 054	IM	Fossa Imhoff	1984	340	40	90	0	130	130	si
PC 161	Assente	Assente	0	0	9	15	0	24	0	no
PC 162	Assente	Assente	0	0	0	15	0	15	0	no
PC 163	Assente	Assente	0	0	11	20	0	31	0	no
PC 166	Assente	Assente	0	0	7	20	0	27	0	no
PC 167	Assente	Assente	0	0	8	15	0	23	0	no
PC 170	Assente	Assente	0	0	9	15	0	24	0	no
PC 535	FAF	Depuratore + finissaggio	1995	2.775	558	1.065	0	1.623	1.623	si
PC 646	Assente	Assente	0	0	5	15	0	20	0	no
PC 710	IM	Fossa Imhoff	2009	50	5	10	0	15	15	si
Totale				3.165	652	1.280	0	1.932	1.768	

COLI

Coli

3301610001

Dati località

Superficie [km ²]	0,12	Famiglie [n.]	61	AE seconde case [AE]	37
Altitudine [m. s.l.m.]	638	Abitazioni [n.]	112	Addetti equivalenti [AE]	14
Residenti [n.]	87	Edifici [n.]	121	AE turisti [AE]	39
				AE totali [AE]	177

Dati agglomerati a servizio della località

Codice agglomerato	Codice impianto	Tipo impianto	Anno realizzazione	Potenzialità impianto	Residenti serviti	Turisti serviti	Produttivi serviti	AE serviti	AE depurati	Adeguate
PC 165	Assente	Assente	0	0	60	36	0	96	0	no
Totale				0	60	36	0	96	0	

Palazzo Torre

3301620018

Dati località

Superficie [km ²]	0,03	Famiglie [n.]	24	AE seconde case [AE]	13
Altitudine [m. s.l.m.]	236	Abitazioni [n.]	38	Addetti equivalenti [AE]	2
Residenti [n.]	43	Edifici [n.]	16	AE turisti [AE]	0
				AE totali [AE]	58

Dati agglomerati a servizio della località

Codice agglomerato	Codice impianto	Tipo impianto	Anno realizzazione	Potenzialità impianto	Residenti serviti	Turisti serviti	Produttivi serviti	AE serviti	AE depurati	Adeguate
PC 725	Assente	Assente	0	0	14	16	0	30	0	no
PC 726	Assente	Assente	0	0	26	14	0	40	0	no
Totale				0	40	30	0	70	0	

COLI

Perino

3301610003

Dati località

Superficie [km ²]	0,20	Famiglie [n.]	157	AE seconde case [AE]	84
Altitudine [m. s.l.m.]	208	Abitazioni [n.]	258	Addetti equivalenti [AE]	17
Residenti [n.]	239	Edifici [n.]	177	AE turisti [AE]	20
				AE totali [AE]	360

Dati agglomerati a servizio della località

Codice agglomerato	Codice impianto	Tipo impianto	Anno realizzazione	Potenzialità impianto	Residenti serviti	Turisti serviti	Produttivi serviti	AE serviti	AE depurati	Adeguate
PC 535	FAF	Depuratore + finissaggio	1995	2.775	558	1.065	0	1.623	1.623	si
Totale				2.775	558	1.065	0	1.623	1.623	

Pescina

3301620019

Dati località

Superficie [km ²]	0,03	Famiglie [n.]	8	AE seconde case [AE]	8
Altitudine [m. s.l.m.]	1.019	Abitazioni [n.]	25	Addetti equivalenti [AE]	0
Residenti [n.]	12	Edifici [n.]	44	AE turisti [AE]	0
				AE totali [AE]	20

Dati agglomerati a servizio della località

Codice agglomerato	Codice impianto	Tipo impianto	Anno realizzazione	Potenzialità impianto	Residenti serviti	Turisti serviti	Produttivi serviti	AE serviti	AE depurati	Adeguate
PC 168	Assente	Assente	0	0	13	9	0	22	0	no
Totale				0	13	9	0	22	0	

COLI

Poggio-Chini

3301620020

Dati località

Superficie [km ²]	0,05	Famiglie [n.]	25	AE seconde case [AE]	15
Altitudine [m. s.l.m.]	678	Abitazioni [n.]	46	Addetti equivalenti [AE]	0
Residenti [n.]	30	Edifici [n.]	46	AE turisti [AE]	0
				AE totali [AE]	45

Dati agglomerati a servizio della località

Codice agglomerato	Codice impianto	Tipo impianto	Anno realizzazione	Potenzialità impianto	Residenti serviti	Turisti serviti	Produttivi serviti	AE serviti	AE depurati	Adeguate
PC 158	Assente	Assente	0	0	43	65	0	108	0	no
Totale				0	43	65	0	108	0	

Pontè Sotto

3301620022

Dati località

Superficie [km ²]	0,04	Famiglie [n.]	16	AE seconde case [AE]	13
Altitudine [m. s.l.m.]	260	Abitazioni [n.]	41	Addetti equivalenti [AE]	0
Residenti [n.]	26	Edifici [n.]	31	AE turisti [AE]	0
				AE totali [AE]	39

Dati agglomerati a servizio della località

Codice agglomerato	Codice impianto	Tipo impianto	Anno realizzazione	Potenzialità impianto	Residenti serviti	Turisti serviti	Produttivi serviti	AE serviti	AE depurati	Adeguate
PC 169	FA	Depuratore	1995	500	67	40	0	107	107	sì
Totale				500	67	40	0	107	107	

COLI

Pradella

3301620023

Dati località

Superficie [km ²]	0,02	Famiglie [n.]	16	AE seconde case [AE]	12
Altitudine [m. s.l.m.]	283	Abitazioni [n.]	36	Addetti equivalenti [AE]	1
Residenti [n.]	17	Edifici [n.]	24	AE turisti [AE]	10
				AE totali [AE]	39

Dati agglomerati a servizio della località

Codice agglomerato	Codice impianto	Tipo impianto	Anno realizzazione	Potenzialità impianto	Residenti serviti	Turisti serviti	Produttivi serviti	AE serviti	AE depurati	Adeguatezza
PC 663	FSH	sssa Imhoff+fitodepurazio	2004	250	19	15	0	34	34	si.
Totale				250	19	15	0	34	34	

Vezzera

3301620026

Dati località

Superficie [km ²]	0,05	Famiglie [n.]	15	AE seconde case [AE]	12
Altitudine [m. s.l.m.]	283	Abitazioni [n.]	35	Addetti equivalenti [AE]	1
Residenti [n.]	19	Edifici [n.]	29	AE turisti [AE]	29
				AE totali [AE]	61

Dati agglomerati a servizio della località

Codice agglomerato	Codice impianto	Tipo impianto	Anno realizzazione	Potenzialità impianto	Residenti serviti	Turisti serviti	Produttivi serviti	AE serviti	AE depurati	Adeguatezza
PC 535	FAF	Depuratore + finissaggio	1995	2.775	558	1.065	0	1.623	1.623	si.
Totale				2.775	558	1.065	0	1.623	1.623	

CORTE BRUGNATELLA

Codice ISTAT 033017



DATI STRUTTURALI

INDICATORI

<i>Superficie comunale [km²]</i>	46	<i>Località totali [n.]</i>	20
<i>Altitudine capoluogo [m s.l.m.]</i>	350	<i>Località non servite [n.]</i>	1
<i>Densità demografica [ab/km²]</i>	15	<i>Impianti totali [n.]</i>	23
<i>Residenti al 2001 [n.]</i>	818	<i>Impianti non adeguati [n.]</i>	0
<i>Residenti al 2011 [n.]</i>	671	<i>Scarichi liberi [n.]</i>	10
<i>Famiglie [n.]</i>	390	<i>Abitanti equivalenti totali [AE n.]</i>	1.224
<i>Abitanti [n.]</i>	804	<i>AE serviti da rete fognaria [AE n.]</i>	1.011
<i>Edifici [n.]</i>	675	<i>AE serviti da rete fognaria [AE %]</i>	82,60
<i>Stato rilievo</i>	PR	<i>AE serviti da depurazione [AE n.]</i>	864
<i>Lunghezza rete [m]</i>	16,05	<i>AE serviti da depurazione [AE %]</i>	70,59
		<i>AE depurati adeguati [AE n.]</i>	864
		<i>AE depurati adeguati [AE %]</i>	70,59

CORTE BRUGNATELLA

Ballerini

3301720018

Dati località

Superficie [km ²]	0,01	Famiglie [n.]	6	AE seconde case [AE]	2
Altitudine [m. s.l.m.]	995	Abitazioni [n.]	8	Addetti equivalenti [AE]	0
Residenti [n.]	7	Edifici [n.]	9	AE turisti [AE]	0
				AE totali [AE]	9

Dati agglomerati a servizio della località

Codice agglomerato	Codice impianto	Tipo impianto	Anno realizzazione	Potenzialità impianto	Residenti serviti	Turisti serviti	Produttivi serviti	AE serviti	AE depurati	Adeguatezza
PC 171	IM	Fossa Imhoff	1992	50	8	1	0	9	9	s.
Totale				50	8	1	0	9	9	

Bazzini

3301720001

Dati località

Superficie [km ²]	0,02	Famiglie [n.]	9	AE seconde case [AE]	5
Altitudine [m. s.l.m.]	584	Abitazioni [n.]	15	Addetti equivalenti [AE]	0
Residenti [n.]	12	Edifici [n.]	15	AE turisti [AE]	0
				AE totali [AE]	17

Dati agglomerati a servizio della località

Codice agglomerato	Codice impianto	Tipo impianto	Anno realizzazione	Potenzialità impianto	Residenti serviti	Turisti serviti	Produttivi serviti	AE serviti	AE depurati	Adeguatezza
PC 172	IM	Fossa Imhoff	1992	50	15	5	0	20	20	s.
Totale				50	15	5	0	20	20	

CORTE BRUGNATELLA

Botteri

3301720002

Dati località

Superficie [km ²]	0,01	Famiglie [n.]	5	AE seconde case [AE]	3
Altitudine [m. s.l.m.]	622	Abitazioni [n.]	9	Addetti equivalenti [AE]	0
Residenti [n.]	10	Edifici [n.]	12	AE turisti [AE]	0
				AE totali [AE]	13

Dati agglomerati a servizio della località

Codice agglomerato	Codice impianto	Tipo impianto	Anno realizzazione	Potenzialità impianto	Residenti serviti	Turisti serviti	Produttivi serviti	AE serviti	AE depurati	Adeguate
PC 173	Assente	Assente	0	0	12	2	0	14	0	no
Totale				0	12	2	0	14	0	

Brugnello

3301720003

Dati località

Superficie [km ²]	0,01	Famiglie [n.]	8	AE seconde case [AE]	9
Altitudine [m. s.l.m.]	464	Abitazioni [n.]	27	Addetti equivalenti [AE]	1
Residenti [n.]	9	Edifici [n.]	36	AE turisti [AE]	52
				AE totali [AE]	70

Dati agglomerati a servizio della località

Codice agglomerato	Codice impianto	Tipo impianto	Anno realizzazione	Potenzialità impianto	Residenti serviti	Turisti serviti	Produttivi serviti	AE serviti	AE depurati	Adeguate
PC 174	IM	Fossa Imhoff	1992	50	11	14	0	25	25	sì
Totale				50	11	14	0	25	25	

CORTE BRUGNATELLA

Casaldrino

3301720004

Dati località

Superficie [km ²]	0,02	Famiglie [n.]	8	AE seconde case [AE]	7
Altitudine [m. s.l.m.]	428	Abitazioni [n.]	22	Addetti equivalenti [AE]	0
Residenti [n.]	8	Edifici [n.]	21	AE turisti [AE]	0
				AE totali [AE]	15

Dati agglomerati a servizio della località

Codice agglomerato	Codice impianto	Tipo impianto	Anno realizzazione	Potenzialità impianto	Residenti serviti	Turisti serviti	Produttivi serviti	AE serviti	AE depurati	Adeguatezza
PC 176	IM	Fossa Imhoff	1992	50	10	10	0	20	20	si.
Totale				50	10	10	0	20	20	

CORTE BRUGNATELLA

Case sparse

3301740001

Dati località

Superficie [km ²]	-	Famiglie [n.]	53	AE seconde case [AE]	46
Altitudine [m. s.l.m.]	0	Abitazioni [n.]	142	Addetti equivalenti [AE]	4
Residenti [n.]	81	Edifici [n.]	149	AE turisti [AE]	17
				AE totali [AE]	148

Dati agglomerati a servizio della località

Codice agglomerato	Codice impianto	Tipo impianto	Anno realizzazione	Potenzialità impianto	Residenti serviti	Turisti serviti	Produttivi serviti	AE serviti	AE depurati	Adeguate
PC 175	Assente	Assente	0	0	5	0	0	5	0	no
PC 181	IM	Fossa Imhoff	1992	50	1	12	0	13	13	si
PC 185	Assente	Assente	0	0	1	1	0	2	0	no
PC 189	Assente	Assente	0	0	0	3	0	3	0	no
PC 189	Assente	Assente	0	0	3	3	0	6	0	no
PC 190	IM	Fossa Imhoff	1992	50	15	12	0	27	27	si
PC 196	IM	Fossa Imhoff	1992	50	4	15	0	19	19	si
PC 198	Assente	Assente	0	0	5	10	0	15	0	no
PC 736	Assente	Assente	0	0	0	5	0	5	0	no
PC 741	IM	Fossa Imhoff	2004	50	8	0	0	8	8	si
PC 743	IM	Fossa Imhoff	2004	50	7	0	0	7	7	si
Totale				250	49	61	0	110	74	

CORTE BRUGNATELLA

Castelvetto

3301724905

Dati località

Superficie [km ²]	0,02	Famiglie [n.]	3	AE seconde case [AE]	6
Altitudine [m. s.l.m.]	0	Abitazioni [n.]	17	Addetti equivalenti [AE]	0
Residenti [n.]	3	Edifici [n.]	15	AE turisti [AE]	0
				AE totali [AE]	9

Dati agglomerati a servizio della località

Codice agglomerato	Codice impianto	Tipo impianto	Anno realizzazione	Potenzialità impianto	Residenti serviti	Turisti serviti	Produttivi serviti	AE serviti	AE depurati	Adeguate
PC 177	IM	Fossa Imhoff	1992	50	4	8	0	12	12	si.
Totale				50	4	8	0	12	12	

Colla

3301710005

Dati località

Superficie [km ²]	0,03	Famiglie [n.]	8	AE seconde case [AE]	5
Altitudine [m. s.l.m.]	670	Abitazioni [n.]	16	Addetti equivalenti [AE]	1
Residenti [n.]	10	Edifici [n.]	14	AE turisti [AE]	0
				AE totali [AE]	16

Dati agglomerati a servizio della località

Codice agglomerato	Codice impianto	Tipo impianto	Anno realizzazione	Potenzialità impianto	Residenti serviti	Turisti serviti	Produttivi serviti	AE serviti	AE depurati	Adeguate
PC 178	IM	Fossa Imhoff	1992	50	12	7	0	19	19	si.
Totale				50	12	7	0	19	19	

CORTE BRUGNATELLA

Collegio

3301720006

Dati località

Superficie [km ²]	0,05	Famiglie [n.]	9	AE seconde case [AE]	10
Altitudine [m. s.l.m.]	918	Abitazioni [n.]	30	Addetti equivalenti [AE]	0
Residenti [n.]	17	Edifici [n.]	32	AE turisti [AE]	0
				AE totali [AE]	27

Dati agglomerati a servizio della località

Codice agglomerato	Codice impianto	Tipo impianto	Anno realizzazione	Potenzialità impianto	Residenti serviti	Turisti serviti	Produttivi serviti	AE serviti	AE depurati	Adeguate
PC 179	Assente	Assente	0	0	21	22	0	43	0	no
PC 744	IM	Fossa Imhoff	2004	50	4	0	0	4	4	sì
Totale				50	25	22	0	47	4	

Confiente

3301720007

Dati località

Superficie [km ²]	0,02	Famiglie [n.]	9	AE seconde case [AE]	10
Altitudine [m. s.l.m.]	352	Abitazioni [n.]	31	Addetti equivalenti [AE]	0
Residenti [n.]	7	Edifici [n.]	32	AE turisti [AE]	0
				AE totali [AE]	17

Dati agglomerati a servizio della località

Codice agglomerato	Codice impianto	Tipo impianto	Anno realizzazione	Potenzialità impianto	Residenti serviti	Turisti serviti	Produttivi serviti	AE serviti	AE depurati	Adeguate
PC 180	IM	Fossa Imhoff	1992	50	9	19	0	28	28	sì
Totale				50	9	19	0	28	28	

CORTE BRUGNATELLA

Lago

3301710001

Dati località

Superficie [km ²]	0,04	Famiglie [n.]	10	AE seconde case [AE]	10
Altitudine [m. s.l.m.]	671	Abitazioni [n.]	32	Addetti equivalenti [AE]	0
Residenti [n.]	13	Edifici [n.]	35	AE turisti [AE]	0
				AE totali [AE]	23

Dati agglomerati a servizio della località

Codice agglomerato	Codice impianto	Tipo impianto	Anno realizzazione	Potenzialità impianto	Residenti serviti	Turisti serviti	Produttivi serviti	AE serviti	AE depurati	Adeguatezza
PC 182	IM	Fossa Imhoff	1992	50	16	18	0	34	34	si.
Totale				50	16	18	0	34	34	

Lupi

3301720017

Dati località

Superficie [km ²]	0,03	Famiglie [n.]	13	AE seconde case [AE]	8
Altitudine [m. s.l.m.]	457	Abitazioni [n.]	24	Addetti equivalenti [AE]	1
Residenti [n.]	21	Edifici [n.]	27	AE turisti [AE]	17
				AE totali [AE]	47

Dati agglomerati a servizio della località

Codice agglomerato	Codice impianto	Tipo impianto	Anno realizzazione	Potenzialità impianto	Residenti serviti	Turisti serviti	Produttivi serviti	AE serviti	AE depurati	Adeguatezza
PC 183	IM	Fossa Imhoff	1992	50	25	8	0	33	33	si.
Totale				50	25	8	0	33	33	

CORTE BRUGNATELLA

Marsaglia

3301710003

Dati località

Superficie [km ²]	0,33	Famiglie [n.]	208	AE seconde case [AE]	129
Altitudine [m. s.l.m.]	350	Abitazioni [n.]	393	Addetti equivalenti [AE]	31
Residenti [n.]	342	Edifici [n.]	247	AE turisti [AE]	86
				AE totali [AE]	588

Dati agglomerati a servizio della località

Codice agglomerato	Codice impianto	Tipo impianto	Anno realizzazione	Potenzialità impianto	Residenti serviti	Turisti serviti	Produttivi serviti	AE serviti	AE depurati	Adeguate
PC 184	FAF	Depuratore + finissaggio	2003	2.000	360	304	1	665	665	si.
Totale				2.000	360	304	1	665	665	

Montarsole

3301720009

Dati località

Superficie [km ²]	0,02	Famiglie [n.]	8	AE seconde case [AE]	3
Altitudine [m. s.l.m.]	709	Abitazioni [n.]	9	Addetti equivalenti [AE]	0
Residenti [n.]	11	Edifici [n.]	10	AE turisti [AE]	0
				AE totali [AE]	14

Dati agglomerati a servizio della località

Codice agglomerato	Codice impianto	Tipo impianto	Anno realizzazione	Potenzialità impianto	Residenti serviti	Turisti serviti	Produttivi serviti	AE serviti	AE depurati	Adeguate
PC 186	IM	Fossa Imhoff	1992	50	13	2	0	15	15	si.
Totale				50	13	2	0	15	15	

CORTE BRUGNATELLA

Pieve

3301710004

Dati località

Superficie [km ²]	0,03	Famiglie [n.]	15	AE seconde case [AE]	17
Altitudine [m. s.l.m.]	832	Abitazioni [n.]	53	Addetti equivalenti [AE]	1
Residenti [n.]	16	Edifici [n.]	47	AE turisti [AE]	34
				AE totali [AE]	69

Dati agglomerati a servizio della località

Codice agglomerato	Codice impianto	Tipo impianto	Anno realizzazione	Potenzialità impianto	Residenti serviti	Turisti serviti	Produttivi serviti	AE serviti	AE depurati	Adeguate
PC 187	Assente	Assente	0	0	20	33	0	53	0	no
Totale				0	20	33	0	53	0	

Poggio Rondino

3301720010

Dati località

Superficie [km ²]	0,02	Famiglie [n.]	9	AE seconde case [AE]	7
Altitudine [m. s.l.m.]	746	Abitazioni [n.]	21	Addetti equivalenti [AE]	0
Residenti [n.]	13	Edifici [n.]	24	AE turisti [AE]	0
				AE totali [AE]	20

Dati agglomerati a servizio della località

Codice agglomerato	Codice impianto	Tipo impianto	Anno realizzazione	Potenzialità impianto	Residenti serviti	Turisti serviti	Produttivi serviti	AE serviti	AE depurati	Adeguate
PC 188	IM	Fossa Imhoff	1992	50	16	9	0	25	25	sì
Totale				50	16	9	0	25	25	

CORTE BRUGNATELLA

Robecco

3301720011

Dati località

Superficie [km ²]	0,02	Famiglie [n.]	6	AE seconde case [AE]	2
Altitudine [m. s.l.m.]	721	Abitazioni [n.]	7	Addetti equivalenti [AE]	0
Residenti [n.]	14	Edifici [n.]	8	AE turisti [AE]	0
				AE totali [AE]	16

Dati agglomerati a servizio della località

Codice agglomerato	Codice impianto	Tipo impianto	Anno realizzazione	Potenzialità impianto	Residenti serviti	Turisti serviti	Produttivi serviti	AE serviti	AE depurati	Adeguate
PC 192	IM	Fossa Imhoff	1992	50	17	0	0	17	17	si.
Totale				50	17	0	0	17	17	

Rossarola

3301720012

Dati località

Superficie [km ²]	0,04	Famiglie [n.]	16	AE seconde case [AE]	7
Altitudine [m. s.l.m.]	740	Abitazioni [n.]	23	Addetti equivalenti [AE]	0
Residenti [n.]	22	Edifici [n.]	24	AE turisti [AE]	0
				AE totali [AE]	29

Dati agglomerati a servizio della località

Codice agglomerato	Codice impianto	Tipo impianto	Anno realizzazione	Potenzialità impianto	Residenti serviti	Turisti serviti	Produttivi serviti	AE serviti	AE depurati	Adeguate
PC 193	IM	Fossa Imhoff	1980	50	10	3	0	13	13	si.
PC 194	IM	Fossa Imhoff	1992	50	11	3	0	14	14	si.
Totale				100	21	6	0	27	27	

CORTE BRUGNATELLA

Rovaiola

3301720013

Dati località

Superficie [km ²]	0,02	Famiglie [n.]	9	AE seconde case [AE]	5
Altitudine [m. s.l.m.]	370	Abitazioni [n.]	14	Addetti equivalenti [AE]	0
Residenti [n.]	15	Edifici [n.]	16	AE turisti [AE]	0
				AE totali [AE]	20

Dati agglomerati a servizio della località

Codice agglomerato	Codice impianto	Tipo impianto	Anno realizzazione	Potenzialità impianto	Residenti serviti	Turisti serviti	Produttivi serviti	AE serviti	AE depurati	Adeguate
PC 191	Assente	Assente	0	0	18	5	0	23	0	no
Totale				0	18	5	0	23	0	

Sanguinetto

3301720014

Dati località

Superficie [km ²]	0,03	Famiglie [n.]	17	AE seconde case [AE]	12
Altitudine [m. s.l.m.]	741	Abitazioni [n.]	37	Addetti equivalenti [AE]	0
Residenti [n.]	23	Edifici [n.]	35	AE turisti [AE]	0
				AE totali [AE]	35

Dati agglomerati a servizio della località

Codice agglomerato	Codice impianto	Tipo impianto	Anno realizzazione	Potenzialità impianto	Residenti serviti	Turisti serviti	Produttivi serviti	AE serviti	AE depurati	Adeguate
PC 195	IM	Fossa Imhoff	1992	50	28	15	0	43	43	sì
Totale				50	28	15	0	43	43	

CORTE BRUGNATELLA

Tortaro

3301720015

Dati località

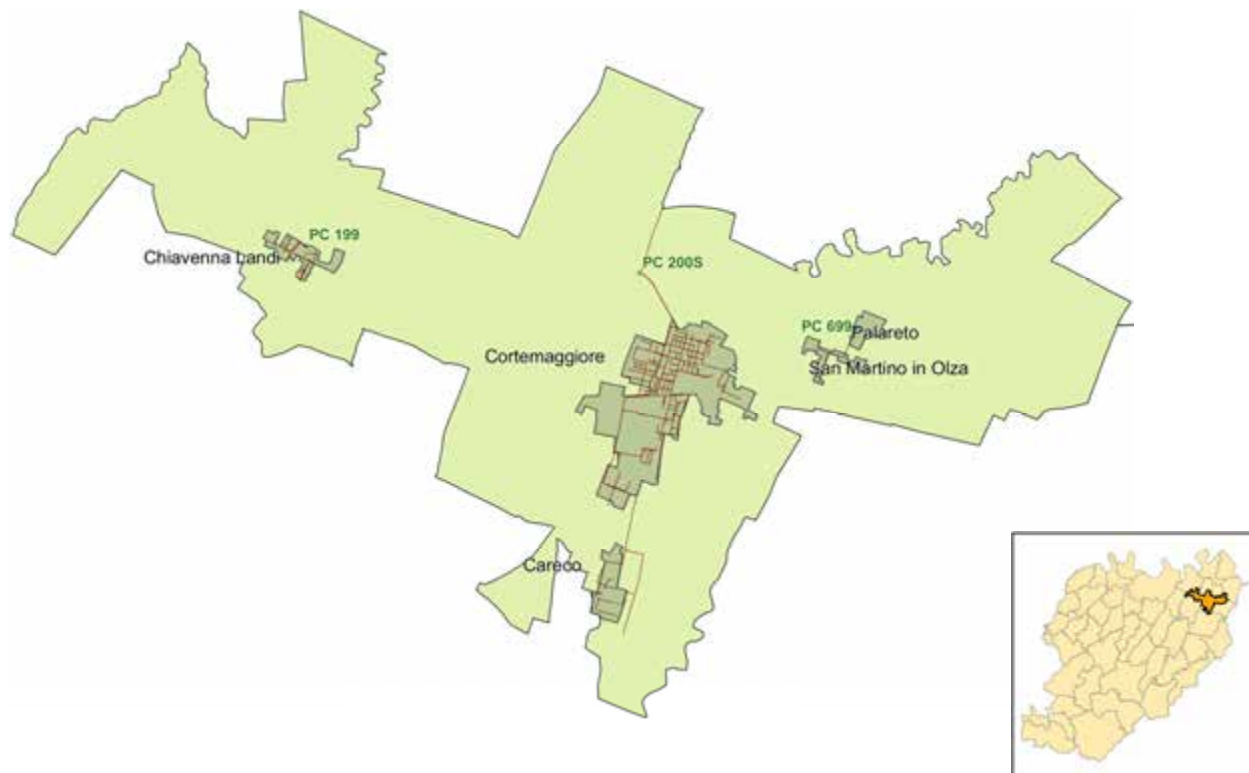
Superficie [km ²]	0,03	Famiglie [n.]	14	AE seconde case [AE]	5
Altitudine [m. s.l.m.]	715	Abitazioni [n.]	16	Addetti equivalenti [AE]	0
Residenti [n.]	17	Edifici [n.]	16	AE turisti [AE]	0
				AE totali [AE]	22

Dati agglomerati a servizio della località

Codice agglomerato	Codice impianto	Tipo impianto	Anno realizzazione	Potenzialità impianto	Residenti serviti	Turisti serviti	Produttivi serviti	AE serviti	AE depurati	Adeguatezza
PC 197	IM	Fossa Imhoff	1992	50	21	2	23	21	23	si.
Totale				50	21	2	23	21	23	

CORTEMAGGIORE

Codice ISTAT 033018



DATI STRUTTURALI

INDICATORI

<i>Superficie comunale [km²]</i>	37	<i>Località totali [n.]</i>	5
<i>Altitudine capoluogo [m s.l.m.]</i>	52	<i>Località non servite [n.]</i>	0
<i>Densità demografica [ab/km²]</i>	121	<i>Impianti totali [n.]</i>	3
<i>Residenti al 2001 [n.]</i>	4.172	<i>Impianti non adeguati [n.]</i>	0
<i>Residenti al 2011 [n.]</i>	4.456	<i>Scarichi liberi [n.]</i>	0
<i>Famiglie [n.]</i>	1.498	<i>Abitanti equivalenti totali [AE n.]</i>	6.702
<i>Abitanti [n.]</i>	1.702	<i>AE serviti da rete fognaria [AE n.]</i>	5.042
<i>Edifici [n.]</i>	982	<i>AE serviti da rete fognaria [AE %]</i>	75,23
<i>Stato rilievo</i>	R	<i>AE serviti da depurazione [AE n.]</i>	4.980
<i>Lunghezza rete [m]</i>	33,20	<i>AE serviti da depurazione [AE %]</i>	74,31
		<i>AE depurati adeguati [AE n.]</i>	4.980
		<i>AE depurati adeguati [AE %]</i>	74,31

CORTEMAGGIORE

Careco

3301830002

Dati località

Superficie [km ²]	0,22	Famiglie [n.]	0	AE seconde case [AE]	0
Altitudine [m. s.l.m.]	0	Abitazioni [n.]	0	Addetti equivalenti [AE]	6
Residenti [n.]	13	Edifici [n.]	0	AE turisti [AE]	0
				AE totali [AE]	19

Dati agglomerati a servizio della località

Codice agglomerato	Codice impianto	Tipo impianto	Anno realizzazione	Potenzialità impianto	Residenti serviti	Turisti serviti	Produttivi serviti	AE serviti	AE depurati	Adeguate
PC 200S	FA	Depuratore	1987	6.000	3.650	430	483	4.563	4.563	si.
Totale				6.000	3.650	430	483	4.563	4.563	

Chiavenna Landi

3301810001

Dati località

Superficie [km ²]	0,19	Famiglie [n.]	59	AE seconde case [AE]	23
Altitudine [m. s.l.m.]	53	Abitazioni [n.]	69	Addetti equivalenti [AE]	8
Residenti [n.]	138	Edifici [n.]	60	AE turisti [AE]	150
				AE totali [AE]	319

Dati agglomerati a servizio della località

Codice agglomerato	Codice impianto	Tipo impianto	Anno realizzazione	Potenzialità impianto	Residenti serviti	Turisti serviti	Produttivi serviti	AE serviti	AE depurati	Adeguate
PC 199	IM	Fossa Imhoff	1974	160	129	20	0	149	149	si.
Totale				160	129	20	0	149	149	

CORTEMAGGIORE

Cortemaggiore

3301810002

Dati località

Superficie [km ²]	1,92	Famiglie [n.]	1.498	AE seconde case [AE]	557
Altitudine [m. s.l.m.]	52	Abitazioni [n.]	1.702	Addetti equivalenti [AE]	450
Residenti [n.]	3.525	Edifici [n.]	982	AE turisti [AE]	702
				AE totali [AE]	5.234

Dati agglomerati a servizio della località

Codice agglomerato	Codice impianto	Tipo impianto	Anno realizzazione	Potenzialità impianto	Residenti serviti	Turisti serviti	Produttivi serviti	AE serviti	AE depurati	Adeguate
PC 200S	FA	Depuratore	1987	6.000	3.650	430	483	4.563	4.563	si.
Totale				6.000	3.650	430	483	4.563	4.563	

Palareto

3301830001

Dati località

Superficie [km ²]	0,10	Famiglie [n.]	0	AE seconde case [AE]	0
Altitudine [m. s.l.m.]	46	Abitazioni [n.]	0	Addetti equivalenti [AE]	67
Residenti [n.]	13	Edifici [n.]	0	AE turisti [AE]	0
				AE totali [AE]	80

Dati agglomerati a servizio della località

Codice agglomerato	Codice impianto	Tipo impianto	Anno realizzazione	Potenzialità impianto	Residenti serviti	Turisti serviti	Produttivi serviti	AE serviti	AE depurati	Adeguate
PC 699	FA	Depuratore	2006	100	65	0	0	65	65	si.
Totale				100	65	0	0	65	65	

CORTEMAGGIORE

San Martino in Olza

3301810003

Dati località

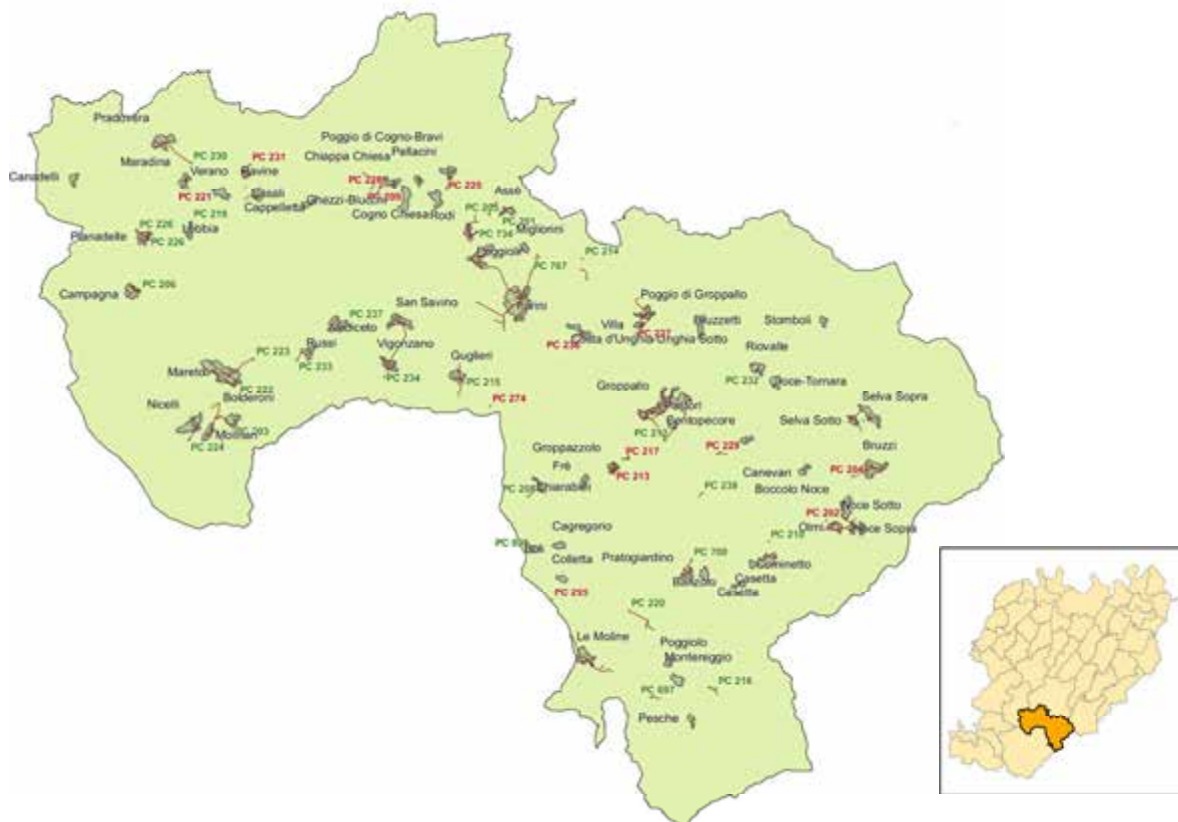
Superficie [km ²]	0,10	Famiglie [n.]	32	AE seconde case [AE]	14
Altitudine [m. s.l.m.]	49	Abitazioni [n.]	42	Addetti equivalenti [AE]	4
Residenti [n.]	78	Edifici [n.]	37	AE turisti [AE]	0
				AE totali [AE]	96

Dati agglomerati a servizio della località

Codice agglomerato	Codice impianto	Tipo impianto	Anno realizzazione	Potenzialità impianto	Residenti serviti	Turisti serviti	Produttivi serviti	AE serviti	AE depurati	Adeguatezza
PC 699	FA	Depuratore	2006	100	65	0	0	65	65	si.
Totale				100	65	0	0	65	65	

FARINI D'OLMO

Codice ISTAT 033019



DATI STRUTTURALI

INDICATORI

<i>Superficie comunale [km²]</i>	112	<i>Località totali [n.]</i>	61
<i>Altitudine capoluogo [m s.l.m.]</i>	424	<i>Località non servite [n.]</i>	18
<i>Densità demografica [ab/km²]</i>	13	<i>Impianti totali [n.]</i>	34
<i>Residenti al 2001 [n.]</i>	1.881	<i>Impianti non adeguati [n.]</i>	1
<i>Residenti al 2011 [n.]</i>	1.455	<i>Scarichi liberi [n.]</i>	13
<i>Famiglie [n.]</i>	863	<i>Abitanti equivalenti totali [AE n.]</i>	2.726
<i>Abitanti [n.]</i>	1.794	<i>AE serviti da rete fognaria [AE n.]</i>	1.879
<i>Edifici [n.]</i>	1.846	<i>AE serviti da rete fognaria [AE %]</i>	68,93
<i>Stato rilievo</i>	PR	<i>AE serviti da depurazione [AE n.]</i>	1.569
<i>Lunghezza rete [m]</i>	40,20	<i>AE serviti da depurazione [AE %]</i>	57,56
		<i>AE depurati adeguati [AE n.]</i>	1.526
		<i>AE depurati adeguati [AE %]</i>	55,98

FARINI

Assè

3301920001

Dati località

Superficie [km ²]	0,02	Famiglie [n.]	5	AE seconde case [AE]	4
Altitudine [m. s.l.m.]	778	Abitazioni [n.]	11	Addetti equivalenti [AE]	0
Residenti [n.]	9	Edifici [n.]	15	AE turisti [AE]	0
				AE totali [AE]	13

Dati agglomerati a servizio della località

Codice agglomerato	Codice impianto	Tipo impianto	Anno realizzazione	Potenzialità impianto	Residenti serviti	Turisti serviti	Produttivi serviti	AE serviti	AE depurati	Adeguate
PC 201	IM	Fossa Imhoff	1987	26	11	5	0	16	16	si.
Totale				26	11	5	0	16	16	

Boccolo Noce

3301910001

Dati località

Superficie [km ²]	0,04	Famiglie [n.]	10	AE seconde case [AE]	6
Altitudine [m. s.l.m.]	918	Abitazioni [n.]	20	Addetti equivalenti [AE]	1
Residenti [n.]	12	Edifici [n.]	27	AE turisti [AE]	14
				AE totali [AE]	34

Dati agglomerati a servizio della località

Codice agglomerato	Codice impianto	Tipo impianto	Anno realizzazione	Potenzialità impianto	Residenti serviti	Turisti serviti	Produttivi serviti	AE serviti	AE depurati	Adeguate
PC 202	Assente	Assente	0	0	47	47	0	94	0	no
Totale				0	47	47	0	94	0	

FARINI

Bolderoni

3301920003

Dati località

Superficie [km ²]	0,03	Famiglie [n.]	11	AE seconde case [AE]	9
Altitudine [m. s.l.m.]	964	Abitazioni [n.]	28	Addetti equivalenti [AE]	0
Residenti [n.]	16	Edifici [n.]	27	AE turisti [AE]	0
				AE totali [AE]	25

Dati agglomerati a servizio della località

Codice agglomerato	Codice impianto	Tipo impianto	Anno realizzazione	Potenzialità impianto	Residenti serviti	Turisti serviti	Produttivi serviti	AE serviti	AE depurati	Adeguate
PC 203	IML	Imhoff+percolatore	2009	70	25	30	0	55	55	si.
Totale				70	25	30	0	55	55	

Boli

3301924904

Dati località

Superficie [km ²]	0,01	Famiglie [n.]	3	AE seconde case [AE]	6
Altitudine [m. s.l.m.]	502	Abitazioni [n.]	17	Addetti equivalenti [AE]	0
Residenti [n.]	3	Edifici [n.]	21	AE turisti [AE]	14
				AE totali [AE]	23

Dati agglomerati a servizio della località

Codice agglomerato	Codice impianto	Tipo impianto	Anno realizzazione	Potenzialità impianto	Residenti serviti	Turisti serviti	Produttivi serviti	AE serviti	AE depurati	Adeguate
PC 698	IM	Fossa Imhoff	2004	15	1	14	0	15	15	si.
Totale				15	1	14	0	15	15	

FARINI

Bruzzi

3301910002

Dati località

Superficie [km ²]	0,07	Famiglie [n.]	27	AE seconde case [AE]	19
Altitudine [m. s.l.m.]	922	Abitazioni [n.]	58	Addetti equivalenti [AE]	1
Residenti [n.]	29	Edifici [n.]	84	AE turisti [AE]	0
				AE totali [AE]	49

Dati agglomerati a servizio della località

Codice agglomerato	Codice impianto	Tipo impianto	Anno realizzazione	Potenzialità impianto	Residenti serviti	Turisti serviti	Produttivi serviti	AE serviti	AE depurati	Adeguate
PC 204	Assente	Assente	0	0	38	29	0	67	0	no
Totale				0	38	29	0	67	0	

Campagna

3301920008

Dati località

Superficie [km ²]	0,04	Famiglie [n.]	17	AE seconde case [AE]	10
Altitudine [m. s.l.m.]	1.080	Abitazioni [n.]	31	Addetti equivalenti [AE]	1
Residenti [n.]	25	Edifici [n.]	27	AE turisti [AE]	0
				AE totali [AE]	36

Dati agglomerati a servizio della località

Codice agglomerato	Codice impianto	Tipo impianto	Anno realizzazione	Potenzialità impianto	Residenti serviti	Turisti serviti	Produttivi serviti	AE serviti	AE depurati	Adeguate
PC 206	IM	Fossa Imhoff	2009	50	30	12	0	42	42	sì
Totale				50	30	12	0	42	42	

FARINI

Casali

3301920013

Dati località

Superficie [km ²]	0,02	Famiglie [n.]	12	AE seconde case [AE]	12
Altitudine [m. s.l.m.]	875	Abitazioni [n.]	36	Addetti equivalenti [AE]	0
Residenti [n.]	13	Edifici [n.]	42	AE turisti [AE]	0
				AE totali [AE]	25

Dati agglomerati a servizio della località

Codice agglomerato	Codice impianto	Tipo impianto	Anno realizzazione	Potenzialità impianto	Residenti serviti	Turisti serviti	Produttivi serviti	AE serviti	AE depurati	Adeguate
PC 654	Assente	Assente	0	0	15	25	0	40	0	no
Totale				0	15	25	0	40	0	

FARINI

Case sparse

3301940001

Dati località

Superficie [km ²]	-	Famiglie [n.]	168	AE seconde case [AE]	140
Altitudine [m. s.l.m.]	0	Abitazioni [n.]	428	Addetti equivalenti [AE]	13
Residenti [n.]	243	Edifici [n.]	442	AE turisti [AE]	85
				AE totali [AE]	481

Dati agglomerati a servizio della località

Codice agglomerato	Codice impianto	Tipo impianto	Anno realizzazione	Potenzialità impianto	Residenti serviti	Turisti serviti	Produttivi serviti	AE serviti	AE depurati	Adeguate
PC 205	IM	Fossa Imhoff	2012	50	2	3	0	5	5	si
PC 209	Assente	Assente	0	0	1	12	0	13	0	no
PC 214	IM	Fossa Imhoff	1987	25	2	6	0	8	8	si
PC 216	IM	Fossa Imhoff	1987	50	2	6	0	8	8	si
PC 217	Assente	Assente	0	0	11	4	0	15	0	no
PC 220	IM	Fossa Imhoff	1981	32	1	30	0	31	31	si
PC 229	Assente	Assente	0	0	5	0	0	5	0	no
PC 238	IM	Fossa Imhoff	2000	16	6	4	0	10	10	si
PC 697	IM	Fossa Imhoff	2004	26	1	24	0	25	25	si
Totale				199	31	89	0	120	87	

FARINI

Chiappa Chiesa

3301921117

Dati località

Superficie [km ²]	0,01	Famiglie [n.]	2	AE seconde case [AE]	0
Altitudine [m. s.l.m.]	940	Abitazioni [n.]	4	Addetti equivalenti [AE]	0
Residenti [n.]	3	Edifici [n.]	7	AE turisti [AE]	0
				AE totali [AE]	3

Dati agglomerati a servizio della località

Codice agglomerato	Codice impianto	Tipo impianto	Anno realizzazione	Potenzialità impianto	Residenti serviti	Turisti serviti	Produttivi serviti	AE serviti	AE depurati	Adeguate
PC 207	Assente	Assente	0	0	14	1	0	15	0	no
Totale				0	14	1	0	15	0	

Chiarabini

3301920018

Dati località

Superficie [km ²]	0,02	Famiglie [n.]	5	AE seconde case [AE]	4
Altitudine [m. s.l.m.]	571	Abitazioni [n.]	12	Addetti equivalenti [AE]	0
Residenti [n.]	9	Edifici [n.]	20	AE turisti [AE]	0
				AE totali [AE]	13

Dati agglomerati a servizio della località

Codice agglomerato	Codice impianto	Tipo impianto	Anno realizzazione	Potenzialità impianto	Residenti serviti	Turisti serviti	Produttivi serviti	AE serviti	AE depurati	Adeguate
PC 208	IM	Fossa Imhoff	1988	100	12	6	0	18	18	sì
Totale				100	12	6	0	18	18	

FARINI

Cominetto

3301920021

Dati località

Superficie [km ²]	0,06	Famiglie [n.]	5	AE seconde case [AE]	7
Altitudine [m. s.l.m.]	756	Abitazioni [n.]	22	Addetti equivalenti [AE]	0
Residenti [n.]	5	Edifici [n.]	31	AE turisti [AE]	0
				AE totali [AE]	12

Dati agglomerati a servizio della località

Codice agglomerato	Codice impianto	Tipo impianto	Anno realizzazione	Potenzialità impianto	Residenti serviti	Turisti serviti	Produttivi serviti	AE serviti	AE depurati	Adeguate
PC 210	IM	Fossa Imhoff	1985	50	6	10	0	16	16	si.
Totale				50	6	10	0	16	16	

Costa d'Unghia-Unghia Sotto

3301920022

Dati località

Superficie [km ²]	0,03	Famiglie [n.]	16	AE seconde case [AE]	12
Altitudine [m. s.l.m.]	621	Abitazioni [n.]	36	Addetti equivalenti [AE]	0
Residenti [n.]	22	Edifici [n.]	36	AE turisti [AE]	0
				AE totali [AE]	34

Dati agglomerati a servizio della località

Codice agglomerato	Codice impianto	Tipo impianto	Anno realizzazione	Potenzialità impianto	Residenti serviti	Turisti serviti	Produttivi serviti	AE serviti	AE depurati	Adeguate
PC 236	Assente	Assente	0	0	29	16	0	45	0	no
Totale				0	29	16	0	45	0	

FARINI

Farini

3301910003

Dati località

Superficie [km ²]	0,18	Famiglie [n.]	134	AE seconde case [AE]	69
Altitudine [m. s.l.m.]	424	Abitazioni [n.]	210	Addetti equivalenti [AE]	33
Residenti [n.]	196	Edifici [n.]	119	AE turisti [AE]	99
				AE totali [AE]	396

Dati agglomerati a servizio della località

Codice agglomerato	Codice impianto	Tipo impianto	Anno realizzazione	Potenzialità impianto	Residenti serviti	Turisti serviti	Produttivi serviti	AE serviti	AE depurati	Adeguate
PC 767	FA	Depuratore	1981	1.600	269	513	1	783	783	si.
Totale				1.600	269	513	1	783	783	

Groppallo

3301910004

Dati località

Superficie [km ²]	0,13	Famiglie [n.]	83	AE seconde case [AE]	73
Altitudine [m. s.l.m.]	947	Abitazioni [n.]	222	Addetti equivalenti [AE]	10
Residenti [n.]	114	Edifici [n.]	127	AE turisti [AE]	127
				AE totali [AE]	323

Dati agglomerati a servizio della località

Codice agglomerato	Codice impianto	Tipo impianto	Anno realizzazione	Potenzialità impianto	Residenti serviti	Turisti serviti	Produttivi serviti	AE serviti	AE depurati	Adeguate
PC 212	FA	Depuratore	1980	1.600	137	342	0	479	479	si.
Totale				1.600	137	342	0	479	479	

FARINI

Groppazzolo

3301920025

Dati località

Superficie [km ²]	0,02	Famiglie [n.]	10	AE seconde case [AE]	7
Altitudine [m. s.l.m.]	756	Abitazioni [n.]	22	Addetti equivalenti [AE]	0
Residenti [n.]	17	Edifici [n.]	29	AE turisti [AE]	0
				AE totali [AE]	25

Dati agglomerati a servizio della località

Codice agglomerato	Codice impianto	Tipo impianto	Anno realizzazione	Potenzialità impianto	Residenti serviti	Turisti serviti	Produttivi serviti	AE serviti	AE depurati	Adeguate
PC 213	Assente	Assente	0	0	22	12	0	34	0	no
Totale				0	22	12	0	34	0	

Guglieri

3301920026

Dati località

Superficie [km ²]	0,03	Famiglie [n.]	21	AE seconde case [AE]	13
Altitudine [m. s.l.m.]	600	Abitazioni [n.]	40	Addetti equivalenti [AE]	0
Residenti [n.]	36	Edifici [n.]	37	AE turisti [AE]	0
				AE totali [AE]	50

Dati agglomerati a servizio della località

Codice agglomerato	Codice impianto	Tipo impianto	Anno realizzazione	Potenzialità impianto	Residenti serviti	Turisti serviti	Produttivi serviti	AE serviti	AE depurati	Adeguate
PC 215	IM	Fossa Imhoff	1982	100	30	15	0	45	45	sì
Totale				100	30	15	0	45	45	

FARINI

Le Moline

3301910005

Dati località

Superficie [km ²]	0,05	Famiglie [n.]	21	AE seconde case [AE]	17
Altitudine [m. s.l.m.]	541	Abitazioni [n.]	53	Addetti equivalenti [AE]	0
Residenti [n.]	30	Edifici [n.]	58	AE turisti [AE]	0
				AE totali [AE]	48

Dati agglomerati a servizio della località

Codice agglomerato	Codice impianto	Tipo impianto	Anno realizzazione	Potenzialità impianto	Residenti serviti	Turisti serviti	Produttivi serviti	AE serviti	AE depurati	Adeguate
PC 218	IM	Fossa Imhoff	1982	64	39	20	0	59	59	si.
Totale				64	39	20	0	59	59	

Lobbia

3301920028

Dati località

Superficie [km ²]	0,02	Famiglie [n.]	6	AE seconde case [AE]	4
Altitudine [m. s.l.m.]	907	Abitazioni [n.]	11	Addetti equivalenti [AE]	0
Residenti [n.]	9	Edifici [n.]	17	AE turisti [AE]	0
				AE totali [AE]	13

Dati agglomerati a servizio della località

Codice agglomerato	Codice impianto	Tipo impianto	Anno realizzazione	Potenzialità impianto	Residenti serviti	Turisti serviti	Produttivi serviti	AE serviti	AE depurati	Adeguate
PC 219	IM	Fossa Imhoff	1998	32	8	4	0	12	12	si.
Totale				32	8	4	0	12	12	

FARINI

Maradina

3301920029

Dati località

Superficie [km ²]	0,02	Famiglie [n.]	11	AE seconde case [AE]	6
Altitudine [m. s.l.m.]	840	Abitazioni [n.]	17	Addetti equivalenti [AE]	0
Residenti [n.]	19	Edifici [n.]	15	AE turisti [AE]	0
				AE totali [AE]	25

Dati agglomerati a servizio della località

Codice agglomerato	Codice impianto	Tipo impianto	Anno realizzazione	Potenzialità impianto	Residenti serviti	Turisti serviti	Produttivi serviti	AE serviti	AE depurati	Adeguate
PC 221	Assente	Assente	0	0	17	5	0	22	0	no
Totale				0	17	5	0	22	0	

Mareto

3301910006

Dati località

Superficie [km ²]	0,15	Famiglie [n.]	40	AE seconde case [AE]	31
Altitudine [m. s.l.m.]	955	Abitazioni [n.]	96	Addetti equivalenti [AE]	3
Residenti [n.]	55	Edifici [n.]	100	AE turisti [AE]	14
				AE totali [AE]	103

Dati agglomerati a servizio della località

Codice agglomerato	Codice impianto	Tipo impianto	Anno realizzazione	Potenzialità impianto	Residenti serviti	Turisti serviti	Produttivi serviti	AE serviti	AE depurati	Adeguate
PC 222	IML	Imhoff+percolatore	2009	200	59	101	0	160	160	si
PC 223	IM	Fosse Imhoff	1983	32	10	20	0	30	30	si
Totale				232	69	121	0	190	190	

FARINI

Molinari

3301920031

Dati località

Superficie [km ²]	0,03	Famiglie [n.]	15	AE seconde case [AE]	12
Altitudine [m. s.l.m.]	1.015	Abitazioni [n.]	36	Addetti equivalenti [AE]	0
Residenti [n.]	25	Edifici [n.]	35	AE turisti [AE]	0
				AE totali [AE]	37

Dati agglomerati a servizio della località

Codice agglomerato	Codice impianto	Tipo impianto	Anno realizzazione	Potenzialità impianto	Residenti serviti	Turisti serviti	Produttivi serviti	AE serviti	AE depurati	Adeguate
PC 203	IML	Imhoff+percolatore	2009	70	25	30	0	55	55	si.
PC 653	IM	Fossa Imhoff	2003	50	32	16	0	48	48	si.
Totale				120	57	46	0	103	103	

Nicelli

3301920033

Dati località

Superficie [km ²]	0,07	Famiglie [n.]	30	AE seconde case [AE]	18
Altitudine [m. s.l.m.]	1.063	Abitazioni [n.]	56	Addetti equivalenti [AE]	0
Residenti [n.]	39	Edifici [n.]	68	AE turisti [AE]	14
				AE totali [AE]	72

Dati agglomerati a servizio della località

Codice agglomerato	Codice impianto	Tipo impianto	Anno realizzazione	Potenzialità impianto	Residenti serviti	Turisti serviti	Produttivi serviti	AE serviti	AE depurati	Adeguate
PC 224	IML	Imhoff+percolatore	2009	70	27	22	0	49	49	si.
Totale				70	27	22	0	49	49	

FARINI

Noce Sopra

3301920034

Dati località

Superficie [km ²]	0,02	Famiglie [n.]	9	AE seconde case [AE]	4
Altitudine [m. s.l.m.]	880	Abitazioni [n.]	13	Addetti equivalenti [AE]	0
Residenti [n.]	10	Edifici [n.]	23	AE turisti [AE]	0
				AE totali [AE]	14

Dati agglomerati a servizio della località

Codice agglomerato	Codice impianto	Tipo impianto	Anno realizzazione	Potenzialità impianto	Residenti serviti	Turisti serviti	Produttivi serviti	AE serviti	AE depurati	Adeguate
PC 202	Assente	Assente	0	0	47	47	0	94	0	no
Totale				0	47	47	0	94	0	

Noce Sotto

3301920035

Dati località

Superficie [km ²]	0,01	Famiglie [n.]	6	AE seconde case [AE]	6
Altitudine [m. s.l.m.]	850	Abitazioni [n.]	17	Addetti equivalenti [AE]	0
Residenti [n.]	7	Edifici [n.]	23	AE turisti [AE]	0
				AE totali [AE]	13

Dati agglomerati a servizio della località

Codice agglomerato	Codice impianto	Tipo impianto	Anno realizzazione	Potenzialità impianto	Residenti serviti	Turisti serviti	Produttivi serviti	AE serviti	AE depurati	Adeguate
PC 202	Assente	Assente	0	0	47	47	0	94	0	no
Totale				0	47	47	0	94	0	

FARINI

Olmi

3301920036

Dati località

Superficie [km ²]	0,03	Famiglie [n.]	12	AE seconde case [AE]	5
Altitudine [m. s.l.m.]	804	Abitazioni [n.]	15	Addetti equivalenti [AE]	1
Residenti [n.]	14	Edifici [n.]	24	AE turisti [AE]	0
				AE totali [AE]	20

Dati agglomerati a servizio della località

Codice agglomerato	Codice impianto	Tipo impianto	Anno realizzazione	Potenzialità impianto	Residenti serviti	Turisti serviti	Produttivi serviti	AE serviti	AE depurati	Adeguate
PC 202	Assente	Assente	0	0	47	47	0	94	0	no
Totale				0	47	47	0	94	0	

Pastori

3301920037

Dati località

Superficie [km ²]	0,01	Famiglie [n.]	11	AE seconde case [AE]	6
Altitudine [m. s.l.m.]	870	Abitazioni [n.]	17	Addetti equivalenti [AE]	0
Residenti [n.]	9	Edifici [n.]	21	AE turisti [AE]	0
				AE totali [AE]	15

Dati agglomerati a servizio della località

Codice agglomerato	Codice impianto	Tipo impianto	Anno realizzazione	Potenzialità impianto	Residenti serviti	Turisti serviti	Produttivi serviti	AE serviti	AE depurati	Adeguate
PC 212	FA	Depuratore	1980	1.600	137	342	0	479	479	sì
Totale				1.600	137	342	0	479	479	

FARINI

Pellacini

3301910008

Dati località

Superficie [km ²]	0,03	Famiglie [n.]	10	AE seconde case [AE]	8
Altitudine [m. s.l.m.]	983	Abitazioni [n.]	23	Addetti equivalenti [AE]	0
Residenti [n.]	13	Edifici [n.]	29	AE turisti [AE]	14
				AE totali [AE]	35

Dati agglomerati a servizio della località

Codice agglomerato	Codice impianto	Tipo impianto	Anno realizzazione	Potenzialità impianto	Residenti serviti	Turisti serviti	Produttivi serviti	AE serviti	AE depurati	Adeguate
PC 225	Assente	Assente	0	0	17	21	0	38	0	no
Totale				0	17	21	0	38	0	

Pianadelle

3301910009

Dati località

Superficie [km ²]	0,03	Famiglie [n.]	18	AE seconde case [AE]	9
Altitudine [m. s.l.m.]	964	Abitazioni [n.]	27	Addetti equivalenti [AE]	0
Residenti [n.]	22	Edifici [n.]	27	AE turisti [AE]	0
				AE totali [AE]	31

Dati agglomerati a servizio della località

Codice agglomerato	Codice impianto	Tipo impianto	Anno realizzazione	Potenzialità impianto	Residenti serviti	Turisti serviti	Produttivi serviti	AE serviti	AE depurati	Adeguate
PC 226	IM	Fossa Imhoff	2012	50	6	10	0	16	16	si.
PC 226	IM	Fossa Imhoff	2012	50	10	10	0	20	20	si.
Totale				100	16	20	0	36	36	

FARINI

Poggio di Cogno-Bravi

3301924940

Dati località

Superficie [km ²]	0,02	Famiglie [n.]	4	AE seconde case [AE]	7
Altitudine [m. s.l.m.]	965	Abitazioni [n.]	22	Addetti equivalenti [AE]	0
Residenti [n.]	7	Edifici [n.]	28	AE turisti [AE]	0
				AE totali [AE]	15

Dati agglomerati a servizio della località

Codice agglomerato	Codice impianto	Tipo impianto	Anno realizzazione	Potenzialità impianto	Residenti serviti	Turisti serviti	Produttivi serviti	AE serviti	AE depurati	Adeguate
PC 228	Assente	Assente	0	0	8	15	0	23	0	no
Totale				0	8	15	0	23	0	

Poggio di Groppallo

3301920039

Dati località

Superficie [km ²]	0,03	Famiglie [n.]	17	AE seconde case [AE]	14
Altitudine [m. s.l.m.]	862	Abitazioni [n.]	43	Addetti equivalenti [AE]	0
Residenti [n.]	22	Edifici [n.]	48	AE turisti [AE]	0
				AE totali [AE]	36

Dati agglomerati a servizio della località

Codice agglomerato	Codice impianto	Tipo impianto	Anno realizzazione	Potenzialità impianto	Residenti serviti	Turisti serviti	Produttivi serviti	AE serviti	AE depurati	Adeguate
PC 227	IM	Fossa Imhoff	1983	50	44	100	0	144	144	no
Totale				50	44	100	0	144	144	

FARINI

Poggioli

3301920041

Dati località

Superficie [km ²]	0,05	Famiglie [n.]	8	AE seconde case [AE]	8
Altitudine [m. s.l.m.]	609	Abitazioni [n.]	25	Addetti equivalenti [AE]	2
Residenti [n.]	12	Edifici [n.]	35	AE turisti [AE]	0
				AE totali [AE]	22

Dati agglomerati a servizio della località

Codice agglomerato	Codice impianto	Tipo impianto	Anno realizzazione	Potenzialità impianto	Residenti serviti	Turisti serviti	Produttivi serviti	AE serviti	AE depurati	Adeguate
PC 767	FA	Depuratore	1981	1.600	269	513	1	783	783	si.
Totale				1.600	269	513	1	783	783	

Pradovera

3301910010

Dati località

Superficie [km ²]	0,06	Famiglie [n.]	21	AE seconde case [AE]	11
Altitudine [m. s.l.m.]	939	Abitazioni [n.]	33	Addetti equivalenti [AE]	0
Residenti [n.]	40	Edifici [n.]	35	AE turisti [AE]	14
				AE totali [AE]	65

Dati agglomerati a servizio della località

Codice agglomerato	Codice impianto	Tipo impianto	Anno realizzazione	Potenzialità impianto	Residenti serviti	Turisti serviti	Produttivi serviti	AE serviti	AE depurati	Adeguate
PC 230	IML	Imhoff+percolatore	2009	200	43	108	0	151	151	si.
Totale				200	43	108	0	151	151	

FARINI

Pratogiardino

3301920043

Dati località

Superficie [km ²]	0,03	Famiglie [n.]	5	AE seconde case [AE]	5
Altitudine [m. s.l.m.]	670	Abitazioni [n.]	14	Addetti equivalenti [AE]	0
Residenti [n.]	8	Edifici [n.]	20	AE turisti [AE]	0
				AE totali [AE]	13

Dati agglomerati a servizio della località

Codice agglomerato	Codice impianto	Tipo impianto	Anno realizzazione	Potenzialità impianto	Residenti serviti	Turisti serviti	Produttivi serviti	AE serviti	AE depurati	Adeguate
PC 700	IM	Fossa Imhoff	2006	30	10	7	0	17	17	si.
Totale				30	10	7	0	17	17	

Ravine

3301920044

Dati località

Superficie [km ²]	0,01	Famiglie [n.]	9	AE seconde case [AE]	5
Altitudine [m. s.l.m.]	810	Abitazioni [n.]	16	Addetti equivalenti [AE]	1
Residenti [n.]	13	Edifici [n.]	18	AE turisti [AE]	0
				AE totali [AE]	19

Dati agglomerati a servizio della località

Codice agglomerato	Codice impianto	Tipo impianto	Anno realizzazione	Potenzialità impianto	Residenti serviti	Turisti serviti	Produttivi serviti	AE serviti	AE depurati	Adeguate
PC 231	Assente	Assente	0	0	13	7	0	20	0	no
Totale				0	13	7	0	20	0	

FARINI

Riovalle

3301920045

Dati località

Superficie [km ²]	0,03	Famiglie [n.]	11	AE seconde case [AE]	6
Altitudine [m. s.l.m.]	950	Abitazioni [n.]	18	Addetti equivalenti [AE]	0
Residenti [n.]	12	Edifici [n.]	31	AE turisti [AE]	0
				AE totali [AE]	18

Dati agglomerati a servizio della località

Codice agglomerato	Codice impianto	Tipo impianto	Anno realizzazione	Potenzialità impianto	Residenti serviti	Turisti serviti	Produttivi serviti	AE serviti	AE depurati	Adeguate
PC 232	IM	Fosse Imhoff	1982	64	12	24	0	36	36	si.
Totale				64	12	24	0	36	36	

Rodi

3301920046

Dati località

Superficie [km ²]	0,02	Famiglie [n.]	8	AE seconde case [AE]	5
Altitudine [m. s.l.m.]	780	Abitazioni [n.]	14	Addetti equivalenti [AE]	0
Residenti [n.]	12	Edifici [n.]	21	AE turisti [AE]	0
				AE totali [AE]	17

Dati agglomerati a servizio della località

Codice agglomerato	Codice impianto	Tipo impianto	Anno realizzazione	Potenzialità impianto	Residenti serviti	Turisti serviti	Produttivi serviti	AE serviti	AE depurati	Adeguate
PC 734	IML	Imhoff+percolatore	2010	100	14	84	0	98	98	si.
Totale				100	14	84	0	98	98	

FARINI

Russi

3301920047

Dati località

Superficie [km ²]	0,03	Famiglie [n.]	5	AE seconde case [AE]	0
Altitudine [m. s.l.m.]	912	Abitazioni [n.]	5	Addetti equivalenti [AE]	0
Residenti [n.]	9	Edifici [n.]	10	AE turisti [AE]	0
				AE totali [AE]	9

Dati agglomerati a servizio della località

Codice agglomerato	Codice impianto	Tipo impianto	Anno realizzazione	Potenzialità impianto	Residenti serviti	Turisti serviti	Produttivi serviti	AE serviti	AE depurati	Adeguate
PC 233	IM	Fossa Imhoff	1987	25	11	0	5	16	16	si.
Totale				25	11	0	5	16	16	

San Savino

3301910011

Dati località

Superficie [km ²]	0,04	Famiglie [n.]	23	AE seconde case [AE]	12
Altitudine [m. s.l.m.]	829	Abitazioni [n.]	38	Addetti equivalenti [AE]	1
Residenti [n.]	28	Edifici [n.]	30	AE turisti [AE]	42
				AE totali [AE]	84

Dati agglomerati a servizio della località

Codice agglomerato	Codice impianto	Tipo impianto	Anno realizzazione	Potenzialità impianto	Residenti serviti	Turisti serviti	Produttivi serviti	AE serviti	AE depurati	Adeguate
PC 234	IM	Fossa Imhoff	2009	50	31	15	0	46	46	si.
Totale				50	31	15	0	46	46	

FARINI

Selva Sopra

3301920048

Dati località

Superficie [km ²]	0,04	Famiglie [n.]	19	AE seconde case [AE]	10
Altitudine [m. s.l.m.]	912	Abitazioni [n.]	31	Addetti equivalenti [AE]	0
Residenti [n.]	32	Edifici [n.]	31	AE turisti [AE]	0
				AE totali [AE]	43

Dati agglomerati a servizio della località

Codice agglomerato	Codice impianto	Tipo impianto	Anno realizzazione	Potenzialità impianto	Residenti serviti	Turisti serviti	Produttivi serviti	AE serviti	AE depurati	Adeguate
PC 235	IML	Imhoff+percolatore	2009	100	21	11	0	32	32	si.
PC 655	IM	Fossa Imhoff	2003	50	23	15	0	38	38	si.
Totale				150	44	26	0	70	70	

Selva Sotto

3301920049

Dati località

Superficie [km ²]	0,02	Famiglie [n.]	5	AE seconde case [AE]	4
Altitudine [m. s.l.m.]	892	Abitazioni [n.]	12	Addetti equivalenti [AE]	0
Residenti [n.]	11	Edifici [n.]	17	AE turisti [AE]	0
				AE totali [AE]	15

Dati agglomerati a servizio della località

Codice agglomerato	Codice impianto	Tipo impianto	Anno realizzazione	Potenzialità impianto	Residenti serviti	Turisti serviti	Produttivi serviti	AE serviti	AE depurati	Adeguate
PC 655	IM	Fossa Imhoff	2003	50	23	15	0	38	38	si.
Totale				50	23	15	0	38	38	

FARINI

Vediceto

3301920052

Dati località

Superficie [km ²]	0,05	Famiglie [n.]	23	AE seconde case [AE]	10
Altitudine [m. s.l.m.]	837	Abitazioni [n.]	31	Addetti equivalenti [AE]	3
Residenti [n.]	42	Edifici [n.]	24	AE turisti [AE]	0
				AE totali [AE]	55

Dati agglomerati a servizio della località

Codice agglomerato	Codice impianto	Tipo impianto	Anno realizzazione	Potenzialità impianto	Residenti serviti	Turisti serviti	Produttivi serviti	AE serviti	AE depurati	Adeguate
PC 237	IM	Fossa Imhoff	1987	100	39	10	0	49	49	si.
Totale				100	39	10	0	49	49	

Vigonzano

3301920054

Dati località

Superficie [km ²]	0,03	Famiglie [n.]	15	AE seconde case [AE]	10
Altitudine [m. s.l.m.]	675	Abitazioni [n.]	30	Addetti equivalenti [AE]	1
Residenti [n.]	19	Edifici [n.]	32	AE turisti [AE]	0
				AE totali [AE]	29

Dati agglomerati a servizio della località

Codice agglomerato	Codice impianto	Tipo impianto	Anno realizzazione	Potenzialità impianto	Residenti serviti	Turisti serviti	Produttivi serviti	AE serviti	AE depurati	Adeguate
PC 234	IM	Fossa Imhoff	2009	50	31	15	0	46	46	si.
Totale				50	31	15	0	46	46	

FARINI

Villa

3301920074

Dati località

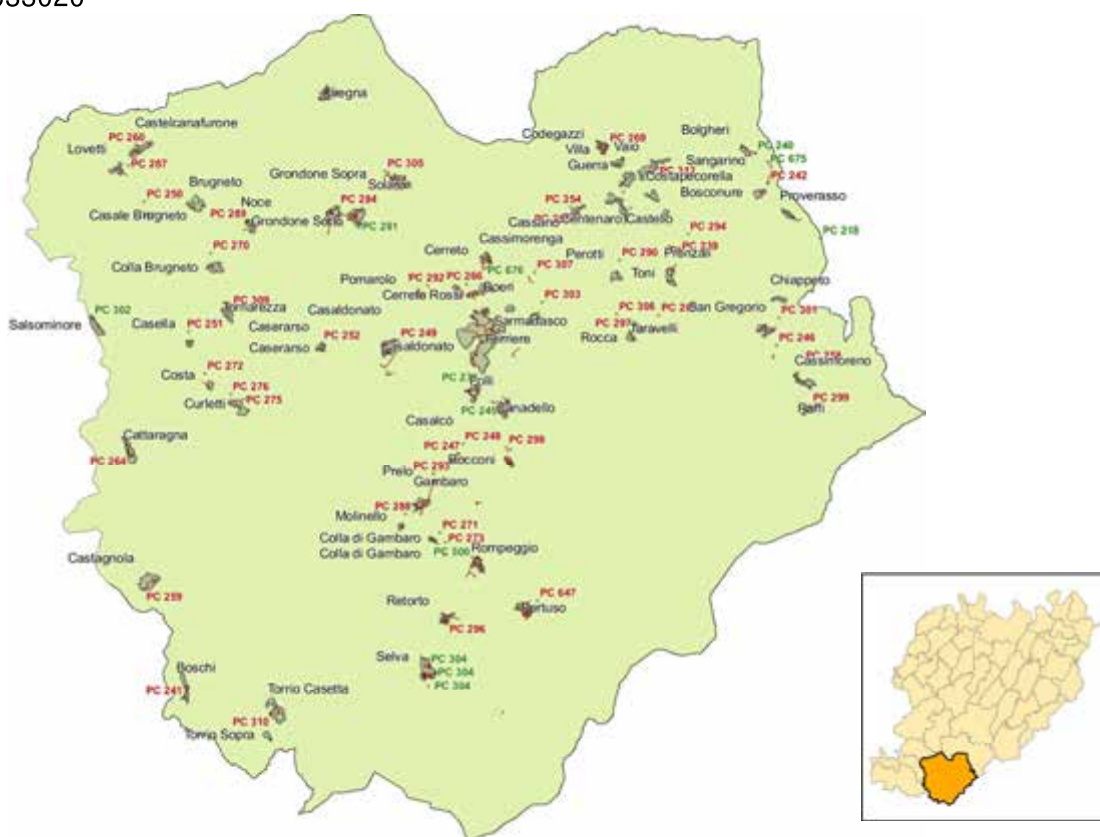
Superficie [km ²]	0,01	Famiglie [n.]	5	AE seconde case [AE]	4
Altitudine [m. s.l.m.]	802	Abitazioni [n.]	13	Addetti equivalenti [AE]	0
Residenti [n.]	7	Edifici [n.]	9	AE turisti [AE]	0
				AE totali [AE]	11

Dati agglomerati a servizio della località

Codice agglomerato	Codice impianto	Tipo impianto	Anno realizzazione	Potenzialità impianto	Residenti serviti	Turisti serviti	Produttivi serviti	AE serviti	AE depurati	Adeguate
PC 227	IM	Fossa Imhoff	1983	50	44	100	0	144	144	no
Totale				50	44	100	0	144	144	

FERRIERE

Codice ISTAT 033020



DATI STRUTTURALI

INDICATORI

<i>Superficie comunale [km²]</i>	179	<i>Località totali [n.]</i>	61
<i>Altitudine capoluogo [m s.l.m.]</i>	626	<i>Località non servite [n.]</i>	5
<i>Densità demografica [ab/km²]</i>	8	<i>Impianti totali [n.]</i>	14
<i>Residenti al 2001 [n.]</i>	2.010	<i>Impianti non adeguati [n.]</i>	0
<i>Residenti al 2011 [n.]</i>	1.425	<i>Scarichi liberi [n.]</i>	62
<i>Famiglie [n.]</i>	1.094	<i>Abitanti equivalenti totali [AE n.]</i>	2.846
<i>Abitanti [n.]</i>	2.902	<i>AE serviti da rete fognaria [AE n.]</i>	2.311
<i>Edifici [n.]</i>	2.664	<i>AE serviti da rete fognaria [AE %]</i>	81,20
<i>Stato rilievo</i>	PR	<i>AE serviti da depurazione [AE n.]</i>	947
<i>Lunghezza rete [m]</i>	41,63	<i>AE serviti da depurazione [AE %]</i>	33,27
		<i>AE depurati adeguati [AE n.]</i>	947
		<i>AE depurati adeguati [AE %]</i>	33,27

FERRIERE

Bolgheri

3302020002

Dati località

Superficie [km ²]	0,02	Famiglie [n.]	9	AE seconde case [AE]	4
Altitudine [m. s.l.m.]	550	Abitazioni [n.]	13	Addetti equivalenti [AE]	0
Residenti [n.]	9	Edifici [n.]	18	AE turisti [AE]	0
				AE totali [AE]	13

Dati agglomerati a servizio della località

Codice agglomerato	Codice impianto	Tipo impianto	Anno realizzazione	Potenzialità impianto	Residenti serviti	Turisti serviti	Produttivi serviti	AE serviti	AE depurati	Adeguate
PC 240	IM	Fossa Imhoff	2000	50	8	6	0	14	14	si.
Totale				50	8	6	0	14	14	

Boschi

3302010001

Dati località

Superficie [km ²]	0,03	Famiglie [n.]	12	AE seconde case [AE]	8
Altitudine [m. s.l.m.]	748	Abitazioni [n.]	26	Addetti equivalenti [AE]	0
Residenti [n.]	16	Edifici [n.]	36	AE turisti [AE]	0
				AE totali [AE]	24

Dati agglomerati a servizio della località

Codice agglomerato	Codice impianto	Tipo impianto	Anno realizzazione	Potenzialità impianto	Residenti serviti	Turisti serviti	Produttivi serviti	AE serviti	AE depurati	Adeguate
PC 241		Assente	0	0	22	9	0	31	0	no
Totale				0	22	9	0	31	0	

FERRIERE

Bosconure

3302020003

Dati località

Superficie [km ²]	0,02	Famiglie [n.]	5	AE seconde case [AE]	5
Altitudine [m. s.l.m.]	514	Abitazioni [n.]	16	Addetti equivalenti [AE]	1
Residenti [n.]	10	Edifici [n.]	16	AE turisti [AE]	0
				AE totali [AE]	16

Dati agglomerati a servizio della località

Codice agglomerato	Codice impianto	Tipo impianto	Anno realizzazione	Potenzialità impianto	Residenti serviti	Turisti serviti	Produttivi serviti	AE serviti	AE depurati	Adeguate
PC 242	Assente	Assente	0	0	15	10	0	25	0	no
Totale				0	15	10	0	25	0	

Brugno

3302010002

Dati località

Superficie [km ²]	0,06	Famiglie [n.]	21	AE seconde case [AE]	20
Altitudine [m. s.l.m.]	903	Abitazioni [n.]	60	Addetti equivalenti [AE]	1
Residenti [n.]	36	Edifici [n.]	73	AE turisti [AE]	0
				AE totali [AE]	56

Dati agglomerati a servizio della località

Codice agglomerato	Codice impianto	Tipo impianto	Anno realizzazione	Potenzialità impianto	Residenti serviti	Turisti serviti	Produttivi serviti	AE serviti	AE depurati	Adeguate
PC 243	Assente	Assente	0	0	30	106	0	136	0	no
Totale				0	30	106	0	136	0	

FERRIERE

Canadello

3302010003

Dati località

Superficie [km ²]	0,05	Famiglie [n.]	19	AE seconde case [AE]	19
Altitudine [m. s.l.m.]	770	Abitazioni [n.]	59	Addetti equivalenti [AE]	0
Residenti [n.]	25	Edifici [n.]	58	AE turisti [AE]	0
				AE totali [AE]	44

Dati agglomerati a servizio della località

Codice agglomerato	Codice impianto	Tipo impianto	Anno realizzazione	Potenzialità impianto	Residenti serviti	Turisti serviti	Produttivi serviti	AE serviti	AE depurati	Adeguate
PC 245	IM	Fossa Imhoff	2004	50	30	15	0	45	45	si.
Totale				50	30	15	0	45	45	

Casalcò

3302020005

Dati località

Superficie [km ²]	-	Famiglie [n.]	5	AE seconde case [AE]	9
Altitudine [m. s.l.m.]	791	Abitazioni [n.]	28	Addetti equivalenti [AE]	1
Residenti [n.]	7	Edifici [n.]	17	AE turisti [AE]	0
				AE totali [AE]	17

Dati agglomerati a servizio della località

Codice agglomerato	Codice impianto	Tipo impianto	Anno realizzazione	Potenzialità impianto	Residenti serviti	Turisti serviti	Produttivi serviti	AE serviti	AE depurati	Adeguate
PC 247	Assente	Assente	0	0	5	15	0	20	0	no
Totale				0	5	15	0	20	0	

FERRIERE

Casaldonato

3302010004

Dati località

Superficie [km ²]	0,04	Famiglie [n.]	27	AE seconde case [AE]	21
Altitudine [m. s.l.m.]	882	Abitazioni [n.]	64	Addetti equivalenti [AE]	0
Residenti [n.]	31	Edifici [n.]	48	AE turisti [AE]	0
				AE totali [AE]	52

Dati agglomerati a servizio della località

Codice agglomerato	Codice impianto	Tipo impianto	Anno realizzazione	Potenzialità impianto	Residenti serviti	Turisti serviti	Produttivi serviti	AE serviti	AE depurati	Adeguate
PC 249	Assente	Assente	0	0	20	80	0	100	0	no
Totale				0	20	80	0	100	0	

Casale Brugneto

3302020006

Dati località

Superficie [km ²]	0,01	Famiglie [n.]	5	AE seconde case [AE]	6
Altitudine [m. s.l.m.]	721	Abitazioni [n.]	19	Addetti equivalenti [AE]	0
Residenti [n.]	7	Edifici [n.]	30	AE turisti [AE]	0
				AE totali [AE]	13

Dati agglomerati a servizio della località

Codice agglomerato	Codice impianto	Tipo impianto	Anno realizzazione	Potenzialità impianto	Residenti serviti	Turisti serviti	Produttivi serviti	AE serviti	AE depurati	Adeguate
PC 250	Assente	Assente	0	0	5	25	0	30	0	no
Totale				0	5	25	0	30	0	

FERRIERE

Case sparse

3302040001

Dati località

Superficie [km ²]	-	Famiglie [n.]	95	AE seconde case [AE]	68
Altitudine [m. s.l.m.]	0	Abitazioni [n.]	209	Addetti equivalenti [AE]	2
Residenti [n.]	116	Edifici [n.]	208	AE turisti [AE]	51
				AE totali [AE]	238

Dati agglomerati a servizio della località

Codice agglomerato	Codice impianto	Tipo impianto	Anno realizzazione	Potenzialità impianto	Residenti serviti	Turisti serviti	Produttivi serviti	AE serviti	AE depurati	Adeguate
PC 246	Assente	Assente	0	0	4	6	0	10	0	no
PC 248	Assente	Assente	0	0	5	15	0	20	0	no
PC 267	Assente	Assente	0	0	3	15	0	18	0	no
PC 273	Assente	Assente	0	0	5	5	0	10	0	no
PC 274	Assente	Assente	0	0	6	4	0	10	0	no
PC 277	Assente	Assente	0	0	5	15	0	20	0	no
PC 307	Assente	Assente	0	0	2	20	0	22	0	no
PC 675	IM	Fossa Imhoff	2004	30	5	20	0	25	25	si
Totale				30	35	100	0	135	25	

FERRIERE

Casella

3302020007

Dati località

Superficie [km ²]	0,01	Famiglie [n.]	10	AE seconde case [AE]	10
Altitudine [m. s.l.m.]	904	Abitazioni [n.]	31	Addetti equivalenti [AE]	0
Residenti [n.]	9	Edifici [n.]	32	AE turisti [AE]	0
				AE totali [AE]	19

Dati agglomerati a servizio della località

Codice agglomerato	Codice impianto	Tipo impianto	Anno realizzazione	Potenzialità impianto	Residenti serviti	Turisti serviti	Produttivi serviti	AE serviti	AE depurati	Adeguate
PC 251	Assente	Assente	0	0	5	20	0	25	0	no
Totale				0	5	20	0	25	0	

Caserarso

3302020008

Dati località

Superficie [km ²]	0,02	Famiglie [n.]	10	AE seconde case [AE]	7
Altitudine [m. s.l.m.]	998	Abitazioni [n.]	20	Addetti equivalenti [AE]	0
Residenti [n.]	8	Edifici [n.]	22	AE turisti [AE]	0
				AE totali [AE]	15

Dati agglomerati a servizio della località

Codice agglomerato	Codice impianto	Tipo impianto	Anno realizzazione	Potenzialità impianto	Residenti serviti	Turisti serviti	Produttivi serviti	AE serviti	AE depurati	Adeguate
PC 252	Assente	Assente	0	0	11	9	0	20	0	no
Totale				0	11	9	0	20	0	

FERRIERE

Cassano

3302020009

Dati località

Superficie [km ²]	0,02	Famiglie [n.]	8	AE seconde case [AE]	10
Altitudine [m. s.l.m.]	813	Abitazioni [n.]	31	Addetti equivalenti [AE]	0
Residenti [n.]	9	Edifici [n.]	32	AE turisti [AE]	0
				AE totali [AE]	20

Dati agglomerati a servizio della località

Codice agglomerato	Codice impianto	Tipo impianto	Anno realizzazione	Potenzialità impianto	Residenti serviti	Turisti serviti	Produttivi serviti	AE serviti	AE depurati	Adeguate
PC 254	Assente	Assente	0	0	3	10	0	13	0	no
PC 255	Assente	Assente	0	0	2	5	0	7	0	no
Totale				0	5	15	0	20	0	

Cassimorenga

3302020010

Dati località

Superficie [km ²]	0,03	Famiglie [n.]	13	AE seconde case [AE]	15
Altitudine [m. s.l.m.]	862	Abitazioni [n.]	46	Addetti equivalenti [AE]	0
Residenti [n.]	18	Edifici [n.]	47	AE turisti [AE]	0
				AE totali [AE]	33

Dati agglomerati a servizio della località

Codice agglomerato	Codice impianto	Tipo impianto	Anno realizzazione	Potenzialità impianto	Residenti serviti	Turisti serviti	Produttivi serviti	AE serviti	AE depurati	Adeguate
PC 676	IM	Fossa Imhoff	2004	40	10	25	0	35	35	sì
Totale				40	10	25	0	35	35	

FERRIERE

Cassimoreno

3302010005

Dati località

Superficie [km ²]	0,04	Famiglie [n.]	11	AE seconde case [AE]	11
Altitudine [m. s.l.m.]	832	Abitazioni [n.]	34	Addetti equivalenti [AE]	1
Residenti [n.]	11	Edifici [n.]	39	AE turisti [AE]	13
				AE totali [AE]	36

Dati agglomerati a servizio della località

Codice agglomerato	Codice impianto	Tipo impianto	Anno realizzazione	Potenzialità impianto	Residenti serviti	Turisti serviti	Produttivi serviti	AE serviti	AE depurati	Adeguate
PC 258	Assente	Assente	0	0	7	40	0	47	0	no
Totale				0	7	40	0	47	0	

Castagnola

3302010006

Dati località

Superficie [km ²]	0,08	Famiglie [n.]	40	AE seconde case [AE]	26
Altitudine [m. s.l.m.]	869	Abitazioni [n.]	79	Addetti equivalenti [AE]	2
Residenti [n.]	43	Edifici [n.]	102	AE turisti [AE]	0
				AE totali [AE]	70

Dati agglomerati a servizio della località

Codice agglomerato	Codice impianto	Tipo impianto	Anno realizzazione	Potenzialità impianto	Residenti serviti	Turisti serviti	Produttivi serviti	AE serviti	AE depurati	Adeguate
PC 259	Assente	Assente	0	0	20	61	26	87	0	no
Totale				0	20	61	26	87	0	

FERRIERE

Castelcanafurone

3302010007

Dati località

Superficie [km ²]	0,04	Famiglie [n.]	8	AE seconde case [AE]	9
Altitudine [m. s.l.m.]	837	Abitazioni [n.]	28	Addetti equivalenti [AE]	0
Residenti [n.]	7	Edifici [n.]	32	AE turisti [AE]	0
				AE totali [AE]	16

Dati agglomerati a servizio della località

Codice agglomerato	Codice impianto	Tipo impianto	Anno realizzazione	Potenzialità impianto	Residenti serviti	Turisti serviti	Produttivi serviti	AE serviti	AE depurati	Adeguate
PC 260	Assente	Assente	0	0	10	40	0	50	0	no
Totale				0	10	40	0	50	0	

Cattaragna

3302010008

Dati località

Superficie [km ²]	0,05	Famiglie [n.]	38	AE seconde case [AE]	20
Altitudine [m. s.l.m.]	812	Abitazioni [n.]	63	Addetti equivalenti [AE]	1
Residenti [n.]	49	Edifici [n.]	68	AE turisti [AE]	0
				AE totali [AE]	70

Dati agglomerati a servizio della località

Codice agglomerato	Codice impianto	Tipo impianto	Anno realizzazione	Potenzialità impianto	Residenti serviti	Turisti serviti	Produttivi serviti	AE serviti	AE depurati	Adeguate
PC 264	Assente	Assente	0	0	10	30	0	40	0	no
PC 264	Assente	Assente	0	0	20	70	0	90	0	no
Totale				0	30	100	0	130	0	

FERRIERE

Centenaro Castello

3302010009

Dati località

Superficie [km ²]	0,06	Famiglie [n.]	9	AE seconde case [AE]	17
Altitudine [m. s.l.m.]	0	Abitazioni [n.]	53	Addetti equivalenti [AE]	0
Residenti [n.]	7	Edifici [n.]	53	AE turisti [AE]	0
				AE totali [AE]	24

Dati agglomerati a servizio della località

Codice agglomerato	Codice impianto	Tipo impianto	Anno realizzazione	Potenzialità impianto	Residenti serviti	Turisti serviti	Produttivi serviti	AE serviti	AE depurati	Adeguate
PC 253	Assente	Assente	0	0	5	20	0	25	0	no
PC 262	Assente	Assente	0	0	20	100	0	120	0	no
Totale				0	25	120	0	145	0	

Cerreto

3302020011

Dati località

Superficie [km ²]	0,02	Famiglie [n.]	8	AE seconde case [AE]	6
Altitudine [m. s.l.m.]	762	Abitazioni [n.]	18	Addetti equivalenti [AE]	1
Residenti [n.]	15	Edifici [n.]	17	AE turisti [AE]	0
				AE totali [AE]	22

Dati agglomerati a servizio della località

Codice agglomerato	Codice impianto	Tipo impianto	Anno realizzazione	Potenzialità impianto	Residenti serviti	Turisti serviti	Produttivi serviti	AE serviti	AE depurati	Adeguate
PC 265	Assente	Assente	0	0	10	40	0	50	0	no
Totale				0	10	40	0	50	0	

FERRIERE

Cerreto Rossi

3302010010

Dati località

Superficie [km ²]	0,04	Famiglie [n.]	16	AE seconde case [AE]	13
Altitudine [m. s.l.m.]	729	Abitazioni [n.]	39	Addetti equivalenti [AE]	6
Residenti [n.]	21	Edifici [n.]	33	AE turisti [AE]	0
				AE totali [AE]	40

Dati agglomerati a servizio della località

Codice agglomerato	Codice impianto	Tipo impianto	Anno realizzazione	Potenzialità impianto	Residenti serviti	Turisti serviti	Produttivi serviti	AE serviti	AE depurati	Adeguate
PC 266	Assente	Assente	0	0	10	40	0	50	0	no
Totale				0	10	40	0	50	0	

Ciregna

3302010011

Dati località

Superficie [km ²]	0,05	Famiglie [n.]	25	AE seconde case [AE]	19
Altitudine [m. s.l.m.]	1.123	Abitazioni [n.]	59	Addetti equivalenti [AE]	0
Residenti [n.]	24	Edifici [n.]	62	AE turisti [AE]	0
				AE totali [AE]	43

Dati agglomerati a servizio della località

Codice agglomerato	Codice impianto	Tipo impianto	Anno realizzazione	Potenzialità impianto	Residenti serviti	Turisti serviti	Produttivi serviti	AE serviti	AE depurati	Adeguate
PC 268	Assente	Assente	0	0	34	16	0	50	0	no
Totale				0	34	16	0	50	0	

FERRIERE

Codegazzi

3302020014

Dati località

Superficie [km ²]	0,03	Famiglie [n.]	6	AE seconde case [AE]	12
Altitudine [m. s.l.m.]	952	Abitazioni [n.]	38	Addetti equivalenti [AE]	0
Residenti [n.]	8	Edifici [n.]	44	AE turisti [AE]	0
				AE totali [AE]	20

Dati agglomerati a servizio della località

Codice agglomerato	Codice impianto	Tipo impianto	Anno realizzazione	Potenzialità impianto	Residenti serviti	Turisti serviti	Produttivi serviti	AE serviti	AE depurati	Adeguate
PC 269	Assente	Assente	0	0	5	30	0	35	0	no
Totale				0	5	30	0	35	0	

Colla Brugneto

3302020015

Dati località

Superficie [km ²]	0,04	Famiglie [n.]	14	AE seconde case [AE]	7
Altitudine [m. s.l.m.]	916	Abitazioni [n.]	22	Addetti equivalenti [AE]	0
Residenti [n.]	25	Edifici [n.]	32	AE turisti [AE]	0
				AE totali [AE]	32

Dati agglomerati a servizio della località

Codice agglomerato	Codice impianto	Tipo impianto	Anno realizzazione	Potenzialità impianto	Residenti serviti	Turisti serviti	Produttivi serviti	AE serviti	AE depurati	Adeguate
PC 270	Assente	Assente	0	0	5	50	0	55	0	no
Totale				0	5	50	0	55	0	

FERRIERE

Colla di Gambaro

3302020016

Dati località

Superficie [km ²]	0,01	Famiglie [n.]	5	AE seconde case [AE]	3
Altitudine [m. s.l.m.]	894	Abitazioni [n.]	10	Addetti equivalenti [AE]	0
Residenti [n.]	8	Edifici [n.]	13	AE turisti [AE]	0
				AE totali [AE]	11

Dati agglomerati a servizio della località

Codice agglomerato	Codice impianto	Tipo impianto	Anno realizzazione	Potenzialità impianto	Residenti serviti	Turisti serviti	Produttivi serviti	AE serviti	AE depurati	Adeguate
PC 271	Assente	Assente	0	0	8	20	0	28	0	no
Totale				0	8	20	0	28	0	

Costa

3302020017

Dati località

Superficie [km ²]	0,01	Famiglie [n.]	8	AE seconde case [AE]	4
Altitudine [m. s.l.m.]	933	Abitazioni [n.]	13	Addetti equivalenti [AE]	0
Residenti [n.]	10	Edifici [n.]	18	AE turisti [AE]	0
				AE totali [AE]	14

Dati agglomerati a servizio della località

Codice agglomerato	Codice impianto	Tipo impianto	Anno realizzazione	Potenzialità impianto	Residenti serviti	Turisti serviti	Produttivi serviti	AE serviti	AE depurati	Adeguate
PC 272	Assente	Assente	0	0	5	30	0	35	0	no
Totale				0	5	30	0	35	0	

FERRIERE

Curletti

3302010012

Dati località

Superficie [km ²]	0,05	Famiglie [n.]	14	AE seconde case [AE]	15
Altitudine [m. s.l.m.]	902	Abitazioni [n.]	46	Addetti equivalenti [AE]	0
Residenti [n.]	16	Edifici [n.]	55	AE turisti [AE]	0
				AE totali [AE]	32

Dati agglomerati a servizio della località

Codice agglomerato	Codice impianto	Tipo impianto	Anno realizzazione	Potenzialità impianto	Residenti serviti	Turisti serviti	Produttivi serviti	AE serviti	AE depurati	Adeguate
PC 275	Assente	Assente	0	0	3	10	0	13	0	no
PC 276	Assente	Assente	0	0	2	15	0	17	0	no
Totale				0	5	25	0	30	0	

Ferriere

3302010013

Dati località

Superficie [km ²]	0,49	Famiglie [n.]	198	AE seconde case [AE]	191
Altitudine [m. s.l.m.]	626	Abitazioni [n.]	584	Addetti equivalenti [AE]	45
Residenti [n.]	220	Edifici [n.]	232	AE turisti [AE]	128
				AE totali [AE]	584

Dati agglomerati a servizio della località

Codice agglomerato	Codice impianto	Tipo impianto	Anno realizzazione	Potenzialità impianto	Residenti serviti	Turisti serviti	Produttivi serviti	AE serviti	AE depurati	Adeguate
PC 278	FA	Depuratore	1998	3.000	300	1.500	13	1.813	1.813	si
PC 311	Assente	Assente	0	0	5	20	0	25	0	no
Totale				3.000	305	1.520	13	1.838	1.813	

FERRIERE

Folli

3302020021

Dati località

Superficie [km ²]	0,04	Famiglie [n.]	15	AE seconde case [AE]	14
Altitudine [m. s.l.m.]	652	Abitazioni [n.]	42	Addetti equivalenti [AE]	1
Residenti [n.]	13	Edifici [n.]	36	AE turisti [AE]	38
				AE totali [AE]	66

Dati agglomerati a servizio della località

Codice agglomerato	Codice impianto	Tipo impianto	Anno realizzazione	Potenzialità impianto	Residenti serviti	Turisti serviti	Produttivi serviti	AE serviti	AE depurati	Adeguate
PC 279	IM	Fossa Imhoff	1986	150	18	58	0	76	76	si.
Totale				150	18	58	0	76	76	

Gambaro

3302010014

Dati località

Superficie [km ²]	0,04	Famiglie [n.]	26	AE seconde case [AE]	22
Altitudine [m. s.l.m.]	864	Abitazioni [n.]	67	Addetti equivalenti [AE]	1
Residenti [n.]	30	Edifici [n.]	67	AE turisti [AE]	0
				AE totali [AE]	53

Dati agglomerati a servizio della località

Codice agglomerato	Codice impianto	Tipo impianto	Anno realizzazione	Potenzialità impianto	Residenti serviti	Turisti serviti	Produttivi serviti	AE serviti	AE depurati	Adeguate
PC 280	IM	Fossa Imhoff	2004	50	28	20	0	48	48	si.
PC 293	Assente	Assente	0	0	3	20	0	23	0	no
Totale				50	31	40	0	71	48	

FERRIERE

Grondone Sopra

3302010015

Dati località

Superficie [km ²]	0,05	Famiglie [n.]	16	AE seconde case [AE]	17
Altitudine [m. s.l.m.]	1.033	Abitazioni [n.]	51	Addetti equivalenti [AE]	1
Residenti [n.]	23	Edifici [n.]	51	AE turisti [AE]	0
				AE totali [AE]	41

Dati agglomerati a servizio della località

Codice agglomerato	Codice impianto	Tipo impianto	Anno realizzazione	Potenzialità impianto	Residenti serviti	Turisti serviti	Produttivi serviti	AE serviti	AE depurati	Adeguate
PC 283	Assente	Assente	0	0	10	85	0	95	0	no
PC 284	Assente	Assente	0	0	4	5	0	9	0	no
PC 285	Assente	Assente	0	0	6	10	0	16	0	no
Totale				0	20	100	0	120	0	

Grondone Sotto

3302010016

Dati località

Superficie [km ²]	0,06	Famiglie [n.]	23	AE seconde case [AE]	24
Altitudine [m. s.l.m.]	961	Abitazioni [n.]	74	Addetti equivalenti [AE]	1
Residenti [n.]	30	Edifici [n.]	70	AE turisti [AE]	13
				AE totali [AE]	68

Dati agglomerati a servizio della località

Codice agglomerato	Codice impianto	Tipo impianto	Anno realizzazione	Potenzialità impianto	Residenti serviti	Turisti serviti	Produttivi serviti	AE serviti	AE depurati	Adeguate
PC 281	IM	Fossa Imhoff	1989	85	22	24	0	46	46	si
PC 282	IM	Fossa Imhoff	2000	50	21	23	0	44	44	si
Totale				135	43	47	0	90	90	

FERRIERE

Guerra

3302010017

Dati località

Superficie [km ²]	0,04	Famiglie [n.]	13	AE seconde case [AE]	17
Altitudine [m. s.l.m.]	790	Abitazioni [n.]	52	Addetti equivalenti [AE]	0
Residenti [n.]	13	Edifici [n.]	52	AE turisti [AE]	13
				AE totali [AE]	43

Dati agglomerati a servizio della località

Codice agglomerato	Codice impianto	Tipo impianto	Anno realizzazione	Potenzialità impianto	Residenti serviti	Turisti serviti	Produttivi serviti	AE serviti	AE depurati	Adeguate
PC 286	Assente	Assente	0	0	15	10	0	25	0	no
Totale				0	15	10	0	25	0	

Lovetti

3302010018

Dati località

Superficie [km ²]	0,02	Famiglie [n.]	9	AE seconde case [AE]	6
Altitudine [m. s.l.m.]	814	Abitazioni [n.]	19	Addetti equivalenti [AE]	1
Residenti [n.]	11	Edifici [n.]	25	AE turisti [AE]	0
				AE totali [AE]	19

Dati agglomerati a servizio della località

Codice agglomerato	Codice impianto	Tipo impianto	Anno realizzazione	Potenzialità impianto	Residenti serviti	Turisti serviti	Produttivi serviti	AE serviti	AE depurati	Adeguate
PC 287	Assente	Assente	0	0	10	40	0	50	0	no
Totale				0	10	40	0	50	0	

FERRIERE

Molinello

3302020022

Dati località

Superficie [km ²]	0,01	Famiglie [n.]	13	AE seconde case [AE]	10
Altitudine [m. s.l.m.]	843	Abitazioni [n.]	30	Addetti equivalenti [AE]	0
Residenti [n.]	14	Edifici [n.]	28	AE turisti [AE]	0
				AE totali [AE]	24

Dati agglomerati a servizio della località

Codice agglomerato	Codice impianto	Tipo impianto	Anno realizzazione	Potenzialità impianto	Residenti serviti	Turisti serviti	Produttivi serviti	AE serviti	AE depurati	Adeguate
PC 288	Assente	Assente	0	0	18	10	0	28	0	no
Totale				0	18	10	0	28	0	

Noce

3302020023

Dati località

Superficie [km ²]	0,02	Famiglie [n.]	11	AE seconde case [AE]	6
Altitudine [m. s.l.m.]	1.009	Abitazioni [n.]	18	Addetti equivalenti [AE]	0
Residenti [n.]	17	Edifici [n.]	27	AE turisti [AE]	0
				AE totali [AE]	23

Dati agglomerati a servizio della località

Codice agglomerato	Codice impianto	Tipo impianto	Anno realizzazione	Potenzialità impianto	Residenti serviti	Turisti serviti	Produttivi serviti	AE serviti	AE depurati	Adeguate
PC 289	Assente	Assente	0	0	7	20	0	27	0	no
Totale				0	7	20	0	27	0	

FERRIERE

Perotti

3302020024

Dati località

Superficie [km ²]	0,02	Famiglie [n.]	10	AE seconde case [AE]	9
Altitudine [m. s.l.m.]	570	Abitazioni [n.]	27	Addetti equivalenti [AE]	0
Residenti [n.]	12	Edifici [n.]	32	AE turisti [AE]	13
				AE totali [AE]	34

Dati agglomerati a servizio della località

Codice agglomerato	Codice impianto	Tipo impianto	Anno realizzazione	Potenzialità impianto	Residenti serviti	Turisti serviti	Produttivi serviti	AE serviti	AE depurati	Adeguate
PC 290	Assente	Assente	0	0	19	11	0	30	0	no
Totale				0	19	11	0	30	0	

Pertuso

3302010019

Dati località

Superficie [km ²]	0,05	Famiglie [n.]	34	AE seconde case [AE]	31
Altitudine [m. s.l.m.]	1.022	Abitazioni [n.]	96	Addetti equivalenti [AE]	0
Residenti [n.]	30	Edifici [n.]	102	AE turisti [AE]	0
				AE totali [AE]	62

Dati agglomerati a servizio della località

Codice agglomerato	Codice impianto	Tipo impianto	Anno realizzazione	Potenzialità impianto	Residenti serviti	Turisti serviti	Produttivi serviti	AE serviti	AE depurati	Adeguate
PC 291	Assente	Assente	0	0	25	15	0	40	0	no
PC 647	Assente	Assente	0	0	17	5	0	22	0	no
Totale				0	42	20	0	62	0	

FERRIERE

Pomarolo

3302020025

Dati località

Superficie [km ²]	0,01	Famiglie [n.]	10	AE seconde case [AE]	6
Altitudine [m. s.l.m.]	734	Abitazioni [n.]	19	Addetti equivalenti [AE]	0
Residenti [n.]	13	Edifici [n.]	18	AE turisti [AE]	0
				AE totali [AE]	19

Dati agglomerati a servizio della località

Codice agglomerato	Codice impianto	Tipo impianto	Anno realizzazione	Potenzialità impianto	Residenti serviti	Turisti serviti	Produttivi serviti	AE serviti	AE depurati	Adeguate
PC 292	Assente	Assente	0	0	14	6	0	20	0	no
Totale				0	14	6	0	20	0	

Prelo

3302020026

Dati località

Superficie [km ²]	0,01	Famiglie [n.]	10	AE seconde case [AE]	6
Altitudine [m. s.l.m.]	882	Abitazioni [n.]	17	Addetti equivalenti [AE]	0
Residenti [n.]	11	Edifici [n.]	22	AE turisti [AE]	0
				AE totali [AE]	17

Dati agglomerati a servizio della località

Codice agglomerato	Codice impianto	Tipo impianto	Anno realizzazione	Potenzialità impianto	Residenti serviti	Turisti serviti	Produttivi serviti	AE serviti	AE depurati	Adeguate
PC 293	Assente	Assente	0	0	3	20	0	23	0	no
Totale				0	3	20	0	23	0	

FERRIERE

Pronzali

3302020027

Dati località

Superficie [km ²]	0,01	Famiglie [n.]	13	AE seconde case [AE]	7
Altitudine [m. s.l.m.]	580	Abitazioni [n.]	20	Addetti equivalenti [AE]	0
Residenti [n.]	18	Edifici [n.]	14	AE turisti [AE]	0
				AE totali [AE]	25

Dati agglomerati a servizio della località

Codice agglomerato	Codice impianto	Tipo impianto	Anno realizzazione	Potenzialità impianto	Residenti serviti	Turisti serviti	Produttivi serviti	AE serviti	AE depurati	Adeguate
PC 294	Assente	Assente	0	0	25	15	0	40	0	no
Totale				0	25	15	0	40	0	

Proverasso

3302020028

Dati località

Superficie [km ²]	0,02	Famiglie [n.]	6	AE seconde case [AE]	6
Altitudine [m. s.l.m.]	549	Abitazioni [n.]	18	Addetti equivalenti [AE]	0
Residenti [n.]	11	Edifici [n.]	18	AE turisti [AE]	0
				AE totali [AE]	17

Dati agglomerati a servizio della località

Codice agglomerato	Codice impianto	Tipo impianto	Anno realizzazione	Potenzialità impianto	Residenti serviti	Turisti serviti	Produttivi serviti	AE serviti	AE depurati	Adeguate
PC 295	Assente	Assente	0	0	4	15	0	19	0	no
Totale				0	4	15	0	19	0	

FERRIERE

Retorto

3302010020

Dati località

Superficie [km ²]	0,02	Famiglie [n.]	9	AE seconde case [AE]	13
Altitudine [m. s.l.m.]	950	Abitazioni [n.]	40	Addetti equivalenti [AE]	0
Residenti [n.]	10	Edifici [n.]	44	AE turisti [AE]	0
				AE totali [AE]	23

Dati agglomerati a servizio della località

Codice agglomerato	Codice impianto	Tipo impianto	Anno realizzazione	Potenzialità impianto	Residenti serviti	Turisti serviti	Produttivi serviti	AE serviti	AE depurati	Adeguate
PC 296	Assente	Assente	0	0	10	30	0	40	0	no
Totale				0	10	30	0	40	0	

Rocca

3302010021

Dati località

Superficie [km ²]	0,02	Famiglie [n.]	10	AE seconde case [AE]	9
Altitudine [m. s.l.m.]	778	Abitazioni [n.]	27	Addetti equivalenti [AE]	0
Residenti [n.]	22	Edifici [n.]	28	AE turisti [AE]	0
				AE totali [AE]	31

Dati agglomerati a servizio della località

Codice agglomerato	Codice impianto	Tipo impianto	Anno realizzazione	Potenzialità impianto	Residenti serviti	Turisti serviti	Produttivi serviti	AE serviti	AE depurati	Adeguate
PC 297	Assente	Assente	0	0	10	150	0	160	0	no
Totale				0	10	150	0	160	0	

FERRIERE

Rocconi

3302020029

Dati località

Superficie [km ²]	0,02	Famiglie [n.]	14	AE seconde case [AE]	15
Altitudine [m. s.l.m.]	849	Abitazioni [n.]	45	Addetti equivalenti [AE]	0
Residenti [n.]	11	Edifici [n.]	40	AE turisti [AE]	0
				AE totali [AE]	26

Dati agglomerati a servizio della località

Codice agglomerato	Codice impianto	Tipo impianto	Anno realizzazione	Potenzialità impianto	Residenti serviti	Turisti serviti	Produttivi serviti	AE serviti	AE depurati	Adeguate
PC 298	Assente	Assente	0	0	20	20	0	40	0	no
Totale				0	20	20	0	40	0	

Roffi

3302020030

Dati località

Superficie [km ²]	0,01	Famiglie [n.]	9	AE seconde case [AE]	6
Altitudine [m. s.l.m.]	884	Abitazioni [n.]	17	Addetti equivalenti [AE]	0
Residenti [n.]	13	Edifici [n.]	18	AE turisti [AE]	0
				AE totali [AE]	19

Dati agglomerati a servizio della località

Codice agglomerato	Codice impianto	Tipo impianto	Anno realizzazione	Potenzialità impianto	Residenti serviti	Turisti serviti	Produttivi serviti	AE serviti	AE depurati	Adeguate
PC 299	Assente	Assente	0	0	19	5	0	24	0	no
Totale				0	19	5	0	24	0	

FERRIERE

Rompeggio

3302010022

Dati località

Superficie [km ²]	0,03	Famiglie [n.]	16	AE seconde case [AE]	16
Altitudine [m. s.l.m.]	816	Abitazioni [n.]	50	Addetti equivalenti [AE]	5
Residenti [n.]	25	Edifici [n.]	39	AE turisti [AE]	13
				AE totali [AE]	59

Dati agglomerati a servizio della località

Codice agglomerato	Codice impianto	Tipo impianto	Anno realizzazione	Potenzialità impianto	Residenti serviti	Turisti serviti	Produttivi serviti	AE serviti	AE depurati	Adeguatezza
PC 300	IM	Fossa Imhoff	1985	60	35	21	0	56	56	si.
Totale				60	35	21	0	56	56	

Salsominore

3302010023

Dati località

Superficie [km ²]	0,04	Famiglie [n.]	40	AE seconde case [AE]	18
Altitudine [m. s.l.m.]	390	Abitazioni [n.]	54	Addetti equivalenti [AE]	8
Residenti [n.]	50	Edifici [n.]	51	AE turisti [AE]	26
				AE totali [AE]	102

Dati agglomerati a servizio della località

Codice agglomerato	Codice impianto	Tipo impianto	Anno realizzazione	Potenzialità impianto	Residenti serviti	Turisti serviti	Produttivi serviti	AE serviti	AE depurati	Adeguatezza
PC 302	IM	Fossa Imhoff	1981	220	70	16	0	86	86	si.
Totale				220	70	16	0	86	86	

FERRIERE

San Gregorio

3302010024

Dati località

Superficie [km ²]	0,03	Famiglie [n.]	17	AE seconde case [AE]	11
Altitudine [m. s.l.m.]	722	Abitazioni [n.]	33	Addetti equivalenti [AE]	0
Residenti [n.]	17	Edifici [n.]	28	AE turisti [AE]	0
				AE totali [AE]	28

Dati agglomerati a servizio della località

Codice agglomerato	Codice impianto	Tipo impianto	Anno realizzazione	Potenzialità impianto	Residenti serviti	Turisti serviti	Produttivi serviti	AE serviti	AE depurati	Adeguate
PC 301	Assente	Assente	0	0	10	50	0	60	0	no
Totale				0	10	50	0	60	0	

Sarmadasco

3302020032

Dati località

Superficie [km ²]	0,03	Famiglie [n.]	13	AE seconde case [AE]	8
Altitudine [m. s.l.m.]	687	Abitazioni [n.]	25	Addetti equivalenti [AE]	0
Residenti [n.]	13	Edifici [n.]	27	AE turisti [AE]	0
				AE totali [AE]	21

Dati agglomerati a servizio della località

Codice agglomerato	Codice impianto	Tipo impianto	Anno realizzazione	Potenzialità impianto	Residenti serviti	Turisti serviti	Produttivi serviti	AE serviti	AE depurati	Adeguate
PC 303	Assente	Assente	0	0	3	15	0	18	0	no
Totale				0	3	15	0	18	0	

FERRIERE

Selva

3302010025

Dati località

Superficie [km ²]	0,08	Famiglie [n.]	45	AE seconde case [AE]	42
Altitudine [m. s.l.m.]	1.107	Abitazioni [n.]	130	Addetti equivalenti [AE]	2
Residenti [n.]	49	Edifici [n.]	107	AE turisti [AE]	13
				AE totali [AE]	106

Dati agglomerati a servizio della località

Codice agglomerato	Codice impianto	Tipo impianto	Anno realizzazione	Potenzialità impianto	Residenti serviti	Turisti serviti	Produttivi serviti	AE serviti	AE depurati	Adeguate
PC 304	IM	Fossa Imhoff	2005	150	14	10	0	24	24	si
PC 304	IM	Fossa Imhoff	2005	150	40	60	0	100	100	si
PC 304	IM	Fossa Imhoff	2011	30	15	8	0	23	23	si
Totale				330	69	78	0	147	147	

Solaro

3302010026

Dati località

Superficie [km ²]	0,06	Famiglie [n.]	29	AE seconde case [AE]	16
Altitudine [m. s.l.m.]	1.037	Abitazioni [n.]	50	Addetti equivalenti [AE]	0
Residenti [n.]	33	Edifici [n.]	68	AE turisti [AE]	0
				AE totali [AE]	50

Dati agglomerati a servizio della località

Codice agglomerato	Codice impianto	Tipo impianto	Anno realizzazione	Potenzialità impianto	Residenti serviti	Turisti serviti	Produttivi serviti	AE serviti	AE depurati	Adeguate
PC 305	Assente	Assente	0	0	10	50	0	60	0	no
Totale				0	10	50	0	60	0	

FERRIERE

Taravelli

3302020033

Dati località

Superficie [km ²]	0,01	Famiglie [n.]	9	AE seconde case [AE]	5
Altitudine [m. s.l.m.]	787	Abitazioni [n.]	16	Addetti equivalenti [AE]	0
Residenti [n.]	12	Edifici [n.]	15	AE turisti [AE]	0
				AE totali [AE]	17

Dati agglomerati a servizio della località

Codice agglomerato	Codice impianto	Tipo impianto	Anno realizzazione	Potenzialità impianto	Residenti serviti	Turisti serviti	Produttivi serviti	AE serviti	AE depurati	Adeguate
PC 306	Assente	Assente	0	0	3	20	0	23	0	no
Totale				0	3	20	0	23	0	

Toni

3302020035

Dati località

Superficie [km ²]	0,04	Famiglie [n.]	12	AE seconde case [AE]	12
Altitudine [m. s.l.m.]	697	Abitazioni [n.]	38	Addetti equivalenti [AE]	0
Residenti [n.]	22	Edifici [n.]	38	AE turisti [AE]	0
				AE totali [AE]	34

Dati agglomerati a servizio della località

Codice agglomerato	Codice impianto	Tipo impianto	Anno realizzazione	Potenzialità impianto	Residenti serviti	Turisti serviti	Produttivi serviti	AE serviti	AE depurati	Adeguate
PC 239	Assente	Assente	0	0	5	15	0	20	0	no
PC 308	Assente	Assente	0	0	5	30	0	35	0	no
Totale				0	10	45	0	55	0	

FERRIERE

Tornarezza

3302010027

Dati località

Superficie [km ²]	0,03	Famiglie [n.]	21	AE seconde case [AE]	16
Altitudine [m. s.l.m.]	866	Abitazioni [n.]	48	Addetti equivalenti [AE]	0
Residenti [n.]	33	Edifici [n.]	59	AE turisti [AE]	0
				AE totali [AE]	49

Dati agglomerati a servizio della località

Codice agglomerato	Codice impianto	Tipo impianto	Anno realizzazione	Potenzialità impianto	Residenti serviti	Turisti serviti	Produttivi serviti	AE serviti	AE depurati	Adeguate
PC 309	Assente	Assente	0	0	10	20	0	30	0	no
Totale				0	10	20	0	30	0	

Torrio Casetta

3302010028

Dati località

Superficie [km ²]	0,08	Famiglie [n.]	30	AE seconde case [AE]	25
Altitudine [m. s.l.m.]	1.096	Abitazioni [n.]	77	Addetti equivalenti [AE]	0
Residenti [n.]	31	Edifici [n.]	95	AE turisti [AE]	0
				AE totali [AE]	56

Dati agglomerati a servizio della località

Codice agglomerato	Codice impianto	Tipo impianto	Anno realizzazione	Potenzialità impianto	Residenti serviti	Turisti serviti	Produttivi serviti	AE serviti	AE depurati	Adeguate
PC 310	Assente	Assente	0	0	44	33	0	77	0	no
Totale				0	44	33	0	77	0	

FERRIERE

Vaio

3302020037

Dati località

Superficie [km ²]	0,06	Famiglie [n.]	19	AE seconde case [AE]	24
Altitudine [m. s.l.m.]	761	Abitazioni [n.]	73	Addetti equivalenti [AE]	0
Residenti [n.]	21	Edifici [n.]	77	AE turisti [AE]	0
				AE totali [AE]	45

Dati agglomerati a servizio della località

Codice agglomerato	Codice impianto	Tipo impianto	Anno realizzazione	Potenzialità impianto	Residenti serviti	Turisti serviti	Produttivi serviti	AE serviti	AE depurati	Adeguate
PC 312	Assente	Assente	0	0	15	20	0	35	0	no
Totale				0	15	20	0	35	0	

Villa

3302020038

Dati località

Superficie [km ²]	0,02	Famiglie [n.]	10	AE seconde case [AE]	11
Altitudine [m. s.l.m.]	860	Abitazioni [n.]	34	Addetti equivalenti [AE]	0
Residenti [n.]	11	Edifici [n.]	40	AE turisti [AE]	0
				AE totali [AE]	22

Dati agglomerati a servizio della località

Codice agglomerato	Codice impianto	Tipo impianto	Anno realizzazione	Potenzialità impianto	Residenti serviti	Turisti serviti	Produttivi serviti	AE serviti	AE depurati	Adeguate
PC 313	Assente	Assente	0	0	15	20	0	35	0	no
Totale				0	15	20	0	35	0	

FIORENZUOLA D'ARDA

Codice ISTAT 033021



DATI STRUTTURALI

INDICATORI

Superficie comunale [km ²]	60	Località totali [n.]	13
Altitudine capoluogo [m s.l.m.]	80	Località non servite [n.]	8
Densità demografica [ab/km ²]	249	Impianti totali [n.]	3
Residenti al 2001 [n.]	13.339	Impianti non adeguati [n.]	0
Residenti al 2011 [n.]	14.886	Scarichi liberi [n.]	0
Famiglie [n.]	5.499	Abitanti equivalenti totali [AE n.]	23.881
Abitanti [n.]	6.040	AE serviti da rete fognaria [AE n.]	20.636
Edifici [n.]	2.229	AE serviti da rete fognaria [AE %]	86,41
Stato rilievo	R	AE serviti da depurazione [AE n.]	20.471
Lunghezza rete [m]	73,25	AE serviti da depurazione [AE %]	85,72
		AE depurati adeguati [AE n.]	20.471
		AE depurati adeguati [AE %]	85,72

FIORENZUOLA D'ARDA

Baselicaduce

3302110001

Dati località

Superficie [km ²]	0,08	Famiglie [n.]	40	AE seconde case [AE]	13
Altitudine [m. s.l.m.]	61	Abitazioni [n.]	40	Addetti equivalenti [AE]	6
Residenti [n.]	114	Edifici [n.]	40	AE turisti [AE]	88
				AE totali [AE]	222

Dati agglomerati a servizio della località

Codice agglomerato	Codice impianto	Tipo impianto	Anno realizzazione	Potenzialità impianto	Residenti serviti	Turisti serviti	Produttivi serviti	AE serviti	AE depurati	Adeguatezza
PC 314	IM	Fosse Imhoff	1974	200	69	0	0	69	69	si.
Totale				200	69	0	0	69	69	

Bonfanta

3302120014

Dati località

Superficie [km ²]	0,02	Famiglie [n.]	28	AE seconde case [AE]	10
Altitudine [m. s.l.m.]	73	Abitazioni [n.]	30	Addetti equivalenti [AE]	0
Residenti [n.]	71	Edifici [n.]	27	AE turisti [AE]	0
				AE totali [AE]	81

Dati agglomerati a servizio della località

Codice agglomerato	Codice impianto	Tipo impianto	Anno realizzazione	Potenzialità impianto	Residenti serviti	Turisti serviti	Produttivi serviti	AE serviti	AE depurati	Adeguatezza
PC 315S	FAP	puratore con defosfatizzanti	2002	21.500	15.334	0	638	15.972	15.972	si.
Totale				21.500	15.334	0	638	15.972	15.972	

FIORENZUOLA D'ARDA

Fiorenzuola d'Arda

3302110002

Dati località

Superficie [km ²]	4,43	Famiglie [n.]	5.285	AE seconde case [AE]	1.897
Altitudine [m. s.l.m.]	80	Abitazioni [n.]	5.795	Addetti equivalenti [AE]	2.036
Residenti [n.]	13.173	Edifici [n.]	2.029	AE turisti [AE]	3.432
				AE totali [AE]	20.537

Dati agglomerati a servizio della località

Codice agglomerato	Codice impianto	Tipo impianto	Anno realizzazione	Potenzialità impianto	Residenti serviti	Turisti serviti	Produttivi serviti	AE serviti	AE depurati	Adeguatezza
PC 315S	FAP	puratore con defosfatizzanti	2002	21.500	15.334	0	638	15.972	15.972	si
Totale				21.500	15.334	0	638	15.972	15.972	

Madonna Cinque Vie

3302120011

Dati località

Superficie [km ²]	0,05	Famiglie [n.]	27	AE seconde case [AE]	10
Altitudine [m. s.l.m.]	88	Abitazioni [n.]	31	Addetti equivalenti [AE]	1
Residenti [n.]	75	Edifici [n.]	20	AE turisti [AE]	0
				AE totali [AE]	86

Dati agglomerati a servizio della località

Codice agglomerato	Codice impianto	Tipo impianto	Anno realizzazione	Potenzialità impianto	Residenti serviti	Turisti serviti	Produttivi serviti	AE serviti	AE depurati	Adeguatezza
PC 315S	FAP	puratore con defosfatizzanti	2002	21.500	15.334	0	638	15.972	15.972	si
Totale				21.500	15.334	0	638	15.972	15.972	

FIORENZUOLA D'ARDA

San Protaso

3302110003

Dati località

Superficie [km ²]	0,12	Famiglie [n.]	57	AE seconde case [AE]	25
Altitudine [m. s.l.m.]	86	Abitazioni [n.]	78	Addetti equivalenti [AE]	12
Residenti [n.]	129	Edifici [n.]	51	AE turisti [AE]	176
				AE totali [AE]	342

Dati agglomerati a servizio della località

Codice agglomerato	Codice impianto	Tipo impianto	Anno realizzazione	Potenzialità impianto	Residenti serviti	Turisti serviti	Produttivi serviti	AE serviti	AE depurati	Adeguatezza
PC316S	FA	Depuratore	1973	200	116	12	0	128	128	si.
Totale				200	116	12	0	128	128	

GAZZOLA

Codice ISTAT 033022



DATI STRUTTURALI

INDICATORI

<i>Superficie comunale [km²]</i>	44	<i>Località totali [n.]</i>	10
<i>Altitudine capoluogo [m s.l.m.]</i>	139	<i>Località non servite [n.]</i>	2
<i>Densità demografica [ab/km²]</i>	45	<i>Impianti totali [n.]</i>	9
<i>Residenti al 2001 [n.]</i>	1.676	<i>Impianti non adeguati [n.]</i>	1
<i>Residenti al 2011 [n.]</i>	1.999	<i>Scarichi liberi [n.]</i>	0
<i>Famiglie [n.]</i>	473	<i>Abitanti equivalenti totali [AE n.]</i>	3.410
<i>Abitanti [n.]</i>	538	<i>AE serviti da rete fognaria [AE n.]</i>	1.426
<i>Edifici [n.]</i>	592	<i>AE serviti da rete fognaria [AE %]</i>	41,82
<i>Stato rilievo</i>	PR	<i>AE serviti da depurazione [AE n.]</i>	1.396
<i>Lunghezza rete [m]</i>	15,92	<i>AE serviti da depurazione [AE %]</i>	40,94
		<i>AE depurati adeguati [AE n.]</i>	1.142
		<i>AE depurati adeguati [AE %]</i>	33,49

GAZZOLA

Canneto Sopra

3302220003

Dati località

Superficie [km ²]	0,06	Famiglie [n.]	29	AE seconde case [AE]	8
Altitudine [m. s.l.m.]	114	Abitazioni [n.]	24	Addetti equivalenti [AE]	2
Residenti [n.]	79	Edifici [n.]	31	AE turisti [AE]	0
				AE totali [AE]	89

Dati agglomerati a servizio della località

Codice agglomerato	Codice impianto	Tipo impianto	Anno realizzazione	Potenzialità impianto	Residenti serviti	Turisti serviti	Produttivi serviti	AE serviti	AE depurati	Adeguate
PC 318	FA	depuratore	1990	150	120	15	0	135	135	si.
Totale				150	120	15	0	135	135	

Canneto Sotto

3302220004

Dati località

Superficie [km ²]	0,03	Famiglie [n.]	13	AE seconde case [AE]	6
Altitudine [m. s.l.m.]	109	Abitazioni [n.]	17	Addetti equivalenti [AE]	14
Residenti [n.]	32	Edifici [n.]	23	AE turisti [AE]	164
				AE totali [AE]	215

Dati agglomerati a servizio della località

Codice agglomerato	Codice impianto	Tipo impianto	Anno realizzazione	Potenzialità impianto	Residenti serviti	Turisti serviti	Produttivi serviti	AE serviti	AE depurati	Adeguate
PC 318	FA	depuratore	1990	150	120	15	0	135	135	si.
Totale				150	120	15	0	135	135	

GAZZOLA

Castelletto

3302220006

Dati località

Superficie [km ²]	0,03	Famiglie [n.]	11	AE seconde case [AE]	3
Altitudine [m. s.l.m.]	173	Abitazioni [n.]	10	Addetti equivalenti [AE]	1
Residenti [n.]	32	Edifici [n.]	17	AE turisti [AE]	0
				AE totali [AE]	36

Dati agglomerati a servizio della località

Codice agglomerato	Codice impianto	Tipo impianto	Anno realizzazione	Potenzialità impianto	Residenti serviti	Turisti serviti	Produttivi serviti	AE serviti	AE depurati	Adeguatezza
PC 321	IM	Fossa Imhoff	2005	40	27	0	0	27	27	si.
Totale				40	27	0	0	27	27	

Gazzola

3302210001

Dati località

Superficie [km ²]	0,32	Famiglie [n.]	160	AE seconde case [AE]	52
Altitudine [m. s.l.m.]	139	Abitazioni [n.]	157	Addetti equivalenti [AE]	66
Residenti [n.]	384	Edifici [n.]	178	AE turisti [AE]	20
				AE totali [AE]	522

Dati agglomerati a servizio della località

Codice agglomerato	Codice impianto	Tipo impianto	Anno realizzazione	Potenzialità impianto	Residenti serviti	Turisti serviti	Produttivi serviti	AE serviti	AE depurati	Adeguatezza
PC 319	IM	Fossa Imhoff	1986	250	227	13	80	320	320	no
PC 320	IM	Fossa Imhoff	1986	250	110	10	0	120	120	si.
Totale				500	337	23	80	440	440	

GAZZOLA

Momeliano

3302210002

Dati località

Superficie [km ²]	0,18	Famiglie [n.]	46	AE seconde case [AE]	28
Altitudine [m. s.l.m.]	332	Abitazioni [n.]	84	Addetti equivalenti [AE]	7
Residenti [n.]	99	Edifici [n.]	81	AE turisti [AE]	0
				AE totali [AE]	133

Dati agglomerati a servizio della località

Codice agglomerato	Codice impianto	Tipo impianto	Anno realizzazione	Potenzialità impianto	Residenti serviti	Turisti serviti	Produttivi serviti	AE serviti	AE depurati	Adeguate
PC 322	IM	Fossa Imhoff	1996	300	83	68	0	151	151	si.
Totale				300	83	68	0	151	151	

Pretta

3302220008

Dati località

Superficie [km ²]	0,46	Famiglie [n.]	63	AE seconde case [AE]	23
Altitudine [m. s.l.m.]	145	Abitazioni [n.]	69	Addetti equivalenti [AE]	1
Residenti [n.]	175	Edifici [n.]	81	AE turisti [AE]	0
				AE totali [AE]	199

Dati agglomerati a servizio della località

Codice agglomerato	Codice impianto	Tipo impianto	Anno realizzazione	Potenzialità impianto	Residenti serviti	Turisti serviti	Produttivi serviti	AE serviti	AE depurati	Adeguate
PC 323	FA	Fanghi attivi	2008	300	204	55	0	259	259	si.
PC 678	FA	Depuratore	2008	400	184	128	0	312	312	si.
Totale				700	388	183	0	571	571	

GAZZOLA

Rezzanello

3302210003

Dati località

Superficie [km ²]	0,15	Famiglie [n.]	35	AE seconde case [AE]	20
Altitudine [m. s.l.m.]	374	Abitazioni [n.]	60	Addetti equivalenti [AE]	5
Residenti [n.]	97	Edifici [n.]	58	AE turisti [AE]	82
				AE totali [AE]	204

Dati agglomerati a servizio della località

Codice agglomerato	Codice impianto	Tipo impianto	Anno realizzazione	Potenzialità impianto	Residenti serviti	Turisti serviti	Produttivi serviti	AE serviti	AE depurati	Adeguate
PC 324	IM	Fossa Imhoff	1996	300	81	85	0	166	166	si.
Totale				300	81	85	0	166	166	

Tuna

3302220010

Dati località

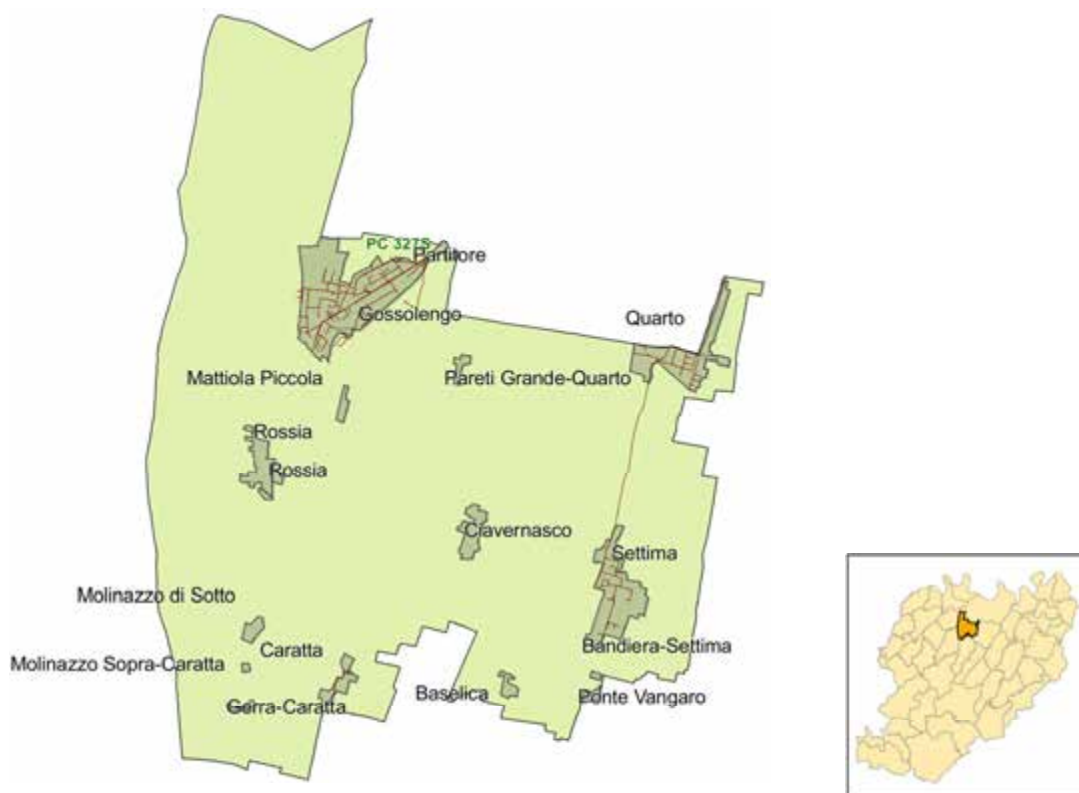
Superficie [km ²]	0,25	Famiglie [n.]	91	AE seconde case [AE]	30
Altitudine [m. s.l.m.]	98	Abitazioni [n.]	91	Addetti equivalenti [AE]	11
Residenti [n.]	273	Edifici [n.]	102	AE turisti [AE]	245
				AE totali [AE]	559

Dati agglomerati a servizio della località

Codice agglomerato	Codice impianto	Tipo impianto	Anno realizzazione	Potenzialità impianto	Residenti serviti	Turisti serviti	Produttivi serviti	AE serviti	AE depurati	Adeguate
PC 326	FA	Fanghi attivi	2008	350	269	50	0	319	319	si.
Totale				350	269	50	0	319	319	

GOSSOLENGO

Codice ISTAT 033023



DATI STRUTTURALI

INDICATORI

<i>Superficie comunale [km²]</i>	31	<i>Località totali [n.]</i>	15
<i>Altitudine capoluogo [m s.l.m.]</i>	86	<i>Località non servite [n.]</i>	11
<i>Densità demografica [ab/km²]</i>	173	<i>Impianti totali [n.]</i>	2
<i>Residenti al 2001 [n.]</i>	3.763	<i>Impianti non adeguati [n.]</i>	0
<i>Residenti al 2011 [n.]</i>	5.431	<i>Scarichi liberi [n.]</i>	0
<i>Famiglie [n.]</i>	1.534	<i>Abitanti equivalenti totali [AE n.]</i>	7.736
<i>Abitanti [n.]</i>	2.354	<i>AE serviti da rete fognaria [AE n.]</i>	6.420
<i>Edifici [n.]</i>	770	<i>AE serviti da rete fognaria [AE %]</i>	82,99
<i>Stato rilievo</i>	R	<i>AE serviti da depurazione [AE n.]</i>	6.391
<i>Lunghezza rete [m]</i>	24,96	<i>AE serviti da depurazione [AE %]</i>	82,61
		<i>AE depurati adeguati [AE n.]</i>	6.392
		<i>AE depurati adeguati [AE %]</i>	82,63

GOSSOLENGO

Caratta

3302310001

Dati località

Superficie [km ²]	0,07	Famiglie [n.]	19	AE seconde case [AE]	10
Altitudine [m. s.l.m.]	113	Abitazioni [n.]	32	Addetti equivalenti [AE]	2
Residenti [n.]	55	Edifici [n.]	23	AE turisti [AE]	66
				AE totali [AE]	133

Dati agglomerati a servizio della località

Codice agglomerato	Codice impianto	Tipo impianto	Anno realizzazione	Potenzialità impianto	Residenti serviti	Turisti serviti	Produttivi serviti	AE serviti	AE depurati	Adeguate
PC 328S	IM	Fossa Imhoff	2004	200	113	0	0	113	113	si.
Totale				200	113	0	0	113	113	

Gossolengo

3302310002

Dati località

Superficie [km ²]	0,95	Famiglie [n.]	1.000	AE seconde case [AE]	497
Altitudine [m. s.l.m.]	86	Abitazioni [n.]	1.518	Addetti equivalenti [AE]	238
Residenti [n.]	3.383	Edifici [n.]	428	AE turisti [AE]	329
				AE totali [AE]	4.448

Dati agglomerati a servizio della località

Codice agglomerato	Codice impianto	Tipo impianto	Anno realizzazione	Potenzialità impianto	Residenti serviti	Turisti serviti	Produttivi serviti	AE serviti	AE depurati	Adeguate
PC 327S	FA	Depuratore	1985	4.000	3.356	0	20	3.376	3.376	si.
Totale				4.000	3.356	0	20	3.376	3.376	

GOSSOLENGO

Quarto

3302310003

Dati località

Superficie [km ²]	0,34	Famiglie [n.]	321	AE seconde case [AE]	165
Altitudine [m. s.l.m.]	85	Abitazioni [n.]	505	Addetti equivalenti [AE]	93
Residenti [n.]	1.113	Edifici [n.]	167	AE turisti [AE]	242
				AE totali [AE]	1.613

Dati agglomerati a servizio della località

Codice agglomerato	Codice impianto	Tipo impianto	Anno realizzazione	Potenzialità impianto	Residenti serviti	Turisti serviti	Produttivi serviti	AE serviti	AE depurati	Adeguate
PC 484S	FAT	Depuratore+terziario	2005	163.333	108.121	0	51.649	159.770	159.770	si
Totale				163.333	108.121	0	51.649	159.770	159.770	

Settima

3302310004

Dati località

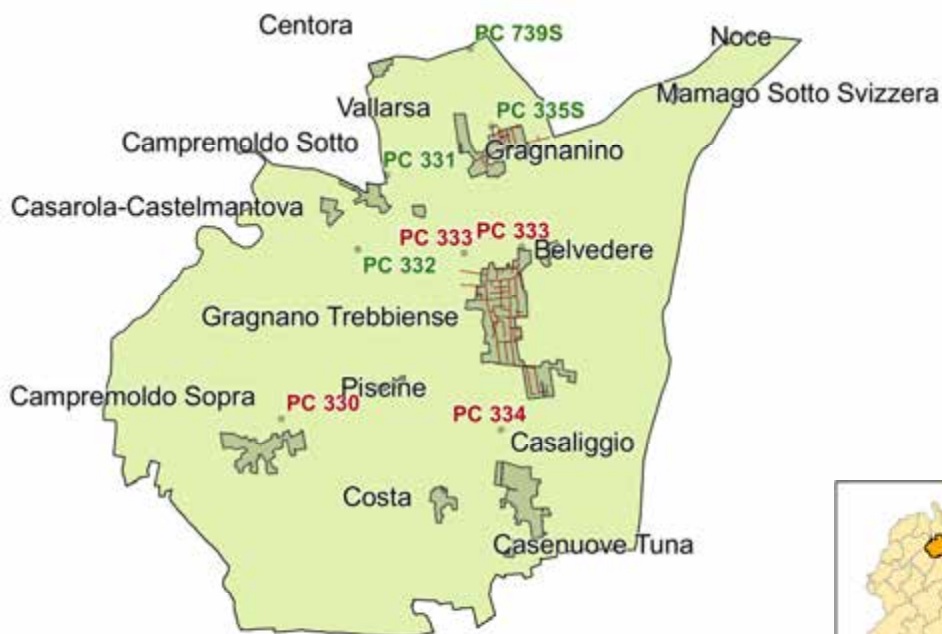
Superficie [km ²]	0,40	Famiglie [n.]	103	AE seconde case [AE]	51
Altitudine [m. s.l.m.]	97	Abitazioni [n.]	155	Addetti equivalenti [AE]	77
Residenti [n.]	336	Edifici [n.]	96	AE turisti [AE]	351
				AE totali [AE]	815

Dati agglomerati a servizio della località

Codice agglomerato	Codice impianto	Tipo impianto	Anno realizzazione	Potenzialità impianto	Residenti serviti	Turisti serviti	Produttivi serviti	AE serviti	AE depurati	Adeguate
PC 484S	FAT	Depuratore+terziario	2005	163.333	108.121	0	51.649	159.770	159.770	si
Totale				163.333	108.121	0	51.649	159.770	159.770	

GRAGNANO TREBBIENSE

Codice ISTAT 033024



DATI STRUTTURALI

INDICATORI

<i>Superficie comunale [km²]</i>	35	<i>Località totali [n.]</i>	14
<i>Altitudine capoluogo [m s.l.m.]</i>	82	<i>Località non servite [n.]</i>	6
<i>Densità demografica [ab/km²]</i>	127	<i>Impianti totali [n.]</i>	7
<i>Residenti al 2001 [n.]</i>	3.470	<i>Impianti non adeguati [n.]</i>	4
<i>Residenti al 2011 [n.]</i>	4.386	<i>Scarichi liberi [n.]</i>	1
<i>Famiglie [n.]</i>	1.349	<i>Abitanti equivalenti totali [AE n.]</i>	6.025
<i>Abitanti [n.]</i>	1.667	<i>AE serviti da rete fognaria [AE n.]</i>	3.004
<i>Edifici [n.]</i>	959	<i>AE serviti da rete fognaria [AE %]</i>	49,86
<i>Stato rilievo</i>	R	<i>AE serviti da depurazione [AE n.]</i>	3.001
<i>Lunghezza rete [m]</i>	12,93	<i>AE serviti da depurazione [AE %]</i>	49,81
		<i>AE depurati adeguati [AE n.]</i>	395
		<i>AE depurati adeguati [AE %]</i>	6,56

GRAGNANO TREBBIENSE

Campremoldo Sopra

3302410001

Dati località

Superficie [km ²]	0,23	Famiglie [n.]	137	AE seconde case [AE]	60
Altitudine [m. s.l.m.]	89	Abitazioni [n.]	182	Addetti equivalenti [AE]	10
Residenti [n.]	363	Edifici [n.]	141	AE turisti [AE]	26
				AE totali [AE]	458

Dati agglomerati a servizio della località

Codice agglomerato	Codice impianto	Tipo impianto	Anno realizzazione	Potenzialità impianto	Residenti serviti	Turisti serviti	Produttivi serviti	AE serviti	AE depurati	Adeguate
PC 330	IM	Fossa Imhoff	1992	360	227	0	0	227	227	no
Totale				360	227	0	0	227	227	

Campremoldo Sotto

3302410002

Dati località

Superficie [km ²]	0,08	Famiglie [n.]	51	AE seconde case [AE]	20
Altitudine [m. s.l.m.]	81	Abitazioni [n.]	62	Addetti equivalenti [AE]	3
Residenti [n.]	137	Edifici [n.]	43	AE turisti [AE]	128
				AE totali [AE]	288

Dati agglomerati a servizio della località

Codice agglomerato	Codice impianto	Tipo impianto	Anno realizzazione	Potenzialità impianto	Residenti serviti	Turisti serviti	Produttivi serviti	AE serviti	AE depurati	Adeguate
PC 331	IM	Fossa Imhoff	1999	300	108	50	0	158	158	sì
Totale				300	108	50	0	158	158	

GRAGNANO TREBBIENSE

Casaliggio

3302410003

Dati località

Superficie [km ²]	0,28	Famiglie [n.]	149	AE seconde case [AE]	64
Altitudine [m. s.l.m.]	89	Abitazioni [n.]	197	Addetti equivalenti [AE]	15
Residenti [n.]	460	Edifici [n.]	138	AE turisti [AE]	179
				AE totali [AE]	719

Dati agglomerati a servizio della località

Codice agglomerato	Codice impianto	Tipo impianto	Anno realizzazione	Potenzialità impianto	Residenti serviti	Turisti serviti	Produttivi serviti	AE serviti	AE depurati	Adeguate
PC 334	IM	Fossa Imhoff	1986	500	364	88	0	452	452	no
Totale				500	364	88	0	452	452	

Casarola-Castelmantova

3302420002

Dati località

Superficie [km ²]	0,05	Famiglie [n.]	14	AE seconde case [AE]	6
Altitudine [m. s.l.m.]	82	Abitazioni [n.]	17	Addetti equivalenti [AE]	0
Residenti [n.]	38	Edifici [n.]	9	AE turisti [AE]	0
				AE totali [AE]	44

Dati agglomerati a servizio della località

Codice agglomerato	Codice impianto	Tipo impianto	Anno realizzazione	Potenzialità impianto	Residenti serviti	Turisti serviti	Produttivi serviti	AE serviti	AE depurati	Adeguate
PC 331	IM	Fossa Imhoff	1999	300	108	50	0	158	158	sì
Totale				300	108	50	0	158	158	

GRAGNANO TREBBIENSE

Case sparse

3302440001

Dati località

Superficie [km ²]	-	Famiglie [n.]	217	AE seconde case [AE]	97
Altitudine [m. s.l.m.]	0	Abitazioni [n.]	297	Addetti equivalenti [AE]	212
Residenti [n.]	605	Edifici [n.]	199	AE turisti [AE]	102
				AE totali [AE]	1.017

Dati agglomerati a servizio della località

Codice agglomerato	Codice impianto	Tipo impianto	Anno realizzazione	Potenzialità impianto	Residenti serviti	Turisti serviti	Produttivi serviti	AE serviti	AE depurati	Adeguatezza
PC 332	IM	Fossa Imhoff	1999	80	15	10	0	25	25	si.
Totale				80	15	10	0	25	25	

Costa

3302420006

Dati località

Superficie [km ²]	0,06	Famiglie [n.]	29	AE seconde case [AE]	13
Altitudine [m. s.l.m.]	91	Abitazioni [n.]	41	Addetti equivalenti [AE]	4
Residenti [n.]	86	Edifici [n.]	37	AE turisti [AE]	0
				AE totali [AE]	104

Dati agglomerati a servizio della località

Codice agglomerato	Codice impianto	Tipo impianto	Anno realizzazione	Potenzialità impianto	Residenti serviti	Turisti serviti	Produttivi serviti	AE serviti	AE depurati	Adeguatezza
PC 336	Assente	Assente	0	0	67	0	0	67	0	no
Totale				0	67	0	0	67	0	

GRAGNANO TREBBIENSE

Gragnanino

3302410005

Dati località

Superficie [km ²]	0,26	Famiglie [n.]	86	AE seconde case [AE]	35
Altitudine [m. s.l.m.]	75	Abitazioni [n.]	107	Addetti equivalenti [AE]	17
Residenti [n.]	272	Edifici [n.]	65	AE turisti [AE]	26
				AE totali [AE]	349

Dati agglomerati a servizio della località

Codice agglomerato	Codice impianto	Tipo impianto	Anno realizzazione	Potenzialità impianto	Residenti serviti	Turisti serviti	Produttivi serviti	AE serviti	AE depurati	Adeguatezza
PC 335S	MBR	a sospesa con membrane	2009	600	487	0	1	488	488	si.
Totale				600	487	0	1	488	488	

Gragnano Trebbiense

3302410006

Dati località

Superficie [km ²]	0,74	Famiglie [n.]	832	AE seconde case [AE]	327
Altitudine [m. s.l.m.]	82	Abitazioni [n.]	1.000	Addetti equivalenti [AE]	198
Residenti [n.]	2.281	Edifici [n.]	478	AE turisti [AE]	77
				AE totali [AE]	2.883

Dati agglomerati a servizio della località

Codice agglomerato	Codice impianto	Tipo impianto	Anno realizzazione	Potenzialità impianto	Residenti serviti	Turisti serviti	Produttivi serviti	AE serviti	AE depurati	Adeguatezza
PC 333	IM	Fossa Imhoff	0	0	200	0	0	200	200	no
PC 333	IM	Fosse Imhoff	1987	1.700	1.780	0	0	1.780	1.780	no
Totale				1.700	1.980	0	0	1.980	1.980	

GRAGNANO TREBBIENSE

Noce

3302420010

Dati località

Superficie [km ²]	-	Famiglie [n.]	2	AE seconde case [AE]	0
Altitudine [m. s.l.m.]	69	Abitazioni [n.]	5	Addetti equivalenti [AE]	0
Residenti [n.]	4	Edifici [n.]	3	AE turisti [AE]	0
				AE totali [AE]	4

Dati agglomerati a servizio della località

Codice agglomerato	Codice impianto	Tipo impianto	Anno realizzazione	Potenzialità impianto	Residenti serviti	Turisti serviti	Produttivi serviti	AE serviti	AE depurati	Adeguatezza
PC 524S	FA	Depuratore	2001	16.000	10.632	0	316	10.948	10.948	si
Totale				16.000	10.632	0	316	10.948	10.948	

GROPPARELLO

Codice ISTAT 033025



DATI STRUTTURALI

INDICATORI

<i>Superficie comunale [km²]</i>	56	<i>Località totali [n.]</i>	27
<i>Altitudine capoluogo [m s.l.m.]</i>	355	<i>Località non servite [n.]</i>	13
<i>Densità demografica [ab/km²]</i>	41	<i>Impianti totali [n.]</i>	24
<i>Residenti al 2001 [n.]</i>	2.369	<i>Impianti non adeguati [n.]</i>	0
<i>Residenti al 2011 [n.]</i>	2.324	<i>Scarichi liberi [n.]</i>	3
<i>Famiglie [n.]</i>	879	<i>Abitanti equivalenti totali [AE n.]</i>	3.386
<i>Abitanti [n.]</i>	1.340	<i>AE serviti da rete fognaria [AE n.]</i>	1.847
<i>Edifici [n.]</i>	1.717	<i>AE serviti da rete fognaria [AE %]</i>	54,55
<i>Stato rilievo</i>	PR	<i>AE serviti da depurazione [AE n.]</i>	1.821
<i>Lunghezza rete [m]</i>	22,72	<i>AE serviti da depurazione [AE %]</i>	53,78
		<i>AE depurati adeguati [AE n.]</i>	1.736
		<i>AE depurati adeguati [AE %]</i>	51,27

GROPPARELLO

Bersani

3302520003

Dati località

Superficie [km ²]	0,05	Famiglie [n.]	17	AE seconde case [AE]	18
Altitudine [m. s.l.m.]	440	Abitazioni [n.]	56	Addetti equivalenti [AE]	0
Residenti [n.]	26	Edifici [n.]	66	AE turisti [AE]	0
				AE totali [AE]	44

Dati agglomerati a servizio della località

Codice agglomerato	Codice impianto	Tipo impianto	Anno realizzazione	Potenzialità impianto	Residenti serviti	Turisti serviti	Produttivi serviti	AE serviti	AE depurati	Adeguatezza
PC 669	IML	Imhoff+percolatore	2005	25	8	3	0	11	11	si.
PC 669	IML	Imhoff+percolatore	2005	50	15	6	0	21	21	si.
Totale				75	23	9	0	32	32	

GROPPARELLO

Case sparse

3302540001

Dati località

Superficie [km ²]	-	Famiglie [n.]	287	AE seconde case [AE]	205
Altitudine [m. s.l.m.]	0	Abitazioni [n.]	625	Addetti equivalenti [AE]	8
Residenti [n.]	607	Edifici [n.]	686	AE turisti [AE]	12
				AE totali [AE]	831

Dati agglomerati a servizio della località

Codice agglomerato	Codice impianto	Tipo impianto	Anno realizzazione	Potenzialità impianto	Residenti serviti	Turisti serviti	Produttivi serviti	AE serviti	AE depurati	Adeguatezza
PC 042	IM	Fossa Imhoff	1997	50	1	20	0	21	21	si
PC 657	FSH	Fossa Imhoff+fitodepurazio	2004	17	7	6	0	13	13	si
PC 668	IML	Imhoff+percolatore	2005	25	6	10	0	16	16	si
PC 713	IM	Fossa Imhoff	2007	50	16	15	0	31	31	si
Totale				142	30	51	0	81	81	

GROPPARELLO

Castellana

3302510001

Dati località

Superficie [km ²]	0,12	Famiglie [n.]	43	AE seconde case [AE]	26
Altitudine [m. s.l.m.]	441	Abitazioni [n.]	78	Addetti equivalenti [AE]	2
Residenti [n.]	77	Edifici [n.]	137	AE turisti [AE]	0
				AE totali [AE]	105

Dati agglomerati a servizio della località

Codice agglomerato	Codice impianto	Tipo impianto	Anno realizzazione	Potenzialità impianto	Residenti serviti	Turisti serviti	Produttivi serviti	AE serviti	AE depurati	Adeguate
PC 692		Assente	0	0	25	10	0	35	0	no
PC 720	IML	Imhoff+percolatore	2005	50	22	13	0	35	35	sì
Totale				50	47	23	0	70	35	

Castellotti

3302520012

Dati località

Superficie [km ²]	0,06	Famiglie [n.]	9	AE seconde case [AE]	7
Altitudine [m. s.l.m.]	282	Abitazioni [n.]	21	Addetti equivalenti [AE]	0
Residenti [n.]	19	Edifici [n.]	29	AE turisti [AE]	12
				AE totali [AE]	38

Dati agglomerati a servizio della località

Codice agglomerato	Codice impianto	Tipo impianto	Anno realizzazione	Potenzialità impianto	Residenti serviti	Turisti serviti	Produttivi serviti	AE serviti	AE depurati	Adeguate
PC 347	IM	Fossa Imhoff	1985	80	38	20	0	58	58	sì
Totale				80	38	20	0	58	58	

GROPPARELLO

Gropparello

3302510002

Dati località

Superficie [km ²]	0,67	Famiglie [n.]	368	AE seconde case [AE]	144
Altitudine [m. s.l.m.]	355	Abitazioni [n.]	439	Addetti equivalenti [AE]	52
Residenti [n.]	743	Edifici [n.]	432	AE turisti [AE]	98
				AE totali [AE]	1.037

Dati agglomerati a servizio della località

Codice agglomerato	Codice impianto	Tipo impianto	Anno realizzazione	Potenzialità impianto	Residenti serviti	Turisti serviti	Produttivi serviti	AE serviti	AE depurati	Adeguate
PC 337	IM	Fossa Imhoff	1998	500	25	10	0	35	35	si
PC 338	BIO	Biodischi	2008	2.000	825	200	15	1.040	1.040	si
PC 341	IM	Fossa Imhoff	1987	50	19	16	0	35	35	si
Totale				2.550	869	226	15	1.110	1.110	

Groppovisdomo

3302510003

Dati località

Superficie [km ²]	0,10	Famiglie [n.]	33	AE seconde case [AE]	23
Altitudine [m. s.l.m.]	574	Abitazioni [n.]	70	Addetti equivalenti [AE]	2
Residenti [n.]	55	Edifici [n.]	102	AE turisti [AE]	0
				AE totali [AE]	80

Dati agglomerati a servizio della località

Codice agglomerato	Codice impianto	Tipo impianto	Anno realizzazione	Potenzialità impianto	Residenti serviti	Turisti serviti	Produttivi serviti	AE serviti	AE depurati	Adeguate
PC 764	IM	Fossa Imhoff	1987	150	35	13	0	48	48	si
PC 765		Assente	0	0	45	16	0	61	0	no
Totale				150	80	29	0	109	48	

GROPPARELLO

Gusano

3302510004

Dati località

Superficie [km ²]	0,11	Famiglie [n.]	20	AE seconde case [AE]	13
Altitudine [m. s.l.m.]	0	Abitazioni [n.]	39	Addetti equivalenti [AE]	1
Residenti [n.]	39	Edifici [n.]	60	AE turisti [AE]	49
				AE totali [AE]	102

Dati agglomerati a servizio della località

Codice agglomerato	Codice impianto	Tipo impianto	Anno realizzazione	Potenzialità impianto	Residenti serviti	Turisti serviti	Produttivi serviti	AE serviti	AE depurati	Adeguate
PC 343	IM	Fossa Imhoff	1994	100	24	25	0	49	49	si.
PC 343	IM	Fossa Imhoff	1997	100	13	31	0	44	44	si.
PC 714	IM	Fossa Imhoff	2007	50	9	20	0	29	29	si.
Totale				250	46	76	0	122	122	

Magnani

3302520017

Dati località

Superficie [km ²]	0,02	Famiglie [n.]	9	AE seconde case [AE]	6
Altitudine [m. s.l.m.]	382	Abitazioni [n.]	17	Addetti equivalenti [AE]	0
Residenti [n.]	15	Edifici [n.]	40	AE turisti [AE]	0
				AE totali [AE]	21

Dati agglomerati a servizio della località

Codice agglomerato	Codice impianto	Tipo impianto	Anno realizzazione	Potenzialità impianto	Residenti serviti	Turisti serviti	Produttivi serviti	AE serviti	AE depurati	Adeguate
PC 690	IM	Fossa Imhoff	2005	50	15	5	0	20	20	si.
Totale				50	15	5	0	20	20	

GROPPARELLO

Montechino

3302510005

Dati località

Superficie [km ²]	0,11	Famiglie [n.]	24	AE seconde case [AE]	20
Altitudine [m. s.l.m.]	524	Abitazioni [n.]	60	Addetti equivalenti [AE]	0
Residenti [n.]	39	Edifici [n.]	82	AE turisti [AE]	0
				AE totali [AE]	59

Dati agglomerati a servizio della località

Codice agglomerato	Codice impianto	Tipo impianto	Anno realizzazione	Potenzialità impianto	Residenti serviti	Turisti serviti	Produttivi serviti	AE serviti	AE depurati	Adeguate
PC 694	IM	Fossa Imhoff	1998	50	25	15	0	40	40	si.
PC 695	IM	Fossa Imhoff	1998	20	10	5	0	15	15	si.
Totale				70	35	20	0	55	55	

Obolo

3302510006

Dati località

Superficie [km ²]	0,05	Famiglie [n.]	5	AE seconde case [AE]	12
Altitudine [m. s.l.m.]	0	Abitazioni [n.]	36	Addetti equivalenti [AE]	0
Residenti [n.]	15	Edifici [n.]	54	AE turisti [AE]	12
				AE totali [AE]	39

Dati agglomerati a servizio della località

Codice agglomerato	Codice impianto	Tipo impianto	Anno realizzazione	Potenzialità impianto	Residenti serviti	Turisti serviti	Produttivi serviti	AE serviti	AE depurati	Adeguate
PC 345		Assente	0	0	15	17	0	32	0	no
Totale				0	15	17	0	32	0	

GROPPARELLO

Orezi

3302520009

Dati località

Superficie [km ²]	0,03	Famiglie [n.]	15	AE seconde case [AE]	10
Altitudine [m. s.l.m.]	863	Abitazioni [n.]	32	Addetti equivalenti [AE]	0
Residenti [n.]	25	Edifici [n.]	48	AE turisti [AE]	0
				AE totali [AE]	35

Dati agglomerati a servizio della località

Codice agglomerato	Codice impianto	Tipo impianto	Anno realizzazione	Potenzialità impianto	Residenti serviti	Turisti serviti	Produttivi serviti	AE serviti	AE depurati	Adeguate
PC 696	IM	Fossa Imhoff	2005	20	12	5	0	17	17	si.
Totale				20	12	5	0	17	17	

Sariano

3302510007

Dati località

Superficie [km ²]	0,28	Famiglie [n.]	148	AE seconde case [AE]	57
Altitudine [m. s.l.m.]	0	Abitazioni [n.]	174	Addetti equivalenti [AE]	20
Residenti [n.]	310	Edifici [n.]	207	AE turisti [AE]	61
				AE totali [AE]	449

Dati agglomerati a servizio della località

Codice agglomerato	Codice impianto	Tipo impianto	Anno realizzazione	Potenzialità impianto	Residenti serviti	Turisti serviti	Produttivi serviti	AE serviti	AE depurati	Adeguate
PC 339	IM	Fossa Imhoff	1994	150	80	15	0	95	95	si.
PC 346	IM	Depuratore	1998	500	120	50	0	170	170	si.
PC 347	IM	Fossa Imhoff	1985	80	38	20	0	58	58	si.
Totale				730	238	85	0	323	323	

GROPPARELLO

Valle

3302510008

Dati località

Superficie [km ²]	0,07	Famiglie [n.]	45	AE seconde case [AE]	21
Altitudine [m. s.l.m.]	240	Abitazioni [n.]	64	Addetti equivalenti [AE]	6
Residenti [n.]	86	Edifici [n.]	65	AE turisti [AE]	0
				AE totali [AE]	113

Dati agglomerati a servizio della località

Codice agglomerato	Codice impianto	Tipo impianto	Anno realizzazione	Potenzialità impianto	Residenti serviti	Turisti serviti	Produttivi serviti	AE serviti	AE depurati	Adeguate
PC 344	IM	Fossa Imhoff	1987	100	86	11	0	97	97	si.
Totale				100	86	11	0	97	97	

Veggiola

3302510009

Dati località

Superficie [km ²]	0,02	Famiglie [n.]	15	AE seconde case [AE]	6
Altitudine [m. s.l.m.]	221	Abitazioni [n.]	18	Addetti equivalenti [AE]	1
Residenti [n.]	32	Edifici [n.]	21	AE turisti [AE]	24
				AE totali [AE]	63

Dati agglomerati a servizio della località

Codice agglomerato	Codice impianto	Tipo impianto	Anno realizzazione	Potenzialità impianto	Residenti serviti	Turisti serviti	Produttivi serviti	AE serviti	AE depurati	Adeguate
PC 691	IML	Imhoff+percolatore	2007	75	42	20	0	62	62	si.
Totale				75	42	20	0	62	62	

GROPPARELLO

Vicini-Ravazzoli

3302520023

Dati località

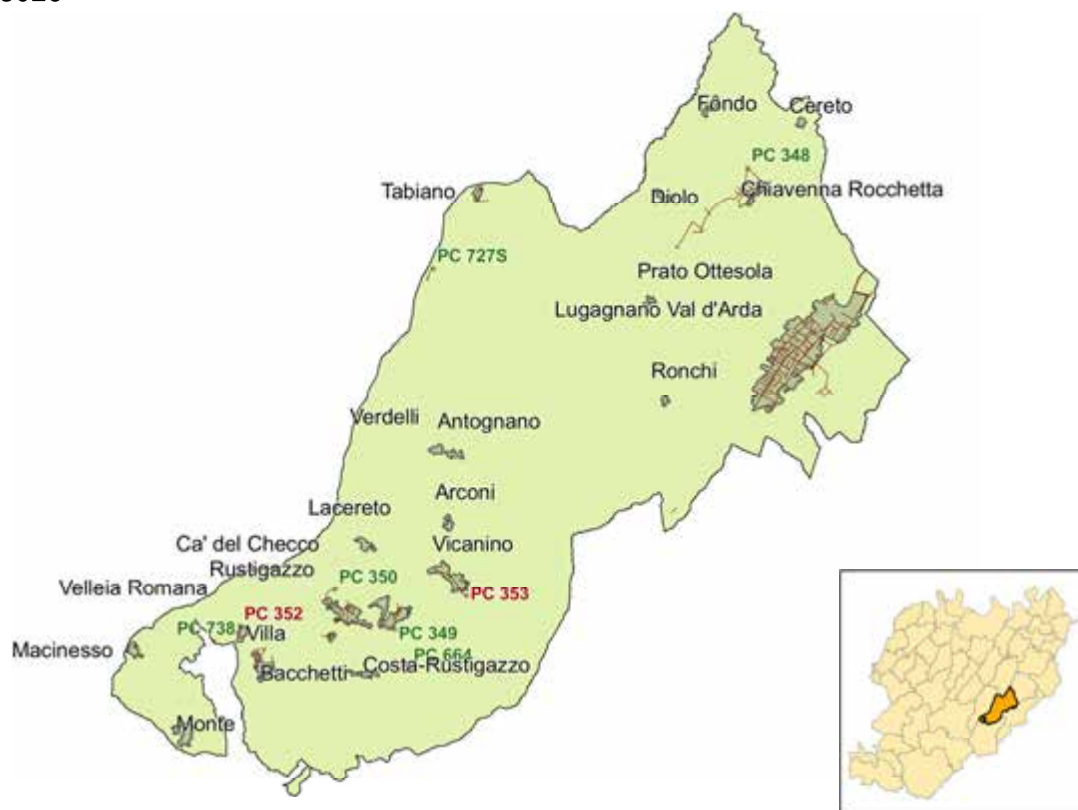
Superficie [km ²]	0,05	Famiglie [n.]	16	AE seconde case [AE]	12
Altitudine [m. s.l.m.]	537	Abitazioni [n.]	38	Addetti equivalenti [AE]	0
Residenti [n.]	28	Edifici [n.]	45	AE turisti [AE]	0
				AE totali [AE]	40

Dati agglomerati a servizio della località

Codice agglomerato	Codice impianto	Tipo impianto	Anno realizzazione	Potenzialità impianto	Residenti serviti	Turisti serviti	Produttivi serviti	AE serviti	AE depurati	Adeguatezza
PC 667	IML	Imhoff+percolatore	2005	50	29	13	0	42	42	si.
Totale				50	29	13	0	42	42	

LUGAGNANO VAL D'ARDA

Codice ISTAT 033026



DATI STRUTTURALI

INDICATORI

<i>Superficie comunale [km²]</i>	54	<i>Località totali [n.]</i>	21
<i>Altitudine capoluogo [m s.l.m.]</i>	229	<i>Località non servite [n.]</i>	13
<i>Densità demografica [ab/km²]</i>	76	<i>Impianti totali [n.]</i>	6
<i>Residenti al 2001 [n.]</i>	4.202	<i>Impianti non adeguati [n.]</i>	0
<i>Residenti al 2011 [n.]</i>	4.155	<i>Scarichi liberi [n.]</i>	3
<i>Famiglie [n.]</i>	1.510	<i>Abitanti equivalenti totali [AE n.]</i>	5.970
<i>Abitanti [n.]</i>	1.704	<i>AE serviti da rete fognaria [AE n.]</i>	4.698
<i>Edifici [n.]</i>	1.434	<i>AE serviti da rete fognaria [AE %]</i>	78,69
<i>Stato rilievo</i>	PR	<i>AE serviti da depurazione [AE n.]</i>	4.397
<i>Lunghezza rete [m]</i>	29,53	<i>AE serviti da depurazione [AE %]</i>	73,65
		<i>AE depurati adeguati [AE n.]</i>	4.397
		<i>AE depurati adeguati [AE %]</i>	73,65

LUGAGNANO VAL D'ARDA

Case sparse

3302640001

Dati località

Superficie [km ²]	-	Famiglie [n.]	325	AE seconde case [AE]	177
Altitudine [m. s.l.m.]	0	Abitazioni [n.]	541	Addetti equivalenti [AE]	65
Residenti [n.]	748	Edifici [n.]	585	AE turisti [AE]	111
				AE totali [AE]	1.102

Dati agglomerati a servizio della località

Codice agglomerato	Codice impianto	Tipo impianto	Anno realizzazione	Potenzialità impianto	Residenti serviti	Turisti serviti	Produttivi serviti	AE serviti	AE depurati	Adeguate
PC 664	IM	Fossa Imhoff	2004	30	7	10	0	17	17	si.
PC 727S	IM	Fossa Imhoff	2010	30	10	0	0	10	10	si.
Totale				60	17	10	0	27	27	

Chiavenna Rocchetta

3302610001

Dati località

Superficie [km ²]	0,04	Famiglie [n.]	19	AE seconde case [AE]	9
Altitudine [m. s.l.m.]	185	Abitazioni [n.]	28	Addetti equivalenti [AE]	8
Residenti [n.]	27	Edifici [n.]	36	AE turisti [AE]	134
				AE totali [AE]	178

Dati agglomerati a servizio della località

Codice agglomerato	Codice impianto	Tipo impianto	Anno realizzazione	Potenzialità impianto	Residenti serviti	Turisti serviti	Produttivi serviti	AE serviti	AE depurati	Adeguate
PC 348	IM	Fossa Imhoff	1995	150	75	9	27	75	111	si.
Totale				150	75	9	27	75	111	

LUGAGNANO VAL D'ARDA

Costa-Rustigazzo

3302620007

Dati località

Superficie [km ²]	0,10	Famiglie [n.]	21	AE seconde case [AE]	12
Altitudine [m. s.l.m.]	498	Abitazioni [n.]	36	Addetti equivalenti [AE]	2
Residenti [n.]	35	Edifici [n.]	53	AE turisti [AE]	45
				AE totali [AE]	94

Dati agglomerati a servizio della località

Codice agglomerato	Codice impianto	Tipo impianto	Anno realizzazione	Potenzialità impianto	Residenti serviti	Turisti serviti	Produttivi serviti	AE serviti	AE depurati	Adeguate
PC 349	IM	Fossa Imhoff	2005	50	30	0	0	30	30	si.
Totale				50	30	0	0	30	30	

Lugagnano Val d'Arda

3302610002

Dati località

Superficie [km ²]	1,11	Famiglie [n.]	1.251	AE seconde case [AE]	424
Altitudine [m. s.l.m.]	229	Abitazioni [n.]	1.294	Addetti equivalenti [AE]	264
Residenti [n.]	2.922	Edifici [n.]	877	AE turisti [AE]	245
				AE totali [AE]	3.855

Dati agglomerati a servizio della località

Codice agglomerato	Codice impianto	Tipo impianto	Anno realizzazione	Potenzialità impianto	Residenti serviti	Turisti serviti	Produttivi serviti	AE serviti	AE depurati	Adeguate
PC 129	FA	Depuratore	2006	10.000	5.981	770	404	7.155	7.155	si.
Totale				10.000	5.981	770	404	7.155	7.155	

LUGAGNANO VAL D'ARDA

Rustigazzo

3302610003

Dati località

Superficie [km ²]	0,11	Famiglie [n.]	58	AE seconde case [AE]	28
Altitudine [m. s.l.m.]	473	Abitazioni [n.]	86	Addetti equivalenti [AE]	8
Residenti [n.]	105	Edifici [n.]	80	AE turisti [AE]	22
				AE totali [AE]	164

Dati agglomerati a servizio della località

Codice agglomerato	Codice impianto	Tipo impianto	Anno realizzazione	Potenzialità impianto	Residenti serviti	Turisti serviti	Produttivi serviti	AE serviti	AE depurati	Adeguate
PC 350	IM	Fossa Imhoff	1975	150	33	20	0	53	53	si.
PC 350	IM	Fossa Imhoff	1995	150	40	10	0	50	50	si.
Totale				300	73	30	0	103	103	

Tabiano

3302620021

Dati località

Superficie [km ²]	0,02	Famiglie [n.]	11	AE seconde case [AE]	3
Altitudine [m. s.l.m.]	215	Abitazioni [n.]	10	Addetti equivalenti [AE]	4
Residenti [n.]	23	Edifici [n.]	14	AE turisti [AE]	0
				AE totali [AE]	31

Dati agglomerati a servizio della località

Codice agglomerato	Codice impianto	Tipo impianto	Anno realizzazione	Potenzialità impianto	Residenti serviti	Turisti serviti	Produttivi serviti	AE serviti	AE depurati	Adeguate
PC 351	Assente	Assente	0	0	23	1	0	24	0	no
Totale				0	23	1	0	24	0	

LUGAGNANO VAL D'ARDA

Velleia Romana

3302621118

Dati località

Superficie [km ²]	0,02	Famiglie [n.]	3	AE seconde case [AE]	2
Altitudine [m. s.l.m.]	469	Abitazioni [n.]	7	Addetti equivalenti [AE]	2
Residenti [n.]	8	Edifici [n.]	9	AE turisti [AE]	134
				AE totali [AE]	146

Dati agglomerati a servizio della località

Codice agglomerato	Codice impianto	Tipo impianto	Anno realizzazione	Potenzialità impianto	Residenti serviti	Turisti serviti	Produttivi serviti	AE serviti	AE depurati	Adeguate
PC 352	Assente	Assente	0	0	2	4	0	6	0	no
Totale				0	2	4	0	6	0	

Vicanino

3302610004

Dati località

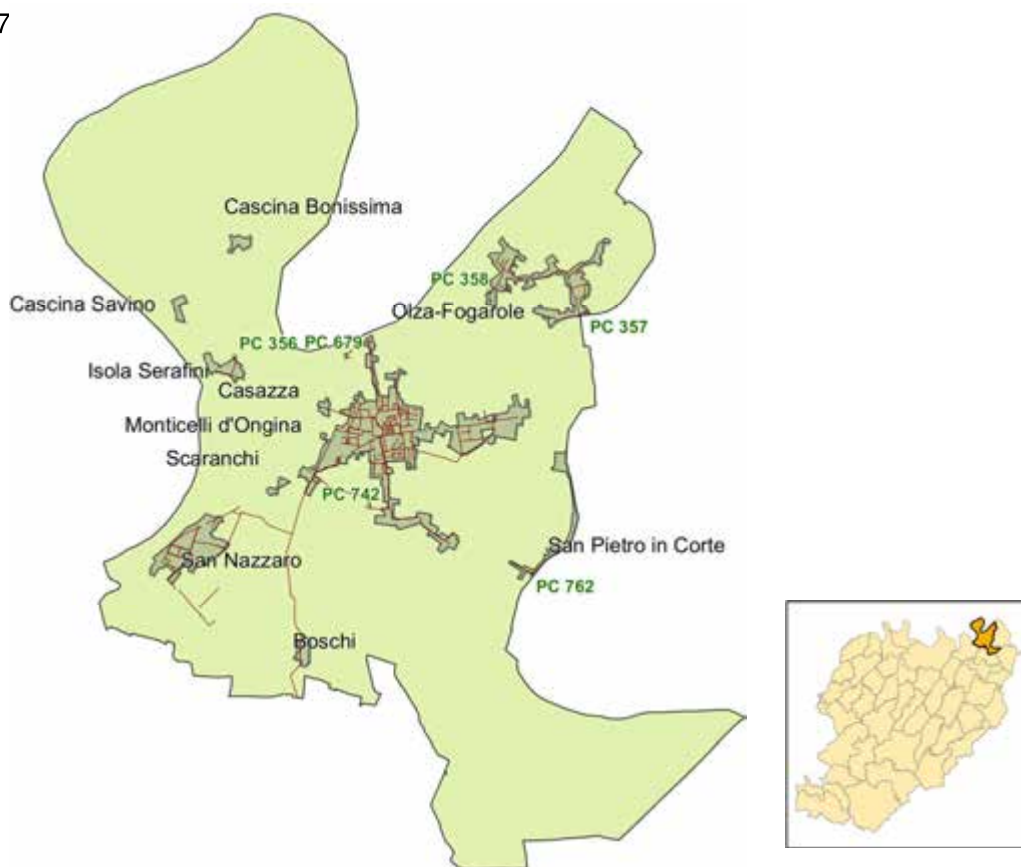
Superficie [km ²]	0,10	Famiglie [n.]	38	AE seconde case [AE]	24
Altitudine [m. s.l.m.]	460	Abitazioni [n.]	73	Addetti equivalenti [AE]	3
Residenti [n.]	70	Edifici [n.]	140	AE turisti [AE]	22
				AE totali [AE]	119

Dati agglomerati a servizio della località

Codice agglomerato	Codice impianto	Tipo impianto	Anno realizzazione	Potenzialità impianto	Residenti serviti	Turisti serviti	Produttivi serviti	AE serviti	AE depurati	Adeguate
PC 353	Assente	Assente	0	0	71	29	0	100	0	no
Totale				0	71	29	0	100	0	

MONTICELLI D'ONGINA

Codice ISTAT 033027



DATI STRUTTURALI

INDICATORI

<i>Superficie comunale [km²]</i>	46	<i>Località totali [n.]</i>	10
<i>Altitudine capoluogo [m s.l.m.]</i>	40	<i>Località non servite [n.]</i>	3
<i>Densità demografica [ab/km²]</i>	117	<i>Impianti totali [n.]</i>	5
<i>Residenti al 2001 [n.]</i>	5.244	<i>Impianti non adeguati [n.]</i>	0
<i>Residenti al 2011 [n.]</i>	5.428	<i>Scarichi liberi [n.]</i>	1
<i>Famiglie [n.]</i>	2.182	<i>Abitanti equivalenti totali [AE n.]</i>	8.267
<i>Abitanti [n.]</i>	2.903	<i>AE serviti da rete fognaria [AE n.]</i>	6.427
<i>Edifici [n.]</i>	1.968	<i>AE serviti da rete fognaria [AE %]</i>	77,74
<i>Stato rilievo</i>	R	<i>AE serviti da depurazione [AE n.]</i>	6.427
<i>Lunghezza rete [m]</i>	43,76	<i>AE serviti da depurazione [AE %]</i>	77,74
		<i>AE depurati adeguati [AE n.]</i>	6.427
		<i>AE depurati adeguati [AE %]</i>	77,74

MONTICELLI D'ONGINA

Boschi

3302720001

Dati località

Superficie [km ²]	0,05	Famiglie [n.]	9	AE seconde case [AE]	5
Altitudine [m. s.l.m.]	39	Abitazioni [n.]	17	Addetti equivalenti [AE]	0
Residenti [n.]	23	Edifici [n.]	9	AE turisti [AE]	0
				AE totali [AE]	28

Dati agglomerati a servizio della località

Codice agglomerato	Codice impianto	Tipo impianto	Anno realizzazione	Potenzialità impianto	Residenti serviti	Turisti serviti	Produttivi serviti	AE serviti	AE depurati	Adeguate
PC 742	FA	Depuratore	1986	6.250	3.966	234	80	4.280	4.280	si.
Totale				6.250	3.966	234	80	4.280	4.280	

Casazza

3302720002

Dati località

Superficie [km ²]	0,02	Famiglie [n.]	5	AE seconde case [AE]	3
Altitudine [m. s.l.m.]	40	Abitazioni [n.]	11	Addetti equivalenti [AE]	0
Residenti [n.]	9	Edifici [n.]	8	AE turisti [AE]	0
				AE totali [AE]	12

Dati agglomerati a servizio della località

Codice agglomerato	Codice impianto	Tipo impianto	Anno realizzazione	Potenzialità impianto	Residenti serviti	Turisti serviti	Produttivi serviti	AE serviti	AE depurati	Adeguate
PC 742	FA	Depuratore	1986	6.250	3.966	234	80	4.280	4.280	si.
Totale				6.250	3.966	234	80	4.280	4.280	

MONTICELLI D'ONGINA

Case sparse

3302740001

Dati località

Superficie [km ²]	-	Famiglie [n.]	178	AE seconde case [AE]	78
Altitudine [m. s.l.m.]	0	Abitazioni [n.]	239	Addetti equivalenti [AE]	124
Residenti [n.]	455	Edifici [n.]	179	AE turisti [AE]	135
				AE totali [AE]	793

Dati agglomerati a servizio della località

Codice agglomerato	Codice impianto	Tipo impianto	Anno realizzazione	Potenzialità impianto	Residenti serviti	Turisti serviti	Produttivi serviti	AE serviti	AE depurati	Adeguate
PC 679	IML	Imhoff+percolatore	2005	100	0	79	0	79	79	si.
Totale				100	0	79	0	79	79	

Isola Serafini

3302720004

Dati località

Superficie [km ²]	0,09	Famiglie [n.]	21	AE seconde case [AE]	9
Altitudine [m. s.l.m.]	42	Abitazioni [n.]	27	Addetti equivalenti [AE]	4
Residenti [n.]	53	Edifici [n.]	24	AE turisti [AE]	338
				AE totali [AE]	404

Dati agglomerati a servizio della località

Codice agglomerato	Codice impianto	Tipo impianto	Anno realizzazione	Potenzialità impianto	Residenti serviti	Turisti serviti	Produttivi serviti	AE serviti	AE depurati	Adeguate
PC 356	FA	Depuratore	1997	70	55	0	0	55	55	si.
Totale				70	55	0	0	55	55	

MONTICELLI D'ONGINA

Monticelli d'Ongina

3302710001

Dati località

Superficie [km ²]	1,70	Famiglie [n.]	1.472	AE seconde case [AE]	632
Altitudine [m. s.l.m.]	40	Abitazioni [n.]	1.932	Addetti equivalenti [AE]	275
Residenti [n.]	3.367	Edifici [n.]	1.180	AE turisti [AE]	169
				AE totali [AE]	4.444

Dati agglomerati a servizio della località

Codice agglomerato	Codice impianto	Tipo impianto	Anno realizzazione	Potenzialità impianto	Residenti serviti	Turisti serviti	Produttivi serviti	AE serviti	AE depurati	Adeguate
PC 742	FA	Depuratore	1986	6.250	3.966	234	80	4.280	4.280	si
Totale				6.250	3.966	234	80	4.280	4.280	

Olza-Fogarole

3302710002

Dati località

Superficie [km ²]	0,47	Famiglie [n.]	267	AE seconde case [AE]	115
Altitudine [m. s.l.m.]	40	Abitazioni [n.]	350	Addetti equivalenti [AE]	14
Residenti [n.]	588	Edifici [n.]	286	AE turisti [AE]	237
				AE totali [AE]	953

Dati agglomerati a servizio della località

Codice agglomerato	Codice impianto	Tipo impianto	Anno realizzazione	Potenzialità impianto	Residenti serviti	Turisti serviti	Produttivi serviti	AE serviti	AE depurati	Adeguate
PC 357	FA	Depuratore	1978	750	500	0	0	500	500	si
PC 358	IM	Fossa Imhoff	1978	100	50	0	0	50	50	si
Totale				850	550	0	0	550	550	

MONTICELLI D'ONGINA

San Nazzaro

3302710003

Dati località

Superficie [km ²]	0,41	Famiglie [n.]	320	AE seconde case [AE]	142
Altitudine [m. s.l.m.]	41	Abitazioni [n.]	435	Addetti equivalenti [AE]	35
Residenti [n.]	728	Edifici [n.]	365	AE turisti [AE]	271
				AE totali [AE]	1.176

Dati agglomerati a servizio della località

Codice agglomerato	Codice impianto	Tipo impianto	Anno realizzazione	Potenzialità impianto	Residenti serviti	Turisti serviti	Produttivi serviti	AE serviti	AE depurati	Adeguate
PC 742	FA	Depuratore	1986	6.250	3.966	234	80	4.280	4.280	si.
Totale				6.250	3.966	234	80	4.280	4.280	

San Pietro in Corte

3302710004

Dati località

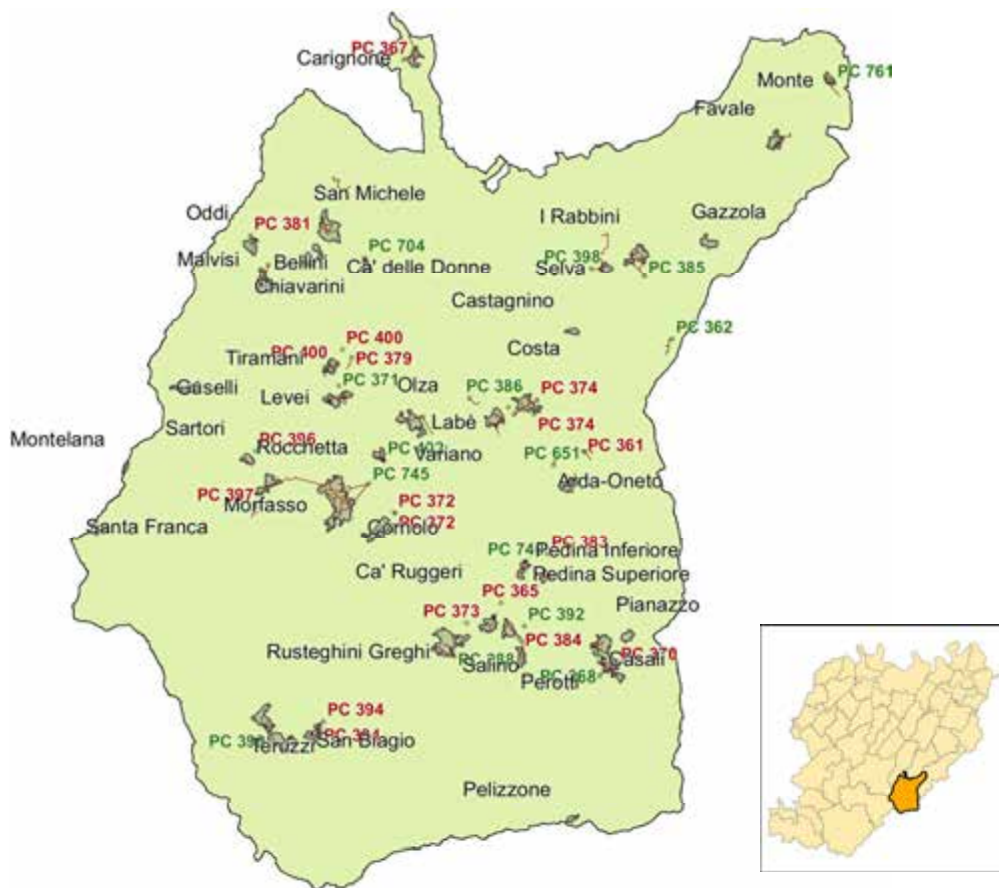
Superficie [km ²]	0,15	Famiglie [n.]	72	AE seconde case [AE]	36
Altitudine [m. s.l.m.]	0	Abitazioni [n.]	111	Addetti equivalenti [AE]	5
Residenti [n.]	164	Edifici [n.]	84	AE turisti [AE]	203
				AE totali [AE]	408

Dati agglomerati a servizio della località

Codice agglomerato	Codice impianto	Tipo impianto	Anno realizzazione	Potenzialità impianto	Residenti serviti	Turisti serviti	Produttivi serviti	AE serviti	AE depurati	Adeguate
PC 763	FA	Depuratore	2003	7.000	5.728	0	878	6.606	6.606	si.
Totale				7.000	5.728	0	878	6.606	6.606	

MORFASSO

Codice ISTAT 033028



DATI STRUTTURALI

INDICATORI

<i>Superficie comunale [km²]</i>	84	<i>Località totali [n.]</i>	38
<i>Altitudine capoluogo [m s.l.m.]</i>	631	<i>Località non servite [n.]</i>	10
<i>Densità demografica [ab/km²]</i>	13	<i>Impianti totali [n.]</i>	26
<i>Residenti al 2001 [n.]</i>	1.371	<i>Impianti non adeguati [n.]</i>	3
<i>Residenti al 2011 [n.]</i>	1.105	<i>Scarichi liberi [n.]</i>	21
<i>Famiglie [n.]</i>	540	<i>Abitanti equivalenti totali [AE n.]</i>	1.964
<i>Abitanti [n.]</i>	966	<i>AE serviti da rete fognaria [AE n.]</i>	1.285
<i>Edifici [n.]</i>	1.230	<i>AE serviti da rete fognaria [AE %]</i>	65,43
<i>Stato rilievo</i>	PR	<i>AE serviti da depurazione [AE n.]</i>	946
<i>Lunghezza rete [m]</i>	22,75	<i>AE serviti da depurazione [AE %]</i>	48,17
		<i>AE depurati adeguati [AE n.]</i>	900
		<i>AE depurati adeguati [AE %]</i>	45,82

MORFASSO

Arda-Oneto

3302820001

Dati località

Superficie [km ²]	0,03	Famiglie [n.]	15	AE seconde case [AE]	7
Altitudine [m. s.l.m.]	483	Abitazioni [n.]	21	Addetti equivalenti [AE]	0
Residenti [n.]	25	Edifici [n.]	28	AE turisti [AE]	0
				AE totali [AE]	32

Dati agglomerati a servizio della località

Codice agglomerato	Codice impianto	Tipo impianto	Anno realizzazione	Potenzialità impianto	Residenti serviti	Turisti serviti	Produttivi serviti	AE serviti	AE depurati	Adeguate
PC 361	Assente	Assente	0	0	36	15	0	51	0	no
Totale				0	36	15	0	51	0	

Ca' delle Donne

3302820037

Dati località

Superficie [km ²]	0,01	Famiglie [n.]	5	AE seconde case [AE]	4
Altitudine [m. s.l.m.]	827	Abitazioni [n.]	13	Addetti equivalenti [AE]	0
Residenti [n.]	5	Edifici [n.]	16	AE turisti [AE]	0
				AE totali [AE]	9

Dati agglomerati a servizio della località

Codice agglomerato	Codice impianto	Tipo impianto	Anno realizzazione	Potenzialità impianto	Residenti serviti	Turisti serviti	Produttivi serviti	AE serviti	AE depurati	Adeguate
PC 704	IM	Fossa Imhoff	1992	15	6	4	0	10	10	sì
Totale				15	6	4	0	10	10	

MORFASSO

Carignone

3302820038

Dati località

Superficie [km ²]	0,03	Famiglie [n.]	11	AE seconde case [AE]	8
Altitudine [m. s.l.m.]	540	Abitazioni [n.]	25	Addetti equivalenti [AE]	3
Residenti [n.]	18	Edifici [n.]	29	AE turisti [AE]	43
				AE totali [AE]	72

Dati agglomerati a servizio della località

Codice agglomerato	Codice impianto	Tipo impianto	Anno realizzazione	Potenzialità impianto	Residenti serviti	Turisti serviti	Produttivi serviti	AE serviti	AE depurati	Adeguate
PC 367	Assente	Assente	0	0	4	3	0	7	0	no
PC 738	IM	Fossa Imhoff	2006	50	18	5	0	23	23	si
Totale				50	22	8	0	30	23	

Casali

3302810004

Dati località

Superficie [km ²]	0,10	Famiglie [n.]	40	AE seconde case [AE]	28
Altitudine [m. s.l.m.]	815	Abitazioni [n.]	85	Addetti equivalenti [AE]	0
Residenti [n.]	53	Edifici [n.]	119	AE turisti [AE]	0
				AE totali [AE]	81

Dati agglomerati a servizio della località

Codice agglomerato	Codice impianto	Tipo impianto	Anno realizzazione	Potenzialità impianto	Residenti serviti	Turisti serviti	Produttivi serviti	AE serviti	AE depurati	Adeguate
PC 368	IM	Fossa Imhoff	1998	40	10	8	0	18	18	si
PC 368	IM	Fossa Imhoff	1998	40	14	12	0	26	26	si
PC 370	Assente	Assente	0	0	7	8	0	15	0	no
Totale				80	31	28	0	59	44	

MORFASSO

Case sparse

3302840001

Dati località

Superficie [km ²]	-	Famiglie [n.]	193	AE seconde case [AE]	110
Altitudine [m. s.l.m.]	0	Abitazioni [n.]	337	Addetti equivalenti [AE]	14
Residenti [n.]	302	Edifici [n.]	343	AE turisti [AE]	106
				AE totali [AE]	533

Dati agglomerati a servizio della località

Codice agglomerato	Codice impianto	Tipo impianto	Anno realizzazione	Potenzialità impianto	Residenti serviti	Turisti serviti	Produttivi serviti	AE serviti	AE depurati	Adeguatezza
PC 362	IM	Fossa Imhoff	2006	50	20	5	0	25	25	si
PC 379	Assente	Assente	0	0	4	2	0	6	0	no
PC 386	IM	Fossa Imhoff	1998	25	3	10	0	13	13	si
PC 397	Assente	Assente	0	0	4	5	0	9	0	no
PC 651	IM	Fossa Imhoff	2003	35	1	10	0	11	11	si
PC 704	IM	Fossa Imhoff	1992	15	6	4	0	10	10	si
Totale				125	38	36	0	74	59	

MORFASSO

Cornolo

3302820007

Dati località

Superficie [km ²]	0,06	Famiglie [n.]	20	AE seconde case [AE]	11
Altitudine [m. s.l.m.]	675	Abitazioni [n.]	33	Addetti equivalenti [AE]	1
Residenti [n.]	33	Edifici [n.]	46	AE turisti [AE]	0
				AE totali [AE]	45

Dati agglomerati a servizio della località

Codice agglomerato	Codice impianto	Tipo impianto	Anno realizzazione	Potenzialità impianto	Residenti serviti	Turisti serviti	Produttivi serviti	AE serviti	AE depurati	Adeguate
PC 372	Assente	Assente	0	0	2	5	0	7	0	no
PC 372	Assente	Assente	0	0	41	10	0	51	0	no
Totale				0	43	15	0	58	0	

Costa

3302820008

Dati località

Superficie [km ²]	0,05	Famiglie [n.]	14	AE seconde case [AE]	6
Altitudine [m. s.l.m.]	605	Abitazioni [n.]	19	Addetti equivalenti [AE]	0
Residenti [n.]	26	Edifici [n.]	31	AE turisti [AE]	0
				AE totali [AE]	33

Dati agglomerati a servizio della località

Codice agglomerato	Codice impianto	Tipo impianto	Anno realizzazione	Potenzialità impianto	Residenti serviti	Turisti serviti	Produttivi serviti	AE serviti	AE depurati	Adeguate
PC 374	Assente	Assente	0	0	14	1	0	15	0	no
PC 374	IM	Fossa Imhoff	1970	15	6	1	0	7	7	no
PC 374	IM	Fossa Imhoff	1970	25	12	3	0	15	15	no
Totale				40	32	5	0	37	22	

MORFASSO

I Rabbini

3302810006

Dati località

Superficie [km ²]	0,05	Famiglie [n.]	16	AE seconde case [AE]	9
Altitudine [m. s.l.m.]	575	Abitazioni [n.]	28	Addetti equivalenti [AE]	2
Residenti [n.]	26	Edifici [n.]	47	AE turisti [AE]	43
				AE totali [AE]	80

Dati agglomerati a servizio della località

Codice agglomerato	Codice impianto	Tipo impianto	Anno realizzazione	Potenzialità impianto	Residenti serviti	Turisti serviti	Produttivi serviti	AE serviti	AE depurati	Adeguate
PC 385	IM	Fossa Imhoff	2006	50	32	10	0	42	42	si.
Totale				50	32	10	0	42	42	

Labè

3302820014

Dati località

Superficie [km ²]	0,04	Famiglie [n.]	13	AE seconde case [AE]	6
Altitudine [m. s.l.m.]	607	Abitazioni [n.]	19	Addetti equivalenti [AE]	1
Residenti [n.]	19	Edifici [n.]	25	AE turisti [AE]	21
				AE totali [AE]	48

Dati agglomerati a servizio della località

Codice agglomerato	Codice impianto	Tipo impianto	Anno realizzazione	Potenzialità impianto	Residenti serviti	Turisti serviti	Produttivi serviti	AE serviti	AE depurati	Adeguate
PC 377	Assente	Assente	0	0	11	5	0	16	0	no
PC 377	Assente	Assente	0	0	21	10	0	31	0	no
Totale				0	32	15	0	47	0	

MORFASSO

Levei

3302820015

Dati località

Superficie [km ²]	0,04	Famiglie [n.]	13	AE seconde case [AE]	9
Altitudine [m. s.l.m.]	801	Abitazioni [n.]	28	Addetti equivalenti [AE]	0
Residenti [n.]	24	Edifici [n.]	38	AE turisti [AE]	0
				AE totali [AE]	33

Dati agglomerati a servizio della località

Codice agglomerato	Codice impianto	Tipo impianto	Anno realizzazione	Potenzialità impianto	Residenti serviti	Turisti serviti	Produttivi serviti	AE serviti	AE depurati	Adeguate
PC 371	IM	Fossa Imhoff	1995	100	38	14	0	52	52	si.
Totale				100	38	14	0	52	52	

Malvisi

3302820040

Dati località

Superficie [km ²]	0,05	Famiglie [n.]	11	AE seconde case [AE]	7
Altitudine [m. s.l.m.]	773	Abitazioni [n.]	20	Addetti equivalenti [AE]	0
Residenti [n.]	13	Edifici [n.]	27	AE turisti [AE]	0
				AE totali [AE]	20

Dati agglomerati a servizio della località

Codice agglomerato	Codice impianto	Tipo impianto	Anno realizzazione	Potenzialità impianto	Residenti serviti	Turisti serviti	Produttivi serviti	AE serviti	AE depurati	Adeguate
PC 378	IM	Fossa Imhoff	1998	50	16	6	0	22	22	si.
Totale				50	16	6	0	22	22	

MORFASSO

Monte

3302820016

Dati località

Superficie [km ²]	0,01	Famiglie [n.]	5	AE seconde case [AE]	0
Altitudine [m. s.l.m.]	524	Abitazioni [n.]	6	Addetti equivalenti [AE]	0
Residenti [n.]	8	Edifici [n.]	10	AE turisti [AE]	0
				AE totali [AE]	8

Dati agglomerati a servizio della località

Codice agglomerato	Codice impianto	Tipo impianto	Anno realizzazione	Potenzialità impianto	Residenti serviti	Turisti serviti	Produttivi serviti	AE serviti	AE depurati	Adeguate
PC 761	IM	Fossa Imhoff	2013	50	10	30	0	40	40	si.
Totale				50	10	30	0	40	40	

Morfasso

3302810008

Dati località

Superficie [km ²]	0,19	Famiglie [n.]	88	AE seconde case [AE]	54
Altitudine [m. s.l.m.]	631	Abitazioni [n.]	163	Addetti equivalenti [AE]	39
Residenti [n.]	161	Edifici [n.]	152	AE turisti [AE]	0
				AE totali [AE]	254

Dati agglomerati a servizio della località

Codice agglomerato	Codice impianto	Tipo impianto	Anno realizzazione	Potenzialità impianto	Residenti serviti	Turisti serviti	Produttivi serviti	AE serviti	AE depurati	Adeguate
PC 745	FA	Depuratore	2005	600	247	80	0	327	327	si.
Totale				600	247	80	0	327	327	

MORFASSO

Oddi

3302820018

Dati località

Superficie [km ²]	0,03	Famiglie [n.]	9	AE seconde case [AE]	6
Altitudine [m. s.l.m.]	668	Abitazioni [n.]	18	Addetti equivalenti [AE]	0
Residenti [n.]	16	Edifici [n.]	30	AE turisti [AE]	0
				AE totali [AE]	22

Dati agglomerati a servizio della località

Codice agglomerato	Codice impianto	Tipo impianto	Anno realizzazione	Potenzialità impianto	Residenti serviti	Turisti serviti	Produttivi serviti	AE serviti	AE depurati	Adeguate
PC 381	Assente	Assente	0	0	20	4	0	24	0	no
Totale				0	20	4	0	24	0	

Olza

3302820019

Dati località

Superficie [km ²]	0,05	Famiglie [n.]	18	AE seconde case [AE]	8
Altitudine [m. s.l.m.]	662	Abitazioni [n.]	25	Addetti equivalenti [AE]	2
Residenti [n.]	27	Edifici [n.]	38	AE turisti [AE]	0
				AE totali [AE]	37

Dati agglomerati a servizio della località

Codice agglomerato	Codice impianto	Tipo impianto	Anno realizzazione	Potenzialità impianto	Residenti serviti	Turisti serviti	Produttivi serviti	AE serviti	AE depurati	Adeguate
PC 382	IM	Fossa Imhoff	1998	50	34	6	0	40	40	sì
Totale				50	34	6	0	40	40	

MORFASSO

Pedina Inferiore

3302820020

Dati località

Superficie [km ²]	0,02	Famiglie [n.]	5	AE seconde case [AE]	3
Altitudine [m. s.l.m.]	645	Abitazioni [n.]	8	Addetti equivalenti [AE]	1
Residenti [n.]	9	Edifici [n.]	10	AE turisti [AE]	0
				AE totali [AE]	12

Dati agglomerati a servizio della località

Codice agglomerato	Codice impianto	Tipo impianto	Anno realizzazione	Potenzialità impianto	Residenti serviti	Turisti serviti	Produttivi serviti	AE serviti	AE depurati	Adeguate
PC 383	Assente	Assente	0	0	15	5	0	20	0	no
Totale				0	15	5	0	20	0	

Pedina Superiore

3302820021

Dati località

Superficie [km ²]	0,02	Famiglie [n.]	11	AE seconde case [AE]	5
Altitudine [m. s.l.m.]	673	Abitazioni [n.]	14	Addetti equivalenti [AE]	0
Residenti [n.]	15	Edifici [n.]	18	AE turisti [AE]	0
				AE totali [AE]	20

Dati agglomerati a servizio della località

Codice agglomerato	Codice impianto	Tipo impianto	Anno realizzazione	Potenzialità impianto	Residenti serviti	Turisti serviti	Produttivi serviti	AE serviti	AE depurati	Adeguate
PC 740	IM	Fossa Imhoff	1990	60	19	1	0	20	20	sì
Totale				60	19	1	0	20	20	

MORFASSO

Perotti

3302820023

Dati località

Superficie [km ²]	0,02	Famiglie [n.]	10	AE seconde case [AE]	5
Altitudine [m. s.l.m.]	656	Abitazioni [n.]	15	Addetti equivalenti [AE]	1
Residenti [n.]	13	Edifici [n.]	15	AE turisti [AE]	0
				AE totali [AE]	19

Dati agglomerati a servizio della località

Codice agglomerato	Codice impianto	Tipo impianto	Anno realizzazione	Potenzialità impianto	Residenti serviti	Turisti serviti	Produttivi serviti	AE serviti	AE depurati	Adeguate
PC 384	Assente	Assente	0	0	16	2	0	18	0	no
Totale				0	16	2	0	18	0	

Rocchetta

3302820025

Dati località

Superficie [km ²]	0,04	Famiglie [n.]	29	AE seconde case [AE]	18
Altitudine [m. s.l.m.]	736	Abitazioni [n.]	54	Addetti equivalenti [AE]	0
Residenti [n.]	38	Edifici [n.]	78	AE turisti [AE]	0
				AE totali [AE]	56

Dati agglomerati a servizio della località

Codice agglomerato	Codice impianto	Tipo impianto	Anno realizzazione	Potenzialità impianto	Residenti serviti	Turisti serviti	Produttivi serviti	AE serviti	AE depurati	Adeguate
PC 745	FA	Depuratore	2005	600	247	80	0	327	327	sì
Totale				600	247	80	0	327	327	

MORFASSO

Rusteghini Greghi

3302820041

Dati località

Superficie [km ²]	0,10	Famiglie [n.]	32	AE seconde case [AE]	20
Altitudine [m. s.l.m.]	750	Abitazioni [n.]	62	Addetti equivalenti [AE]	2
Residenti [n.]	50	Edifici [n.]	80	AE turisti [AE]	0
				AE totali [AE]	72

Dati agglomerati a servizio della località

Codice agglomerato	Codice impianto	Tipo impianto	Anno realizzazione	Potenzialità impianto	Residenti serviti	Turisti serviti	Produttivi serviti	AE serviti	AE depurati	Adeguate
PC 373	Assente	Assente	0	0	11	5	0	16	0	no
PC 388	IM	Fossa Imhoff	1998	50	22	5	0	27	27	si
PC 388	IM	Fossa Imhoff	1998	50	35	10	0	45	45	si
Totale				100	68	20	0	88	72	

Salino

3302820026

Dati località

Superficie [km ²]	0,03	Famiglie [n.]	10	AE seconde case [AE]	8
Altitudine [m. s.l.m.]	665	Abitazioni [n.]	26	Addetti equivalenti [AE]	0
Residenti [n.]	15	Edifici [n.]	37	AE turisti [AE]	0
				AE totali [AE]	23

Dati agglomerati a servizio della località

Codice agglomerato	Codice impianto	Tipo impianto	Anno realizzazione	Potenzialità impianto	Residenti serviti	Turisti serviti	Produttivi serviti	AE serviti	AE depurati	Adeguate
PC 392	IM	Fossa Imhoff	1998	30	10	4	0	14	14	si
PC 753	Assente	Assente	0	0	7	3	0	10	0	no
Totale				30	17	7	0	24	14	

MORFASSO

San Biagio

3302820027

Dati località

Superficie [km ²]	0,03	Famiglie [n.]	9	AE seconde case [AE]	5
Altitudine [m. s.l.m.]	950	Abitazioni [n.]	15	Addetti equivalenti [AE]	0
Residenti [n.]	10	Edifici [n.]	20	AE turisti [AE]	0
				AE totali [AE]	15

Dati agglomerati a servizio della località

Codice agglomerato	Codice impianto	Tipo impianto	Anno realizzazione	Potenzialità impianto	Residenti serviti	Turisti serviti	Produttivi serviti	AE serviti	AE depurati	Adeguate
PC 394	Assente	Assente	0	0	13	5	0	18	0	no
PC 394	IM	Fossa Imhoff	1998	15	10	5	0	15	15	no
Totale				15	23	10	0	33	15	

San Michele

3302810010

Dati località

Superficie [km ²]	0,08	Famiglie [n.]	42	AE seconde case [AE]	24
Altitudine [m. s.l.m.]	665	Abitazioni [n.]	75	Addetti equivalenti [AE]	3
Residenti [n.]	52	Edifici [n.]	83	AE turisti [AE]	106
				AE totali [AE]	186

Dati agglomerati a servizio della località

Codice agglomerato	Codice impianto	Tipo impianto	Anno realizzazione	Potenzialità impianto	Residenti serviti	Turisti serviti	Produttivi serviti	AE serviti	AE depurati	Adeguate
PC 390	IM	Fossa Imhoff	1992	150	65	29	0	94	94	si
Totale				150	65	29	0	94	94	

MORFASSO

Sartori

3302820030

Dati località

Superficie [km ²]	0,02	Famiglie [n.]	8	AE seconde case [AE]	5
Altitudine [m. s.l.m.]	830	Abitazioni [n.]	16	Addetti equivalenti [AE]	0
Residenti [n.]	9	Edifici [n.]	22	AE turisti [AE]	0
				AE totali [AE]	14

Dati agglomerati a servizio della località

Codice agglomerato	Codice impianto	Tipo impianto	Anno realizzazione	Potenzialità impianto	Residenti serviti	Turisti serviti	Produttivi serviti	AE serviti	AE depurati	Adeguate
PC 396	Assente	Assente	0	0	11	6	0	17	0	no
Totale				0	11	6	0	17	0	

Selva

3302820032

Dati località

Superficie [km ²]	0,02	Famiglie [n.]	5	AE seconde case [AE]	4
Altitudine [m. s.l.m.]	580	Abitazioni [n.]	12	Addetti equivalenti [AE]	0
Residenti [n.]	5	Edifici [n.]	20	AE turisti [AE]	0
				AE totali [AE]	9

Dati agglomerati a servizio della località

Codice agglomerato	Codice impianto	Tipo impianto	Anno realizzazione	Potenzialità impianto	Residenti serviti	Turisti serviti	Produttivi serviti	AE serviti	AE depurati	Adeguate
PC 398	IML	Imhoff+percolatore	2002	70	55	0	0	55	55	sì
Totale				70	55	0	0	55	55	

MORFASSO

Teruzzi

3302820033

Dati località

Superficie [km ²]	0,11	Famiglie [n.]	11	AE seconde case [AE]	5
Altitudine [m. s.l.m.]	1.038	Abitazioni [n.]	14	Addetti equivalenti [AE]	0
Residenti [n.]	24	Edifici [n.]	17	AE turisti [AE]	0
				AE totali [AE]	29

Dati agglomerati a servizio della località

Codice agglomerato	Codice impianto	Tipo impianto	Anno realizzazione	Potenzialità impianto	Residenti serviti	Turisti serviti	Produttivi serviti	AE serviti	AE depurati	Adeguate
PC 399	IM	Fossa Imhoff	1998	50	20	10	0	30	30	si.
PC 399	IM	Fossa Imhoff	1998	50	31	10	0	41	41	si.
Totale				100	51	20	0	71	71	

Tiramani

3302820034

Dati località

Superficie [km ²]	0,03	Famiglie [n.]	6	AE seconde case [AE]	6
Altitudine [m. s.l.m.]	882	Abitazioni [n.]	19	Addetti equivalenti [AE]	0
Residenti [n.]	7	Edifici [n.]	23	AE turisti [AE]	0
				AE totali [AE]	13

Dati agglomerati a servizio della località

Codice agglomerato	Codice impianto	Tipo impianto	Anno realizzazione	Potenzialità impianto	Residenti serviti	Turisti serviti	Produttivi serviti	AE serviti	AE depurati	Adeguate
PC 400	Assente	Assente	0	0	6	10	0	16	0	no
PC 400	Assente	Assente	0	0	6	15	0	21	0	no
Totale				0	12	25	0	37	0	

MORFASSO

Variano

3302820035

Dati località

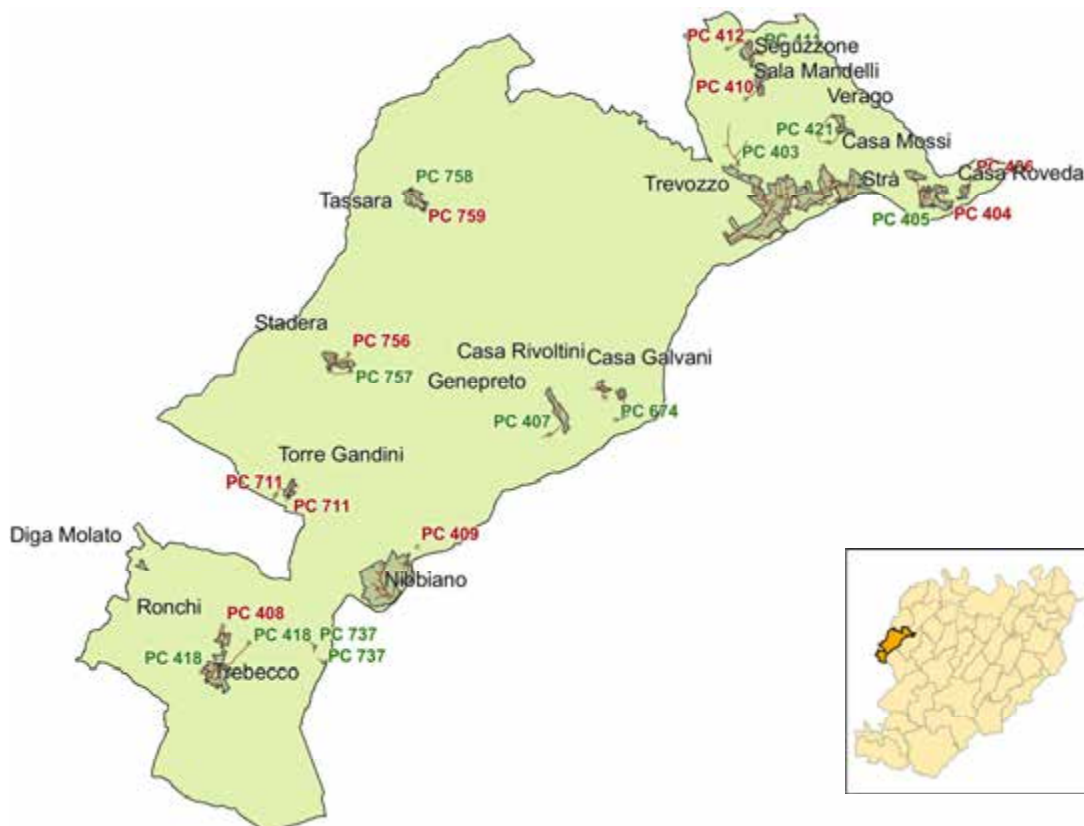
Superficie [km ²]	0,02	Famiglie [n.]	9	AE seconde case [AE]	4
Altitudine [m. s.l.m.]	607	Abitazioni [n.]	11	Addetti equivalenti [AE]	0
Residenti [n.]	9	Edifici [n.]	24	AE turisti [AE]	0
				AE totali [AE]	13

Dati agglomerati a servizio della località

Codice agglomerato	Codice impianto	Tipo impianto	Anno realizzazione	Potenzialità impianto	Residenti serviti	Turisti serviti	Produttivi serviti	AE serviti	AE depurati	Adeguatezza
PC 402	IM	Fossa Imhoff	1998	25	11	2	0	13	13	si.
Totale				25	11	2	0	13	13	

NIBBIANO

Codice ISTAT 033029



DATI STRUTTURALI

INDICATORI

<i>Superficie comunale [km²]</i>	44	<i>Località totali [n.]</i>	17
<i>Altitudine capoluogo [m s.l.m.]</i>	284	<i>Località non servite [n.]</i>	2
<i>Densità demografica [ab/km²]</i>	51	<i>Impianti totali [n.]</i>	18
<i>Residenti al 2001 [n.]</i>	2.388	<i>Impianti non adeguati [n.]</i>	3
<i>Residenti al 2011 [n.]</i>	2.263	<i>Scarichi liberi [n.]</i>	8
<i>Famiglie [n.]</i>	942	<i>Abitanti equivalenti totali [AE n.]</i>	3.654
<i>Abitanti [n.]</i>	1.381	<i>AE serviti da rete fognaria [AE n.]</i>	2.779
<i>Edifici [n.]</i>	1.304	<i>AE serviti da rete fognaria [AE %]</i>	76,05
<i>Stato rilievo</i>	PR	<i>AE serviti da depurazione [AE n.]</i>	2.554
<i>Lunghezza rete [m]</i>	22,93	<i>AE serviti da depurazione [AE %]</i>	69,90
		<i>AE depurati adeguati [AE n.]</i>	817
		<i>AE depurati adeguati [AE %]</i>	22,36

NIBBIANO

Casa Galvani

3302920001

Dati località

Superficie [km ²]	0,01	Famiglie [n.]	9	AE seconde case [AE]	5
Altitudine [m. s.l.m.]	315	Abitazioni [n.]	14	Addetti equivalenti [AE]	1
Residenti [n.]	13	Edifici [n.]	10	AE turisti [AE]	32
				AE totali [AE]	51

Dati agglomerati a servizio della località

Codice agglomerato	Codice impianto	Tipo impianto	Anno realizzazione	Potenzialità impianto	Residenti serviti	Turisti serviti	Produttivi serviti	AE serviti	AE depurati	Adeguate
PC 680	IM	Fossa Imhoff	2004	50	14	15	0	29	29	si.
Totale				50	14	15	0	29	29	

Casa Mossi

3302920002

Dati località

Superficie [km ²]	0,02	Famiglie [n.]	15	AE seconde case [AE]	8
Altitudine [m. s.l.m.]	210	Abitazioni [n.]	25	Addetti equivalenti [AE]	0
Residenti [n.]	29	Edifici [n.]	36	AE turisti [AE]	0
				AE totali [AE]	37

Dati agglomerati a servizio della località

Codice agglomerato	Codice impianto	Tipo impianto	Anno realizzazione	Potenzialità impianto	Residenti serviti	Turisti serviti	Produttivi serviti	AE serviti	AE depurati	Adeguate
PC 405	IM	Fossa Imhoff	2000	100	38	4	0	42	42	si.
Totale				100	38	4	0	42	42	

NIBBIANO

Casa Rivoltini

3302924903

Dati località

Superficie [km ²]	0,01	Famiglie [n.]	4	AE seconde case [AE]	7
Altitudine [m. s.l.m.]	293	Abitazioni [n.]	21	Addetti equivalenti [AE]	0
Residenti [n.]	8	Edifici [n.]	21	AE turisti [AE]	0
				AE totali [AE]	15

Dati agglomerati a servizio della località

Codice agglomerato	Codice impianto	Tipo impianto	Anno realizzazione	Potenzialità impianto	Residenti serviti	Turisti serviti	Produttivi serviti	AE serviti	AE depurati	Adeguate
PC 674	IML	Imhoff+percolatore	2004	40	8	14	0	22	22	si.
Totale				40	8	14	0	22	22	

Casa Roveda

3302920004

Dati località

Superficie [km ²]	0,01	Famiglie [n.]	15	AE seconde case [AE]	5
Altitudine [m. s.l.m.]	166	Abitazioni [n.]	16	Addetti equivalenti [AE]	1
Residenti [n.]	31	Edifici [n.]	21	AE turisti [AE]	0
				AE totali [AE]	37

Dati agglomerati a servizio della località

Codice agglomerato	Codice impianto	Tipo impianto	Anno realizzazione	Potenzialità impianto	Residenti serviti	Turisti serviti	Produttivi serviti	AE serviti	AE depurati	Adeguate
PC 406	Assente	Assente	0	0	33	10	0	43	0	no
Totale				0	33	10	0	43	0	

NIBBIANO

Case sparse

3302940001

Dati località

Superficie [km ²]	-	Famiglie [n.]	201	AE seconde case [AE]	110
Altitudine [m. s.l.m.]	0	Abitazioni [n.]	336	Addetti equivalenti [AE]	50
Residenti [n.]	407	Edifici [n.]	361	AE turisti [AE]	64
				AE totali [AE]	631

Dati agglomerati a servizio della località

Codice agglomerato	Codice impianto	Tipo impianto	Anno realizzazione	Potenzialità impianto	Residenti serviti	Turisti serviti	Produttivi serviti	AE serviti	AE depurati	Adeguate
PC 403	IM	Fossa Imhoff	1985	50	18	12	2	32	32	si.
PC 737	IM	Fossa Imhoff	2002	20	2	5	0	7	7	si.
Totale				70	20	17	2	39	39	

Genepreto

3302910001

Dati località

Superficie [km ²]	0,05	Famiglie [n.]	30	AE seconde case [AE]	22
Altitudine [m. s.l.m.]	408	Abitazioni [n.]	66	Addetti equivalenti [AE]	5
Residenti [n.]	54	Edifici [n.]	52	AE turisti [AE]	64
				AE totali [AE]	145

Dati agglomerati a servizio della località

Codice agglomerato	Codice impianto	Tipo impianto	Anno realizzazione	Potenzialità impianto	Residenti serviti	Turisti serviti	Produttivi serviti	AE serviti	AE depurati	Adeguate
PC 407	IM	Fossa Imhoff	1984	100	57	18	1	76	76	si.
Totale				100	57	18	1	76	76	

NIBBIANO

Nibbiano

3302910002

Dati località

Superficie [km ²]	0,30	Famiglie [n.]	207	AE seconde case [AE]	98
Altitudine [m. s.l.m.]	284	Abitazioni [n.]	298	Addetti equivalenti [AE]	42
Residenti [n.]	393	Edifici [n.]	275	AE turisti [AE]	64
				AE totali [AE]	596

Dati agglomerati a servizio della località

Codice agglomerato	Codice impianto	Tipo impianto	Anno realizzazione	Potenzialità impianto	Residenti serviti	Turisti serviti	Produttivi serviti	AE serviti	AE depurati	Adeguate
PC 409	IM	2 Fosse Imhoff	1984	200	410	40	0	450	450	no
Totale				200	410	40	0	450	450	

Ronchi

3302920005

Dati località

Superficie [km ²]	0,02	Famiglie [n.]	5	AE seconde case [AE]	5
Altitudine [m. s.l.m.]	476	Abitazioni [n.]	14	Addetti equivalenti [AE]	0
Residenti [n.]	9	Edifici [n.]	17	AE turisti [AE]	0
				AE totali [AE]	14

Dati agglomerati a servizio della località

Codice agglomerato	Codice impianto	Tipo impianto	Anno realizzazione	Potenzialità impianto	Residenti serviti	Turisti serviti	Produttivi serviti	AE serviti	AE depurati	Adeguate
PC 408	Assente	Assente	0	0	9	5	0	14	0	no
Totale				0	9	5	0	14	0	

NIBBIANO

Sala Mandelli

3302910003

Dati località

Superficie [km ²]	0,04	Famiglie [n.]	8	AE seconde case [AE]	5
Altitudine [m. s.l.m.]	412	Abitazioni [n.]	16	Addetti equivalenti [AE]	2
Residenti [n.]	13	Edifici [n.]	21	AE turisti [AE]	0
				AE totali [AE]	20

Dati agglomerati a servizio della località

Codice agglomerato	Codice impianto	Tipo impianto	Anno realizzazione	Potenzialità impianto	Residenti serviti	Turisti serviti	Produttivi serviti	AE serviti	AE depurati	Adeguate
PC 410	Assente	Assente	0	0	14	6	0	20	0	no
Totale				0	14	6	0	20	0	

Seguzzone

3302920006

Dati località

Superficie [km ²]	0,03	Famiglie [n.]	23	AE seconde case [AE]	10
Altitudine [m. s.l.m.]	410	Abitazioni [n.]	30	Addetti equivalenti [AE]	0
Residenti [n.]	39	Edifici [n.]	39	AE turisti [AE]	0
				AE totali [AE]	49

Dati agglomerati a servizio della località

Codice agglomerato	Codice impianto	Tipo impianto	Anno realizzazione	Potenzialità impianto	Residenti serviti	Turisti serviti	Produttivi serviti	AE serviti	AE depurati	Adeguate
PC 411	IM	Fossa Imhoff	2000	50	20	2	0	22	22	sì
PC 412	Assente	Assente	0	0	20	14	4	38	0	no
Totale				50	40	16	4	60	22	

NIBBIANO

Stadera

3302910004

Dati località

Superficie [km ²]	0,04	Famiglie [n.]	20	AE seconde case [AE]	14
Altitudine [m. s.l.m.]	0	Abitazioni [n.]	44	Addetti equivalenti [AE]	1
Residenti [n.]	34	Edifici [n.]	39	AE turisti [AE]	64
				AE totali [AE]	114

Dati agglomerati a servizio della località

Codice agglomerato	Codice impianto	Tipo impianto	Anno realizzazione	Potenzialità impianto	Residenti serviti	Turisti serviti	Produttivi serviti	AE serviti	AE depurati	Adeguate
PC 756	Assente	Fossa Imhoff	0	0	16	10	0	26	0	no
PC 757	IM	Fossa Imhoff	2000	100	20	10	0	30	30	si
Totale				100	36	20	0	56	30	

NIBBIANO

Strà

3302910005

Dati località

Superficie [km ²]	0,08	Famiglie [n.]	82	AE seconde case [AE]	31
Altitudine [m. s.l.m.]	178	Abitazioni [n.]	96	Addetti equivalenti [AE]	40
Residenti [n.]	180	Edifici [n.]	105	AE turisti [AE]	128
				AE totali [AE]	380

Dati agglomerati a servizio della località

Codice agglomerato	Codice impianto	Tipo impianto	Anno realizzazione	Potenzialità impianto	Residenti serviti	Turisti serviti	Produttivi serviti	AE serviti	AE depurati	Adeguatezza
PC 404	Assente	Assente	0	0	10	25	0	35	0	no
PC 405	IM	Fossa Imhoff	2000	100	38	4	0	42	42	si
PC 414	IM	Fossa Imhoff	2000	50	40	5	0	45	45	si
PC 415	IM	Fossa Imhoff	2000	100	85	8	4	97	97	si
Totale				250	173	42	4	219	184	

NIBBIANO

Tassarà

3302910006

Dati località

Superficie [km ²]	0,05	Famiglie [n.]	16	AE seconde case [AE]	16
Altitudine [m. s.l.m.]	480	Abitazioni [n.]	49	Addetti equivalenti [AE]	1
Residenti [n.]	32	Edifici [n.]	48	AE turisti [AE]	0
				AE totali [AE]	49

Dati agglomerati a servizio della località

Codice agglomerato	Codice impianto	Tipo impianto	Anno realizzazione	Potenzialità impianto	Residenti serviti	Turisti serviti	Produttivi serviti	AE serviti	AE depurati	Adeguate
PC 758	IM	Fossa Imhoff	2002	50	20	13	0	33	33	si.
PC 759	Assente	Assente	0	0	14	13	0	27	0	no
Totale				50	34	26	0	60	33	

Torre Gandini

3302920007

Dati località

Superficie [km ²]	0,02	Famiglie [n.]	8	AE seconde case [AE]	7
Altitudine [m. s.l.m.]	476	Abitazioni [n.]	23	Addetti equivalenti [AE]	0
Residenti [n.]	12	Edifici [n.]	25	AE turisti [AE]	0
				AE totali [AE]	19

Dati agglomerati a servizio della località

Codice agglomerato	Codice impianto	Tipo impianto	Anno realizzazione	Potenzialità impianto	Residenti serviti	Turisti serviti	Produttivi serviti	AE serviti	AE depurati	Adeguate
PC 711	Assente	Assente	0	0	5	5	0	10	0	no
PC 711	Assente	Assente	0	0	8	5	0	13	0	no
Totale				0	13	10	0	23	0	

NIBBIANO

Trebecco

3302910007

Dati località

Superficie [km ²]	0,09	Famiglie [n.]	43	AE seconde case [AE]	30
Altitudine [m. s.l.m.]	516	Abitazioni [n.]	92	Addetti equivalenti [AE]	4
Residenti [n.]	84	Edifici [n.]	105	AE turisti [AE]	0
				AE totali [AE]	118

Dati agglomerati a servizio della località

Codice agglomerato	Codice impianto	Tipo impianto	Anno realizzazione	Potenzialità impianto	Residenti serviti	Turisti serviti	Produttivi serviti	AE serviti	AE depurati	Adeguate
PC 418	IM	Fossa Imhoff	1998	50	40	5	0	45	45	si.
PC 418	IM	Fossa Imhoff	1998	100	49	36	0	85	85	si.
Totale				150	89	41	0	130	130	

Trevozzo

3302910008

Dati località

Superficie [km ²]	0,64	Famiglie [n.]	444	AE seconde case [AE]	180
Altitudine [m. s.l.m.]	194	Abitazioni [n.]	549	Addetti equivalenti [AE]	75
Residenti [n.]	900	Edifici [n.]	454	AE turisti [AE]	193
				AE totali [AE]	1.347

Dati agglomerati a servizio della località

Codice agglomerato	Codice impianto	Tipo impianto	Anno realizzazione	Potenzialità impianto	Residenti serviti	Turisti serviti	Produttivi serviti	AE serviti	AE depurati	Adeguate
PC 420	IM	5 Fosse Imhoff	1982	500	973	74	1	1.048	1.048	no
Totale				500	973	74	1	1.048	1.048	

NIBBIANO

Verago

3302920008

Dati località

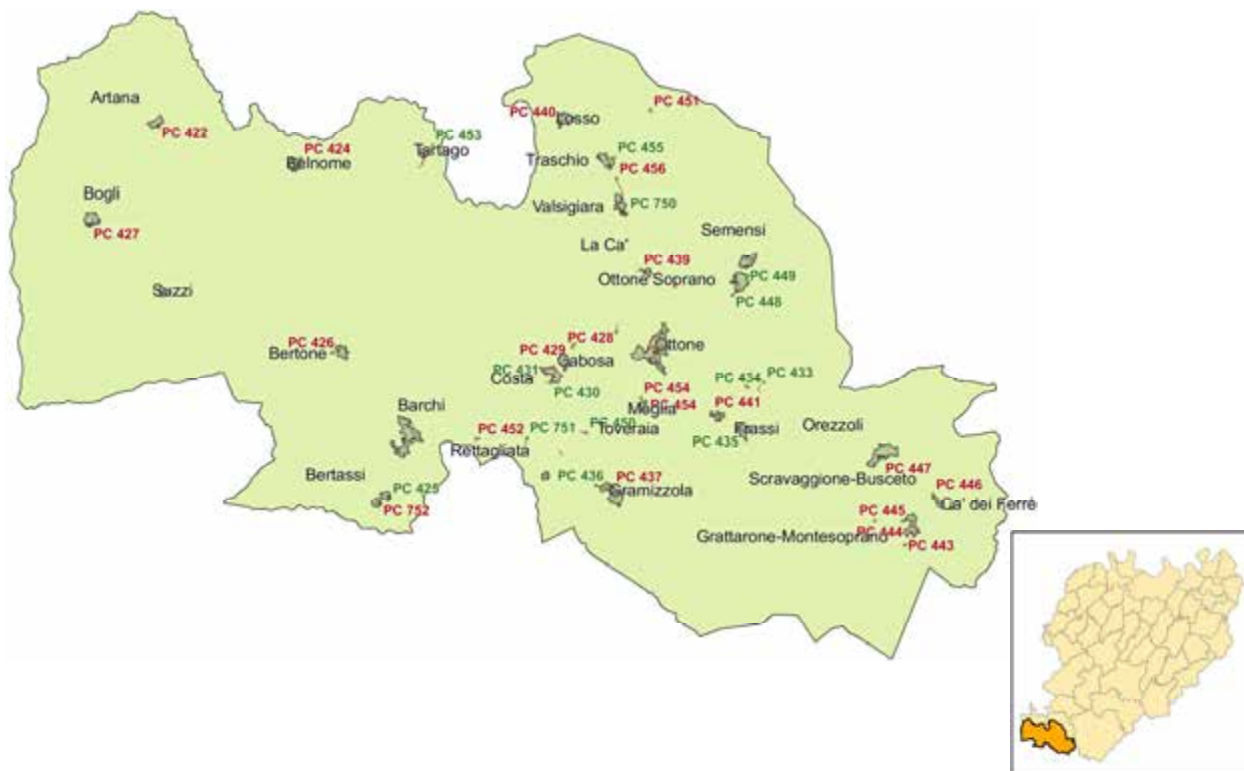
Superficie [km ²]	0,02	Famiglie [n.]	12	AE seconde case [AE]	8
Altitudine [m. s.l.m.]	300	Abitazioni [n.]	24	Addetti equivalenti [AE]	0
Residenti [n.]	20	Edifici [n.]	31	AE turisti [AE]	0
				AE totali [AE]	28

Dati agglomerati a servizio della località

Codice agglomerato	Codice impianto	Tipo impianto	Anno realizzazione	Potenzialità impianto	Residenti serviti	Turisti serviti	Produttivi serviti	AE serviti	AE depurati	Adeguatezza
PC 421	IM	Fossa Imhoff	1998	50	25	10	3	38	38	si.
Totale				50	25	10	3	38	38	

OTTONE

Codice ISTAT 033030



DATI STRUTTURALI

INDICATORI

<i>Superficie comunale [km²]</i>	98	<i>Località totali [n.]</i>	26
<i>Altitudine capoluogo [m s.l.m.]</i>	510	<i>Località non servite [n.]</i>	3
<i>Densità demografica [ab/km²]</i>	6	<i>Impianti totali [n.]</i>	20
<i>Residenti al 2001 [n.]</i>	730	<i>Impianti non adeguati [n.]</i>	1
<i>Residenti al 2011 [n.]</i>	570	<i>Scarichi liberi [n.]</i>	21
<i>Famiglie [n.]</i>	426	<i>Abitanti equivalenti totali [AE n.]</i>	1.184
<i>Abitanti [n.]</i>	1.285	<i>AE serviti da rete fognaria [AE n.]</i>	874
<i>Edifici [n.]</i>	1.376	<i>AE serviti da rete fognaria [AE %]</i>	73,82
<i>Stato rilievo</i>	PR	<i>AE serviti da depurazione [AE n.]</i>	594
<i>Lunghezza rete [m]</i>	10,21	<i>AE serviti da depurazione [AE %]</i>	50,17
		<i>AE depurati adeguati [AE n.]</i>	581
		<i>AE depurati adeguati [AE %]</i>	49,07

OTTONE

Artana

3303020101

Dati località

Superficie [km ²]	0,02	Famiglie [n.]	2	AE seconde case [AE]	18
Altitudine [m. s.l.m.]	1.125	Abitazioni [n.]	54	Addetti equivalenti [AE]	0
Residenti [n.]	5	Edifici [n.]	72	AE turisti [AE]	0
				AE totali [AE]	23

Dati agglomerati a servizio della località

Codice agglomerato	Codice impianto	Tipo impianto	Anno realizzazione	Potenzialità impianto	Residenti serviti	Turisti serviti	Produttivi serviti	AE serviti	AE depurati	Adeguate
PC 422	Assente	Assente	0	0	8	32	0	40	0	no
Totale				0	8	32	0	40	0	

Barchi

3303010001

Dati località

Superficie [km ²]	0,11	Famiglie [n.]	23	AE seconde case [AE]	37
Altitudine [m. s.l.m.]	830	Abitazioni [n.]	114	Addetti equivalenti [AE]	0
Residenti [n.]	30	Edifici [n.]	120	AE turisti [AE]	10
				AE totali [AE]	78

Dati agglomerati a servizio della località

Codice agglomerato	Codice impianto	Tipo impianto	Anno realizzazione	Potenzialità impianto	Residenti serviti	Turisti serviti	Produttivi serviti	AE serviti	AE depurati	Adeguate
PC 423	IM	Fossa Imhoff	1987	40	27	5	0	32	32	sì
Totale				40	27	5	0	32	32	

OTTONE

Belnome

3303020002

Dati località

Superficie [km ²]	0,03	Famiglie [n.]	10	AE seconde case [AE]	17
Altitudine [m. s.l.m.]	865	Abitazioni [n.]	52	Addetti equivalenti [AE]	0
Residenti [n.]	9	Edifici [n.]	54	AE turisti [AE]	0
				AE totali [AE]	26

Dati agglomerati a servizio della località

Codice agglomerato	Codice impianto	Tipo impianto	Anno realizzazione	Potenzialità impianto	Residenti serviti	Turisti serviti	Produttivi serviti	AE serviti	AE depurati	Adeguate
PC 424	Assente	Assente	0	0	9	25	0	34	0	no
Totale				0	9	25	0	34	0	

Bertassi

3303020003

Dati località

Superficie [km ²]	0,03	Famiglie [n.]	5	AE seconde case [AE]	10
Altitudine [m. s.l.m.]	847	Abitazioni [n.]	32	Addetti equivalenti [AE]	0
Residenti [n.]	5	Edifici [n.]	47	AE turisti [AE]	0
				AE totali [AE]	15

Dati agglomerati a servizio della località

Codice agglomerato	Codice impianto	Tipo impianto	Anno realizzazione	Potenzialità impianto	Residenti serviti	Turisti serviti	Produttivi serviti	AE serviti	AE depurati	Adeguate
PC 425	IM	Fossa Imhoff	1990	50	4	10	0	14	14	si.
PC 752	Assente	Assente	0	0	2	0	0	2	0	no
Totale				50	6	10	0	16	14	

OTTONE

Bertone

3303020004

Dati località

Superficie [km ²]	0,03	Famiglie [n.]	6	AE seconde case [AE]	13
Altitudine [m. s.l.m.]	1.068	Abitazioni [n.]	41	Addetti equivalenti [AE]	0
Residenti [n.]	8	Edifici [n.]	48	AE turisti [AE]	0
				AE totali [AE]	21

Dati agglomerati a servizio della località

Codice agglomerato	Codice impianto	Tipo impianto	Anno realizzazione	Potenzialità impianto	Residenti serviti	Turisti serviti	Produttivi serviti	AE serviti	AE depurati	Adeguate
PC 426	IM	Fossa Imhoff	1998	35	8	80	0	88	88	no
Totale				35	8	80	0	88	88	

Bogli

3303015702

Dati località

Superficie [km ²]	0,04	Famiglie [n.]	4	AE seconde case [AE]	27
Altitudine [m. s.l.m.]	1.067	Abitazioni [n.]	83	Addetti equivalenti [AE]	0
Residenti [n.]	3	Edifici [n.]	108	AE turisti [AE]	0
				AE totali [AE]	30

Dati agglomerati a servizio della località

Codice agglomerato	Codice impianto	Tipo impianto	Anno realizzazione	Potenzialità impianto	Residenti serviti	Turisti serviti	Produttivi serviti	AE serviti	AE depurati	Adeguate
PC 427	Assente	Assente	0	0	1	38	0	39	0	no
Totale				0	1	38	0	39	0	

OTTONE

Cabosa

3303020005

Dati località

Superficie [km ²]	0,02	Famiglie [n.]	5	AE seconde case [AE]	4
Altitudine [m. s.l.m.]	734	Abitazioni [n.]	13	Addetti equivalenti [AE]	0
Residenti [n.]	6	Edifici [n.]	15	AE turisti [AE]	0
				AE totali [AE]	10

Dati agglomerati a servizio della località

Codice agglomerato	Codice impianto	Tipo impianto	Anno realizzazione	Potenzialità impianto	Residenti serviti	Turisti serviti	Produttivi serviti	AE serviti	AE depurati	Adeguate
PC 429	Assente	Assente	0	0	8	5	0	13	0	no
Totale				0	8	5	0	13	0	

OTTONE

Case sparse

3303040001

Dati località

Superficie [km ²]	-	Famiglie [n.]	32	AE seconde case [AE]	52
Altitudine [m. s.l.m.]	0	Abitazioni [n.]	158	Addetti equivalenti [AE]	1
Residenti [n.]	34	Edifici [n.]	141	AE turisti [AE]	31
				AE totali [AE]	118

Dati agglomerati a servizio della località

Codice agglomerato	Codice impianto	Tipo impianto	Anno realizzazione	Potenzialità impianto	Residenti serviti	Turisti serviti	Produttivi serviti	AE serviti	AE depurati	Adeguate
PC 428	Assente	Assente	0	0	9	0	0	9	0	no
PC 431	IM	Fossa Imhoff	1990	100	6	54	0	60	60	si
PC 433	IM	Fossa Imhoff	1987	50	2	38	0	40	40	si
PC 434	IM	Fossa Imhoff	1990	50	0	25	0	25	25	si
PC 445	Assente	Assente	0	0	2	21	0	23	0	no
PC 450	IM	Fossa Imhoff	1995	100	5	15	0	20	20	si
PC 451	Assente	Assente	0	0	4	17	0	21	0	no
PC 452	Assente	Assente	0	0	2	40	0	42	0	no
PC 749	IM	Fossa Imhoff	1990	50	5	5	0	10	10	si
PC 751	IM	Fossa Imhoff	1990	50	1	10	0	11	11	si
Totale				400	36	225	0	261	166	

OTTONE

Costa

3303020006

Dati località

Superficie [km ²]	0,05	Famiglie [n.]	9	AE seconde case [AE]	8
Altitudine [m. s.l.m.]	779	Abitazioni [n.]	24	Addetti equivalenti [AE]	0
Residenti [n.]	10	Edifici [n.]	24	AE turisti [AE]	10
				AE totali [AE]	28

Dati agglomerati a servizio della località

Codice agglomerato	Codice impianto	Tipo impianto	Anno realizzazione	Potenzialità impianto	Residenti serviti	Turisti serviti	Produttivi serviti	AE serviti	AE depurati	Adeguate
PC 430	IM	Fossa Imhoff	1990	100	16	64	0	80	80	si.
Totale				100	16	64	0	80	80	

Frassi

3303020008

Dati località

Superficie [km ²]	0,03	Famiglie [n.]	10	AE seconde case [AE]	10
Altitudine [m. s.l.m.]	821	Abitazioni [n.]	32	Addetti equivalenti [AE]	0
Residenti [n.]	11	Edifici [n.]	55	AE turisti [AE]	0
				AE totali [AE]	21

Dati agglomerati a servizio della località

Codice agglomerato	Codice impianto	Tipo impianto	Anno realizzazione	Potenzialità impianto	Residenti serviti	Turisti serviti	Produttivi serviti	AE serviti	AE depurati	Adeguate
PC 435	IM	Fossa Imhoff	1990	50	7	14	0	21	21	si.
Totale				50	7	14	0	21	21	

OTTONE

Gramizzola

3303010003

Dati località

Superficie [km ²]	0,07	Famiglie [n.]	29	AE seconde case [AE]	21
Altitudine [m. s.l.m.]	645	Abitazioni [n.]	64	Addetti equivalenti [AE]	0
Residenti [n.]	33	Edifici [n.]	73	AE turisti [AE]	0
				AE totali [AE]	54

Dati agglomerati a servizio della località

Codice agglomerato	Codice impianto	Tipo impianto	Anno realizzazione	Potenzialità impianto	Residenti serviti	Turisti serviti	Produttivi serviti	AE serviti	AE depurati	Adeguate
PC 436	IM	Fossa Imhoff	1990	50	15	10	0	25	25	si
PC 437	Assente	Assente	0	0	14	11	0	25	0	no
PC 438	IM	Fossa Imhoff	1990	50	12	12	0	24	24	si
Totale				100	41	33	0	74	49	

Grattarone-Montesoprano

3303020009

Dati località

Superficie [km ²]	0,05	Famiglie [n.]	14	AE seconde case [AE]	9
Altitudine [m. s.l.m.]	1.038	Abitazioni [n.]	27	Addetti equivalenti [AE]	0
Residenti [n.]	16	Edifici [n.]	46	AE turisti [AE]	0
				AE totali [AE]	25

Dati agglomerati a servizio della località

Codice agglomerato	Codice impianto	Tipo impianto	Anno realizzazione	Potenzialità impianto	Residenti serviti	Turisti serviti	Produttivi serviti	AE serviti	AE depurati	Adeguate
PC 443	Assente	Assente	0	0	5	10	0	15	0	no
PC 444	Assente	Assente	0	0	10	8	0	18	0	no
Totale				0	15	18	0	33	0	

OTTONE

La Ca'

3303020010

Dati località

Superficie [km ²]	0,01	Famiglie [n.]	10	AE seconde case [AE]	6
Altitudine [m. s.l.m.]	515	Abitazioni [n.]	19	Addetti equivalenti [AE]	0
Residenti [n.]	9	Edifici [n.]	29	AE turisti [AE]	0
				AE totali [AE]	15

Dati agglomerati a servizio della località

Codice agglomerato	Codice impianto	Tipo impianto	Anno realizzazione	Potenzialità impianto	Residenti serviti	Turisti serviti	Produttivi serviti	AE serviti	AE depurati	Adeguate
PC 439	Assente	Assente	0	0	11	25	0	36	0	no
Totale				0	11	25	0	36	0	

Losso

3303020012

Dati località

Superficie [km ²]	0,04	Famiglie [n.]	11	AE seconde case [AE]	12
Altitudine [m. s.l.m.]	540	Abitazioni [n.]	35	Addetti equivalenti [AE]	0
Residenti [n.]	13	Edifici [n.]	50	AE turisti [AE]	0
				AE totali [AE]	25

Dati agglomerati a servizio della località

Codice agglomerato	Codice impianto	Tipo impianto	Anno realizzazione	Potenzialità impianto	Residenti serviti	Turisti serviti	Produttivi serviti	AE serviti	AE depurati	Adeguate
PC 440	Assente	Assente	0	0	14	18	0	32	0	no
Totale				0	14	18	0	32	0	

OTTONE

Moglia

3303020013

Dati località

Superficie [km ²]	0,02	Famiglie [n.]	10	AE seconde case [AE]	7
Altitudine [m. s.l.m.]	715	Abitazioni [n.]	22	Addetti equivalenti [AE]	0
Residenti [n.]	13	Edifici [n.]	30	AE turisti [AE]	0
				AE totali [AE]	20

Dati agglomerati a servizio della località

Codice agglomerato	Codice impianto	Tipo impianto	Anno realizzazione	Potenzialità impianto	Residenti serviti	Turisti serviti	Produttivi serviti	AE serviti	AE depurati	Adeguate
PC 441	Assente	Assente	0	0	13	64	0	77	0	no
Totale				0	13	64	0	77	0	

Orezzoli

3303010004

Dati località

Superficie [km ²]	0,08	Famiglie [n.]	42	AE seconde case [AE]	29
Altitudine [m. s.l.m.]	994	Abitazioni [n.]	88	Addetti equivalenti [AE]	3
Residenti [n.]	48	Edifici [n.]	103	AE turisti [AE]	0
				AE totali [AE]	80

Dati agglomerati a servizio della località

Codice agglomerato	Codice impianto	Tipo impianto	Anno realizzazione	Potenzialità impianto	Residenti serviti	Turisti serviti	Produttivi serviti	AE serviti	AE depurati	Adeguate
PC 447	Assente	Assente	0	0	74	0	0	74	0	no
Totale				0	74	0	0	74	0	

OTTONE

Ottone

3303010005

Dati località

Superficie [km ²]	0,18	Famiglie [n.]	148	AE seconde case [AE]	108
Altitudine [m. s.l.m.]	510	Abitazioni [n.]	329	Addetti equivalenti [AE]	25
Residenti [n.]	208	Edifici [n.]	193	AE turisti [AE]	41
				AE totali [AE]	382

Dati agglomerati a servizio della località

Codice agglomerato	Codice impianto	Tipo impianto	Anno realizzazione	Potenzialità impianto	Residenti serviti	Turisti serviti	Produttivi serviti	AE serviti	AE depurati	Adeguato
PC 432	FA	Depuratore	1994	1.000	223	181	0	404	404	si.
Totale				1.000	223	181	0	404	404	

Ottone Soprano

3303010006

Dati località

Superficie [km ²]	0,05	Famiglie [n.]	16	AE seconde case [AE]	15
Altitudine [m. s.l.m.]	750	Abitazioni [n.]	46	Addetti equivalenti [AE]	1
Residenti [n.]	23	Edifici [n.]	38	AE turisti [AE]	21
				AE totali [AE]	59

Dati agglomerati a servizio della località

Codice agglomerato	Codice impianto	Tipo impianto	Anno realizzazione	Potenzialità impianto	Residenti serviti	Turisti serviti	Produttivi serviti	AE serviti	AE depurati	Adeguato
PC 448	IM	Fossa Imhoff	1990	50	5	0	0	5	5	si.
PC 448	IM	Fossa Imhoff	1990	50	25	20	0	45	45	si.
Totale				100	30	20	0	50	50	

OTTONE

Scravaggione-Busceto

3303020021

Dati località

Superficie [km ²]	0,01	Famiglie [n.]	5	AE seconde case [AE]	3
Altitudine [m. s.l.m.]	1.000	Abitazioni [n.]	9	Addetti equivalenti [AE]	0
Residenti [n.]	7	Edifici [n.]	20	AE turisti [AE]	0
				AE totali [AE]	10

Dati agglomerati a servizio della località

Codice agglomerato	Codice impianto	Tipo impianto	Anno realizzazione	Potenzialità impianto	Residenti serviti	Turisti serviti	Produttivi serviti	AE serviti	AE depurati	Adeguate
PC 442	Assente	Assente	0	0	3	21	0	24	0	no
PC 446	Assente	Assente	0	0	2	13	0	15	0	no
Totale				0	5	34	0	39	0	

Semensi

3303020015

Dati località

Superficie [km ²]	0,04	Famiglie [n.]	13	AE seconde case [AE]	9
Altitudine [m. s.l.m.]	850	Abitazioni [n.]	29	Addetti equivalenti [AE]	0
Residenti [n.]	17	Edifici [n.]	30	AE turisti [AE]	0
				AE totali [AE]	27

Dati agglomerati a servizio della località

Codice agglomerato	Codice impianto	Tipo impianto	Anno realizzazione	Potenzialità impianto	Residenti serviti	Turisti serviti	Produttivi serviti	AE serviti	AE depurati	Adeguate
PC 449	IM	Fossa Imhoff	1990	100	21	75	0	96	96	si
Totale				100	21	75	0	96	96	

OTTONE

Tartago

3303020019

Dati località

Superficie [km ²]	0,01	Famiglie [n.]	5	AE seconde case [AE]	9
Altitudine [m. s.l.m.]	708	Abitazioni [n.]	28	Addetti equivalenti [AE]	0
Residenti [n.]	5	Edifici [n.]	43	AE turisti [AE]	0
				AE totali [AE]	14

Dati agglomerati a servizio della località

Codice agglomerato	Codice impianto	Tipo impianto	Anno realizzazione	Potenzialità impianto	Residenti serviti	Turisti serviti	Produttivi serviti	AE serviti	AE depurati	Adeguate
PC 453	IM	Fossa Imhoff	2008	50	6	20	0	26	26	si.
Totale				50	6	20	0	26	26	

Toveraia

3303020017

Dati località

Superficie [km ²]	0,01	Famiglie [n.]	8	AE seconde case [AE]	7
Altitudine [m. s.l.m.]	604	Abitazioni [n.]	21	Addetti equivalenti [AE]	0
Residenti [n.]	9	Edifici [n.]	27	AE turisti [AE]	0
				AE totali [AE]	16

Dati agglomerati a servizio della località

Codice agglomerato	Codice impianto	Tipo impianto	Anno realizzazione	Potenzialità impianto	Residenti serviti	Turisti serviti	Produttivi serviti	AE serviti	AE depurati	Adeguate
PC 454	Assente	Assente	0	0	4	6	0	10	0	no
PC 454	Assente	Assente	0	0	8	6	0	14	0	no
Totale				0	12	12	0	24	0	

OTTONE

Traschio

3303010007

Dati località

Superficie [km ²]	0,04	Famiglie [n.]	10	AE seconde case [AE]	8
Altitudine [m. s.l.m.]	469	Abitazioni [n.]	25	Addetti equivalenti [AE]	0
Residenti [n.]	10	Edifici [n.]	42	AE turisti [AE]	0
				AE totali [AE]	18

Dati agglomerati a servizio della località

Codice agglomerato	Codice impianto	Tipo impianto	Anno realizzazione	Potenzialità impianto	Residenti serviti	Turisti serviti	Produttivi serviti	AE serviti	AE depurati	Adeguate
PC 455	IM	Fossa Imhoff	1986	50	10	9	0	19	19	si.
Totale				50	10	9	0	19	19	

Valsigiara

3303020018

Dati località

Superficie [km ²]	0,03	Famiglie [n.]	19	AE seconde case [AE]	18
Altitudine [m. s.l.m.]	500	Abitazioni [n.]	54	Addetti equivalenti [AE]	0
Residenti [n.]	21	Edifici [n.]	51	AE turisti [AE]	0
				AE totali [AE]	39

Dati agglomerati a servizio della località

Codice agglomerato	Codice impianto	Tipo impianto	Anno realizzazione	Potenzialità impianto	Residenti serviti	Turisti serviti	Produttivi serviti	AE serviti	AE depurati	Adeguate
PC 456	Assente	Assente	0	0	27	22	0	49	0	no
PC 750	IM	Fossa Imhoff	1990	50	10	22	0	32	32	si.
Totale				50	37	44	0	81	32	

PECORARA

Codice ISTAT 033031



DATI STRUTTURALI

INDICATORI

<i>Superficie comunale [km²]</i>	54	<i>Località totali [n.]</i>	22
<i>Altitudine capoluogo [m s.l.m.]</i>	481	<i>Località non servite [n.]</i>	3
<i>Densità demografica [ab/km²]</i>	15	<i>Impianti totali [n.]</i>	0
<i>Residenti al 2001 [n.]</i>	915	<i>Impianti non adeguati [n.]</i>	0
<i>Residenti al 2011 [n.]</i>	810	<i>Scarichi liberi [n.]</i>	30
<i>Famiglie [n.]</i>	388	<i>Abitanti equivalenti totali [AE n.]</i>	1.422
<i>Abitanti [n.]</i>	1.060	<i>AE serviti da rete fognaria [AE n.]</i>	757
<i>Edifici [n.]</i>	1.104	<i>AE serviti da rete fognaria [AE %]</i>	53,23
<i>Stato rilievo</i>	PR	<i>AE serviti da depurazione [AE n.]</i>	0
<i>Lunghezza rete [m]</i>	13,68	<i>AE serviti da depurazione [AE %]</i>	0,00
		<i>AE depurati adeguati [AE n.]</i>	0
		<i>AE depurati adeguati [AE %]</i>	0,00

PECORARA

Bazzari

3303120001

Dati località

Superficie [km ²]	0,04	Famiglie [n.]	15	AE seconde case [AE]	10
Altitudine [m. s.l.m.]	643	Abitazioni [n.]	30	Addetti equivalenti [AE]	1
Residenti [n.]	29	Edifici [n.]	35	AE turisti [AE]	0
				AE totali [AE]	39

Dati agglomerati a servizio della località

Codice agglomerato	Codice impianto	Tipo impianto	Anno realizzazione	Potenzialità impianto	Residenti serviti	Turisti serviti	Produttivi serviti	AE serviti	AE depurati	Adeguate
PC 462	Assente	Assente	0	0	33	68	0	101	0	no
Totale				0	33	68	0	101	0	

Brevi

3303120002

Dati località

Superficie [km ²]	0,02	Famiglie [n.]	5	AE seconde case [AE]	7
Altitudine [m. s.l.m.]	485	Abitazioni [n.]	22	Addetti equivalenti [AE]	0
Residenti [n.]	10	Edifici [n.]	27	AE turisti [AE]	0
				AE totali [AE]	18

Dati agglomerati a servizio della località

Codice agglomerato	Codice impianto	Tipo impianto	Anno realizzazione	Potenzialità impianto	Residenti serviti	Turisti serviti	Produttivi serviti	AE serviti	AE depurati	Adeguate
PC 457	Assente	Assente	0	0	10	37	0	47	0	no
Totale				0	10	37	0	47	0	

PECORARA

Busseto

3303110001

Dati località

Superficie [km ²]	0,05	Famiglie [n.]	25	AE seconde case [AE]	16
Altitudine [m. s.l.m.]	626	Abitazioni [n.]	48	Addetti equivalenti [AE]	0
Residenti [n.]	32	Edifici [n.]	55	AE turisti [AE]	12
				AE totali [AE]	60

Dati agglomerati a servizio della località

Codice agglomerato	Codice impianto	Tipo impianto	Anno realizzazione	Potenzialità impianto	Residenti serviti	Turisti serviti	Produttivi serviti	AE serviti	AE depurati	Adeguate
PC 458	Assente	Assente	0	0	14	34	0	48	0	no
PC 459	Assente	Assente	0	0	20	41	0	61	0	no
Totale				0	34	75	0	109	0	

Caprile

3303120005

Dati località

Superficie [km ²]	0,03	Famiglie [n.]	12	AE seconde case [AE]	9
Altitudine [m. s.l.m.]	0	Abitazioni [n.]	28	Addetti equivalenti [AE]	0
Residenti [n.]	13	Edifici [n.]	35	AE turisti [AE]	0
				AE totali [AE]	22

Dati agglomerati a servizio della località

Codice agglomerato	Codice impianto	Tipo impianto	Anno realizzazione	Potenzialità impianto	Residenti serviti	Turisti serviti	Produttivi serviti	AE serviti	AE depurati	Adeguate
PC 460	Assente	Assente	0	0	15	32	0	47	0	no
Totale				0	15	32	0	47	0	

PECORARA

Casa Fracchioni

3303120004

Dati località

Superficie [km ²]	0,04	Famiglie [n.]	16	AE seconde case [AE]	13
Altitudine [m. s.l.m.]	530	Abitazioni [n.]	38	Addetti equivalenti [AE]	0
Residenti [n.]	19	Edifici [n.]	48	AE turisti [AE]	0
				AE totali [AE]	32

Dati agglomerati a servizio della località

Codice agglomerato	Codice impianto	Tipo impianto	Anno realizzazione	Potenzialità impianto	Residenti serviti	Turisti serviti	Produttivi serviti	AE serviti	AE depurati	Adeguate
PC 463	Assente	Assente	0	0	22	35	0	57	0	no
Totale				0	22	35	0	57	0	

Casa Lazzarello

3303120006

Dati località

Superficie [km ²]	0,02	Famiglie [n.]	8	AE seconde case [AE]	8
Altitudine [m. s.l.m.]	760	Abitazioni [n.]	25	Addetti equivalenti [AE]	0
Residenti [n.]	12	Edifici [n.]	27	AE turisti [AE]	0
				AE totali [AE]	21

Dati agglomerati a servizio della località

Codice agglomerato	Codice impianto	Tipo impianto	Anno realizzazione	Potenzialità impianto	Residenti serviti	Turisti serviti	Produttivi serviti	AE serviti	AE depurati	Adeguate
PC 637	Assente	Assente	0	0	30	44	0	74	0	no
Totale				0	30	44	0	74	0	

PECORARA

Case sparse

3303140001

Dati località

Superficie [km ²]	-	Famiglie [n.]	122	AE seconde case [AE]	100
Altitudine [m. s.l.m.]	0	Abitazioni [n.]	307	Addetti equivalenti [AE]	11
Residenti [n.]	209	Edifici [n.]	294	AE turisti [AE]	62
				AE totali [AE]	382

Dati agglomerati a servizio della località

Codice agglomerato	Codice impianto	Tipo impianto	Anno realizzazione	Potenzialità impianto	Residenti serviti	Turisti serviti	Produttivi serviti	AE serviti	AE depurati	Adeguate
PC 461	Assente	Assente	0	0	4	9	0	13	0	no
PC 466	Assente	Assente	0	0	4	100	0	104	0	no
PC 474	Assente	Assente	0	0	1	20	0	21	0	no
PC 477	Assente	Assente	0	0	12	68	0	80	0	no
PC 479	Assente	Assente	0	0	4	15	0	19	0	no
Totale				0	25	212	0	237	0	

PECORARA

Casella

3303120007

Dati località

Superficie [km ²]	0,03	Famiglie [n.]	5	AE seconde case [AE]	7
Altitudine [m. s.l.m.]	668	Abitazioni [n.]	21	Addetti equivalenti [AE]	0
Residenti [n.]	7	Edifici [n.]	28	AE turisti [AE]	0
				AE totali [AE]	14

Dati agglomerati a servizio della località

Codice agglomerato	Codice impianto	Tipo impianto	Anno realizzazione	Potenzialità impianto	Residenti serviti	Turisti serviti	Produttivi serviti	AE serviti	AE depurati	Adeguate
PC 464	Assente	Assente	0	0	8	20	0	28	0	no
Totale				0	8	20	0	28	0	

Cicogni

3303110002

Dati località

Superficie [km ²]	0,24	Famiglie [n.]	48	AE seconde case [AE]	69
Altitudine [m. s.l.m.]	701	Abitazioni [n.]	212	Addetti equivalenti [AE]	1
Residenti [n.]	63	Edifici [n.]	193	AE turisti [AE]	0
				AE totali [AE]	133

Dati agglomerati a servizio della località

Codice agglomerato	Codice impianto	Tipo impianto	Anno realizzazione	Potenzialità impianto	Residenti serviti	Turisti serviti	Produttivi serviti	AE serviti	AE depurati	Adeguate
PC 465	Assente	Assente	0	0	6	0	0	6	0	no
PC 634	Assente	Assente	0	0	45	100	0	145	0	no
PC 635	Assente	Assente	0	0	20	59	0	79	0	no
Totale				0	71	159	0	230	0	

PECORARA

Corneto

3303120009

Dati località

Superficie [km ²]	0,05	Famiglie [n.]	17	AE seconde case [AE]	11
Altitudine [m. s.l.m.]	694	Abitazioni [n.]	34	Addetti equivalenti [AE]	0
Residenti [n.]	22	Edifici [n.]	38	AE turisti [AE]	0
				AE totali [AE]	33

Dati agglomerati a servizio della località

Codice agglomerato	Codice impianto	Tipo impianto	Anno realizzazione	Potenzialità impianto	Residenti serviti	Turisti serviti	Produttivi serviti	AE serviti	AE depurati	Adeguate
PC 467	Assente	Assente	0	0	24	65	0	89	0	no
Totale				0	24	65	0	89	0	

Costalta

3303110003

Dati località

Superficie [km ²]	0,13	Famiglie [n.]	30	AE seconde case [AE]	27
Altitudine [m. s.l.m.]	656	Abitazioni [n.]	83	Addetti equivalenti [AE]	2
Residenti [n.]	54	Edifici [n.]	96	AE turisti [AE]	25
				AE totali [AE]	108

Dati agglomerati a servizio della località

Codice agglomerato	Codice impianto	Tipo impianto	Anno realizzazione	Potenzialità impianto	Residenti serviti	Turisti serviti	Produttivi serviti	AE serviti	AE depurati	Adeguate
PC 468	Assente	Assente	0	0	30	28	0	58	0	no
PC 637	Assente	Assente	0	0	30	44	0	74	0	no
Totale				0	60	72	0	132	0	

PECORARA

Marzonago

3303120021

Dati località

Superficie [km ²]	0,03	Famiglie [n.]	18	AE seconde case [AE]	11
Altitudine [m. s.l.m.]	0	Abitazioni [n.]	33	Addetti equivalenti [AE]	0
Residenti [n.]	26	Edifici [n.]	35	AE turisti [AE]	0
				AE totali [AE]	37

Dati agglomerati a servizio della località

Codice agglomerato	Codice impianto	Tipo impianto	Anno realizzazione	Potenzialità impianto	Residenti serviti	Turisti serviti	Produttivi serviti	AE serviti	AE depurati	Adeguate
PC 470	Assente	Assente	0	0	30	160	0	190	0	no
Totale				0	30	160	0	190	0	

Morasco

3303120012

Dati località

Superficie [km ²]	0,03	Famiglie [n.]	13	AE seconde case [AE]	9
Altitudine [m. s.l.m.]	370	Abitazioni [n.]	29	Addetti equivalenti [AE]	0
Residenti [n.]	24	Edifici [n.]	35	AE turisti [AE]	0
				AE totali [AE]	34

Dati agglomerati a servizio della località

Codice agglomerato	Codice impianto	Tipo impianto	Anno realizzazione	Potenzialità impianto	Residenti serviti	Turisti serviti	Produttivi serviti	AE serviti	AE depurati	Adeguate
PC 648	Assente	Assente	0	0	14	34	0	48	0	no
PC 649	Assente	Assente	0	0	8	21	0	29	0	no
Totale				0	22	55	0	77	0	

PECORARA

Pecorara

3303110006

Dati località

Superficie [km ²]	0,15	Famiglie [n.]	76	AE seconde case [AE]	49
Altitudine [m. s.l.m.]	0	Abitazioni [n.]	149	Addetti equivalenti [AE]	22
Residenti [n.]	125	Edifici [n.]	123	AE turisti [AE]	25
				AE totali [AE]	220

Dati agglomerati a servizio della località

Codice agglomerato	Codice impianto	Tipo impianto	Anno realizzazione	Potenzialità impianto	Residenti serviti	Turisti serviti	Produttivi serviti	AE serviti	AE depurati	Adeguate
PC 473	Assente	Assente	0	0	145	250	0	395	0	no
Totale				0	145	250	0	395	0	

Pecorara Vecchia

3303120013

Dati località

Superficie [km ²]	0,02	Famiglie [n.]	16	AE seconde case [AE]	12
Altitudine [m. s.l.m.]	518	Abitazioni [n.]	37	Addetti equivalenti [AE]	1
Residenti [n.]	28	Edifici [n.]	43	AE turisti [AE]	0
				AE totali [AE]	41

Dati agglomerati a servizio della località

Codice agglomerato	Codice impianto	Tipo impianto	Anno realizzazione	Potenzialità impianto	Residenti serviti	Turisti serviti	Produttivi serviti	AE serviti	AE depurati	Adeguate
PC 475	Assente	Assente	0	0	33	100	0	133	0	no
Totale				0	33	100	0	133	0	

PECORARA

Peschiera

3303120014

Dati località

Superficie [km ²]	0,03	Famiglie [n.]	11	AE seconde case [AE]	8
Altitudine [m. s.l.m.]	416	Abitazioni [n.]	24	Addetti equivalenti [AE]	0
Residenti [n.]	21	Edifici [n.]	22	AE turisti [AE]	0
				AE totali [AE]	29

Dati agglomerati a servizio della località

Codice agglomerato	Codice impianto	Tipo impianto	Anno realizzazione	Potenzialità impianto	Residenti serviti	Turisti serviti	Produttivi serviti	AE serviti	AE depurati	Adeguate
PC 476	Assente	Assente	0	0	18	45	0	63	0	no
PC 636	Assente	Assente	0	0	12	25	0	37	0	no
Totale				0	30	70	0	100	0	

Praticchia

3303120015

Dati località

Superficie [km ²]	0,05	Famiglie [n.]	13	AE seconde case [AE]	17
Altitudine [m. s.l.m.]	843	Abitazioni [n.]	51	Addetti equivalenti [AE]	0
Residenti [n.]	19	Edifici [n.]	51	AE turisti [AE]	0
				AE totali [AE]	36

Dati agglomerati a servizio della località

Codice agglomerato	Codice impianto	Tipo impianto	Anno realizzazione	Potenzialità impianto	Residenti serviti	Turisti serviti	Produttivi serviti	AE serviti	AE depurati	Adeguate
PC 478	Assente	Assente	0	0	37	17	0	54	0	no
Totale				0	37	17	0	54	0	

PECORARA

Roncaglio

3303120017

Dati località

Superficie [km ²]	0,06	Famiglie [n.]	15	AE seconde case [AE]	20
Altitudine [m. s.l.m.]	487	Abitazioni [n.]	60	Addetti equivalenti [AE]	1
Residenti [n.]	21	Edifici [n.]	60	AE turisti [AE]	0
				AE totali [AE]	42

Dati agglomerati a servizio della località

Codice agglomerato	Codice impianto	Tipo impianto	Anno realizzazione	Potenzialità impianto	Residenti serviti	Turisti serviti	Produttivi serviti	AE serviti	AE depurati	Adeguate
PC 480	Assente	Assente	0	0	10	21	0	31	0	no
PC 481	Assente	Assente	0	0	12	29	0	41	0	no
Totale				0	22	50	0	72	0	

Sevizzano

3303120018

Dati località

Superficie [km ²]	0,06	Famiglie [n.]	19	AE seconde case [AE]	23
Altitudine [m. s.l.m.]	600	Abitazioni [n.]	69	Addetti equivalenti [AE]	0
Residenti [n.]	28	Edifici [n.]	76	AE turisti [AE]	0
				AE totali [AE]	51

Dati agglomerati a servizio della località

Codice agglomerato	Codice impianto	Tipo impianto	Anno realizzazione	Potenzialità impianto	Residenti serviti	Turisti serviti	Produttivi serviti	AE serviti	AE depurati	Adeguate
PC 482	Assente	Assente	0	0	33	70	0	103	0	no
Totale				0	33	70	0	103	0	

PECORARA

Vallerenzo

3303120019

Dati località

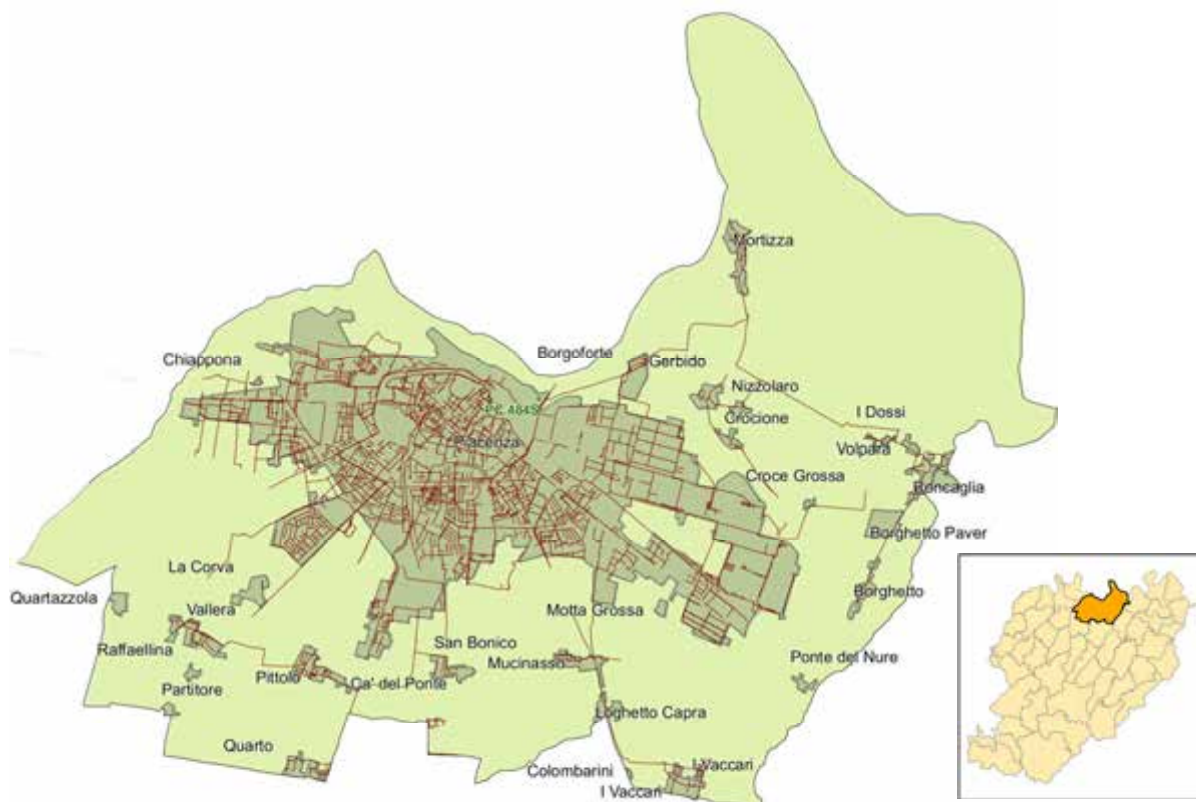
Superficie [km ²]	0,02	Famiglie [n.]	10	AE seconde case [AE]	8
Altitudine [m. s.l.m.]	519	Abitazioni [n.]	23	Addetti equivalenti [AE]	1
Residenti [n.]	17	Edifici [n.]	30	AE turisti [AE]	0
				AE totali [AE]	25

Dati agglomerati a servizio della località

Codice agglomerato	Codice impianto	Tipo impianto	Anno realizzazione	Potenzialità impianto	Residenti serviti	Turisti serviti	Produttivi serviti	AE serviti	AE depurati	Adeguate
PC 476	Assente	Assente	0	0	18	45	0	63	0	no
PC 636	Assente	Assente	0	0	12	25	0	37	0	no
Totale				0	30	70	0	100	0	

PIACENZA

Codice ISTAT 033032



DATI STRUTTURALI

INDICATORI

Superficie comunale [km²]	118	Località totali [n.]	28
Altitudine capoluogo [m s.l.m.]	61	Località non servite [n.]	8
Densità demografica [ab/km²]	847	Impianti totali [n.]	1
Residenti al 2001 [n.]	95.594	Impianti non adeguati [n.]	0
Residenti al 2011 [n.]	100.311	Scarichi liberi [n.]	0
Famiglie [n.]	44.259	Abitanti equivalenti totali [AE n.]	174.654
Abitanti [n.]	51.065	AE serviti da rete fognaria [AE n.]	167.834
Edifici [n.]	12.327	AE serviti da rete fognaria [AE %]	96,10
Stato rilievo	RDE	AE serviti da depurazione [AE n.]	167.150
Lunghezza rete [m]	397,28	AE serviti da depurazione [AE %]	95,70
		AE depurati adeguati [AE n.]	167.150
		AE depurati adeguati [AE %]	95,70

PIACENZA

Borghetto

3303210001

Dati località

Superficie [km ²]	0,13	Famiglie [n.]	76	AE seconde case [AE]	31
Altitudine [m. s.l.m.]	0	Abitazioni [n.]	95	Addetti equivalenti [AE]	29
Residenti [n.]	184	Edifici [n.]	68	AE turisti [AE]	393
				AE totali [AE]	637

Dati agglomerati a servizio della località

Codice agglomerato	Codice impianto	Tipo impianto	Anno realizzazione	Potenzialità impianto	Residenti serviti	Turisti serviti	Produttivi serviti	AE serviti	AE depurati	Adeguate
PC 484S	FAT	Depuratore+terziario	2005	163.333	108.121	0	51.649	159.770	159.770	si
Totale				163.333	108.121	0	51.649	159.770	159.770	

Borghetto Paver

3303230002

Dati località

Superficie [km ²]	0,23	Famiglie [n.]	0	AE seconde case [AE]	0
Altitudine [m. s.l.m.]	0	Abitazioni [n.]	0	Addetti equivalenti [AE]	149
Residenti [n.]	4	Edifici [n.]	0	AE turisti [AE]	0
				AE totali [AE]	153

Dati agglomerati a servizio della località

Codice agglomerato	Codice impianto	Tipo impianto	Anno realizzazione	Potenzialità impianto	Residenti serviti	Turisti serviti	Produttivi serviti	AE serviti	AE depurati	Adeguate
PC 484S	FAT	Depuratore+terziario	2005	163.333	108.121	0	51.649	159.770	159.770	si
Totale				163.333	108.121	0	51.649	159.770	159.770	

PIACENZA

Borgoforte

3303230001

Dati località

Superficie [km ²]	0,23	Famiglie [n.]	0	AE seconde case [AE]	0
Altitudine [m. s.l.m.]	0	Abitazioni [n.]	0	Addetti equivalenti [AE]	78
Residenti [n.]	0	Edifici [n.]	0	AE turisti [AE]	0
				AE totali [AE]	78

Dati agglomerati a servizio della località

Codice agglomerato	Codice impianto	Tipo impianto	Anno realizzazione	Potenzialità impianto	Residenti serviti	Turisti serviti	Produttivi serviti	AE serviti	AE depurati	Adeguatezza
PC 484S	FAT	Depuratore+terziario	2005	163.333	108.121	0	51.649	159.770	159.770	si
Totale				163.333	108.121	0	51.649	159.770	159.770	

Ca' del Ponte

3303220001

Dati località

Superficie [km ²]	0,01	Famiglie [n.]	16	AE seconde case [AE]	6
Altitudine [m. s.l.m.]	0	Abitazioni [n.]	17	Addetti equivalenti [AE]	0
Residenti [n.]	34	Edifici [n.]	6	AE turisti [AE]	0
				AE totali [AE]	40

Dati agglomerati a servizio della località

Codice agglomerato	Codice impianto	Tipo impianto	Anno realizzazione	Potenzialità impianto	Residenti serviti	Turisti serviti	Produttivi serviti	AE serviti	AE depurati	Adeguatezza
PC 484S	FAT	Depuratore+terziario	2005	163.333	108.121	0	51.649	159.770	159.770	si
Totale				163.333	108.121	0	51.649	159.770	159.770	

PIACENZA

Crocione

3303220005

Dati località

Superficie [km ²]	0,08	Famiglie [n.]	19	AE seconde case [AE]	8
Altitudine [m. s.l.m.]	0	Abitazioni [n.]	24	Addetti equivalenti [AE]	5
Residenti [n.]	58	Edifici [n.]	20	AE turisti [AE]	0
				AE totali [AE]	71

Dati agglomerati a servizio della località

Codice agglomerato	Codice impianto	Tipo impianto	Anno realizzazione	Potenzialità impianto	Residenti serviti	Turisti serviti	Produttivi serviti	AE serviti	AE depurati	Adeguate
PC 484S	FAT	Depuratore+terziario	2005	163.333	108.121	0	51.649	159.770	159.770	si
Totale				163.333	108.121	0	51.649	159.770	159.770	

Gerbido

3303210002

Dati località

Superficie [km ²]	0,15	Famiglie [n.]	127	AE seconde case [AE]	46
Altitudine [m. s.l.m.]	0	Abitazioni [n.]	141	Addetti equivalenti [AE]	14
Residenti [n.]	311	Edifici [n.]	108	AE turisti [AE]	0
				AE totali [AE]	372

Dati agglomerati a servizio della località

Codice agglomerato	Codice impianto	Tipo impianto	Anno realizzazione	Potenzialità impianto	Residenti serviti	Turisti serviti	Produttivi serviti	AE serviti	AE depurati	Adeguate
PC 484S	FAT	Depuratore+terziario	2005	163.333	108.121	0	51.649	159.770	159.770	si
Totale				163.333	108.121	0	51.649	159.770	159.770	

PIACENZA

I Dossi

3303210003

Dati località

Superficie [km ²]	0,04	Famiglie [n.]	33	AE seconde case [AE]	14
Altitudine [m. s.l.m.]	0	Abitazioni [n.]	42	Addetti equivalenti [AE]	3
Residenti [n.]	69	Edifici [n.]	40	AE turisti [AE]	56
				AE totali [AE]	142

Dati agglomerati a servizio della località

Codice agglomerato	Codice impianto	Tipo impianto	Anno realizzazione	Potenzialità impianto	Residenti serviti	Turisti serviti	Produttivi serviti	AE serviti	AE depurati	Adeguate
PC484S	FAT	Depuratore+terziario	2005	163.333	108.121	0	51.649	159.770	159.770	si
Totale				163.333	108.121	0	51.649	159.770	159.770	

I Vaccari

3303210004

Dati località

Superficie [km ²]	-	Famiglie [n.]	159	AE seconde case [AE]	61
Altitudine [m. s.l.m.]	0	Abitazioni [n.]	185	Addetti equivalenti [AE]	18
Residenti [n.]	427	Edifici [n.]	88	AE turisti [AE]	281
				AE totali [AE]	786

Dati agglomerati a servizio della località

Codice agglomerato	Codice impianto	Tipo impianto	Anno realizzazione	Potenzialità impianto	Residenti serviti	Turisti serviti	Produttivi serviti	AE serviti	AE depurati	Adeguate
PC484S	FAT	Depuratore+terziario	2005	163.333	108.121	0	51.649	159.770	159.770	si
Totale				163.333	108.121	0	51.649	159.770	159.770	

PIACENZA

Loghetto Capra

3303220007

Dati località

Superficie [km ²]	0,10	Famiglie [n.]	10	AE seconde case [AE]	3
Altitudine [m. s.l.m.]	0	Abitazioni [n.]	10	Addetti equivalenti [AE]	0
Residenti [n.]	21	Edifici [n.]	7	AE turisti [AE]	0
				AE totali [AE]	24

Dati agglomerati a servizio della località

Codice agglomerato	Codice impianto	Tipo impianto	Anno realizzazione	Potenzialità impianto	Residenti serviti	Turisti serviti	Produttivi serviti	AE serviti	AE depurati	Adeguate
PC 484S	FAT	Depuratore+terziario	2005	163.333	108.121	0	51.649	159.770	159.770	si
Totale				163.333	108.121	0	51.649	159.770	159.770	

Mortizza

3303210005

Dati località

Superficie [km ²]	0,27	Famiglie [n.]	232	AE seconde case [AE]	82
Altitudine [m. s.l.m.]	0	Abitazioni [n.]	251	Addetti equivalenti [AE]	8
Residenti [n.]	553	Edifici [n.]	122	AE turisti [AE]	112
				AE totali [AE]	755

Dati agglomerati a servizio della località

Codice agglomerato	Codice impianto	Tipo impianto	Anno realizzazione	Potenzialità impianto	Residenti serviti	Turisti serviti	Produttivi serviti	AE serviti	AE depurati	Adeguate
PC 484S	FAT	Depuratore+terziario	2005	163.333	108.121	0	51.649	159.770	159.770	si
Totale				163.333	108.121	0	51.649	159.770	159.770	

PIACENZA

Mucinasso

3303210006

Dati località

Superficie [km ²]	0,19	Famiglie [n.]	168	AE seconde case [AE]	63
Altitudine [m. s.l.m.]	0	Abitazioni [n.]	193	Addetti equivalenti [AE]	19
Residenti [n.]	409	Edifici [n.]	104	AE turisti [AE]	730
				AE totali [AE]	1.221

Dati agglomerati a servizio della località

Codice agglomerato	Codice impianto	Tipo impianto	Anno realizzazione	Potenzialità impianto	Residenti serviti	Turisti serviti	Produttivi serviti	AE serviti	AE depurati	Adeguato
PC 484S	FAT	Depuratore+terziario	2005	163.333	108.121	0	51.649	159.770	159.770	si
Totale				163.333	108.121	0	51.649	159.770	159.770	

Nizzolaro

3303220009

Dati località

Superficie [km ²]	0,05	Famiglie [n.]	28	AE seconde case [AE]	10
Altitudine [m. s.l.m.]	0	Abitazioni [n.]	30	Addetti equivalenti [AE]	1
Residenti [n.]	75	Edifici [n.]	29	AE turisti [AE]	0
				AE totali [AE]	86

Dati agglomerati a servizio della località

Codice agglomerato	Codice impianto	Tipo impianto	Anno realizzazione	Potenzialità impianto	Residenti serviti	Turisti serviti	Produttivi serviti	AE serviti	AE depurati	Adeguato
PC 484S	FAT	Depuratore+terziario	2005	163.333	108.121	0	51.649	159.770	159.770	si
Totale				163.333	108.121	0	51.649	159.770	159.770	

PIACENZA

Piacenza

3303210007

Dati località

Superficie [km ²]	26,81	Famiglie [n.]	42.376	AE seconde case [AE]	16.006
Altitudine [m. s.l.m.]	0	Abitazioni [n.]	48.909	Addetti equivalenti [AE]	16.436
Residenti [n.]	94.317	Edifici [n.]	11.099	AE turisti [AE]	37.564
				AE totali [AE]	164.323

Dati agglomerati a servizio della località

Codice agglomerato	Codice impianto	Tipo impianto	Anno realizzazione	Potenzialità impianto	Residenti serviti	Turisti serviti	Produttivi serviti	AE serviti	AE depurati	Adeguate
PC 484S	FAT	Depuratore+terziario	2005	163.333	108.121	0	51.649	159.770	159.770	si
Totale				163.333	108.121	0	51.649	159.770	159.770	

Pittolo

3303210008

Dati località

Superficie [km ²]	0,26	Famiglie [n.]	240	AE seconde case [AE]	83
Altitudine [m. s.l.m.]	0	Abitazioni [n.]	254	Addetti equivalenti [AE]	18
Residenti [n.]	657	Edifici [n.]	136	AE turisti [AE]	0
				AE totali [AE]	759

Dati agglomerati a servizio della località

Codice agglomerato	Codice impianto	Tipo impianto	Anno realizzazione	Potenzialità impianto	Residenti serviti	Turisti serviti	Produttivi serviti	AE serviti	AE depurati	Adeguate
PC 484S	FAT	Depuratore+terziario	2005	163.333	108.121	0	51.649	159.770	159.770	si
Totale				163.333	108.121	0	51.649	159.770	159.770	

PIACENZA

Quarto

3303210009

Dati località

Superficie [km ²]	0,17	Famiglie [n.]	131	AE seconde case [AE]	55
Altitudine [m. s.l.m.]	0	Abitazioni [n.]	168	Addetti equivalenti [AE]	50
Residenti [n.]	342	Edifici [n.]	121	AE turisti [AE]	337
				AE totali [AE]	784

Dati agglomerati a servizio della località

Codice agglomerato	Codice impianto	Tipo impianto	Anno realizzazione	Potenzialità impianto	Residenti serviti	Turisti serviti	Produttivi serviti	AE serviti	AE depurati	Adeguate
PC 484S	FAT	Depuratore+terziario	2005	163.333	108.121	0	51.649	159.770	159.770	si
Totale				163.333	108.121	0	51.649	159.770	159.770	

Raffaellina

3303220013

Dati località

Superficie [km ²]	0,04	Famiglie [n.]	9	AE seconde case [AE]	3
Altitudine [m. s.l.m.]	0	Abitazioni [n.]	10	Addetti equivalenti [AE]	7
Residenti [n.]	34	Edifici [n.]	12	AE turisti [AE]	0
				AE totali [AE]	44

Dati agglomerati a servizio della località

Codice agglomerato	Codice impianto	Tipo impianto	Anno realizzazione	Potenzialità impianto	Residenti serviti	Turisti serviti	Produttivi serviti	AE serviti	AE depurati	Adeguate
PC 484S	FAT	Depuratore+terziario	2005	163.333	108.121	0	51.649	159.770	159.770	si
Totale				163.333	108.121	0	51.649	159.770	159.770	

PIACENZA

Roncaglia

3303210010

Dati località

Superficie [km ²]	0,22	Famiglie [n.]	193	AE seconde case [AE]	83
Altitudine [m. s.l.m.]	0	Abitazioni [n.]	254	Addetti equivalenti [AE]	48
Residenti [n.]	439	Edifici [n.]	138	AE turisti [AE]	0
				AE totali [AE]	570

Dati agglomerati a servizio della località

Codice agglomerato	Codice impianto	Tipo impianto	Anno realizzazione	Potenzialità impianto	Residenti serviti	Turisti serviti	Produttivi serviti	AE serviti	AE depurati	Adeguate
PC 484S	FAT	Depuratore+terziario	2005	163.333	108.121	0	51.649	159.770	159.770	si
Totale				163.333	108.121	0	51.649	159.770	159.770	

San Bonico

3303210011

Dati località

Superficie [km ²]	0,17	Famiglie [n.]	173	AE seconde case [AE]	60
Altitudine [m. s.l.m.]	0	Abitazioni [n.]	183	Addetti equivalenti [AE]	39
Residenti [n.]	469	Edifici [n.]	69	AE turisti [AE]	168
				AE totali [AE]	737

Dati agglomerati a servizio della località

Codice agglomerato	Codice impianto	Tipo impianto	Anno realizzazione	Potenzialità impianto	Residenti serviti	Turisti serviti	Produttivi serviti	AE serviti	AE depurati	Adeguate
PC 484S	FAT	Depuratore+terziario	2005	163.333	108.121	0	51.649	159.770	159.770	si
Totale				163.333	108.121	0	51.649	159.770	159.770	

PIACENZA

Vallera

3303210012

Dati località

Superficie [km ²]	0,25	Famiglie [n.]	124	AE seconde case [AE]	43
Altitudine [m. s.l.m.]	0	Abitazioni [n.]	132	Addetti equivalenti [AE]	8
Residenti [n.]	335	Edifici [n.]	54	AE turisti [AE]	0
				AE totali [AE]	386

Dati agglomerati a servizio della località

Codice agglomerato	Codice impianto	Tipo impianto	Anno realizzazione	Potenzialità impianto	Residenti serviti	Turisti serviti	Produttivi serviti	AE serviti	AE depurati	Adeguate
PC 484S	FAT	Depuratore+terziario	2005	163.333	108.121	0	51.649	159.770	159.770	si
Totale				163.333	108.121	0	51.649	159.770	159.770	

Volpara

3303220014

Dati località

Superficie [km ²]	0,05	Famiglie [n.]	31	AE seconde case [AE]	12
Altitudine [m. s.l.m.]	0	Abitazioni [n.]	36	Addetti equivalenti [AE]	2
Residenti [n.]	86	Edifici [n.]	30	AE turisti [AE]	0
				AE totali [AE]	100

Dati agglomerati a servizio della località

Codice agglomerato	Codice impianto	Tipo impianto	Anno realizzazione	Potenzialità impianto	Residenti serviti	Turisti serviti	Produttivi serviti	AE serviti	AE depurati	Adeguate
PC 484S	FAT	Depuratore+terziario	2005	163.333	108.121	0	51.649	159.770	159.770	si
Totale				163.333	108.121	0	51.649	159.770	159.770	

PIANELLO VAL TIDONE

Codice ISTAT 033033



DATI STRUTTURALI

INDICATORI

<i>Superficie comunale [km²]</i>	36	<i>Località totali [n.]</i>	13
<i>Altitudine capoluogo [m s.l.m.]</i>	192	<i>Località non servite [n.]</i>	7
<i>Densità demografica [ab/km²]</i>	63	<i>Impianti totali [n.]</i>	7
<i>Residenti al 2001 [n.]</i>	2.207	<i>Impianti non adeguati [n.]</i>	0
<i>Residenti al 2011 [n.]</i>	2.290	<i>Scarichi liberi [n.]</i>	2
<i>Famiglie [n.]</i>	966	<i>Abitanti equivalenti totali [AE n.]</i>	3.522
<i>Abitanti [n.]</i>	1.077	<i>AE serviti da rete fognaria [AE n.]</i>	2.750
<i>Edifici [n.]</i>	905	<i>AE serviti da rete fognaria [AE %]</i>	78,08
<i>Stato rilievo</i>	PR	<i>AE serviti da depurazione [AE n.]</i>	2.652
<i>Lunghezza rete [m]</i>	12,64	<i>AE serviti da depurazione [AE %]</i>	75,30
		<i>AE depurati adeguati [AE n.]</i>	2.652
		<i>AE depurati adeguati [AE %]</i>	75,30

PIANELLO VAL TIDONE

Arcello

3303320012

Dati località

Superficie [km ²]	0,05	Famiglie [n.]	16	AE seconde case [AE]	10
Altitudine [m. s.l.m.]	290	Abitazioni [n.]	30	Addetti equivalenti [AE]	3
Residenti [n.]	28	Edifici [n.]	35	AE turisti [AE]	39
				AE totali [AE]	79

Dati agglomerati a servizio della località

Codice agglomerato	Codice impianto	Tipo impianto	Anno realizzazione	Potenzialità impianto	Residenti serviti	Turisti serviti	Produttivi serviti	AE serviti	AE depurati	Adeguate
PC 485	Assente	Assente	0	0	27	14	0	41	0	no
Totale				0	27	14	0	41	0	

Bilegno

3303320001

Dati località

Superficie [km ²]	0,03	Famiglie [n.]	5	AE seconde case [AE]	8
Altitudine [m. s.l.m.]	312	Abitazioni [n.]	23	Addetti equivalenti [AE]	1
Residenti [n.]	8	Edifici [n.]	33	AE turisti [AE]	0
				AE totali [AE]	16

Dati agglomerati a servizio della località

Codice agglomerato	Codice impianto	Tipo impianto	Anno realizzazione	Potenzialità impianto	Residenti serviti	Turisti serviti	Produttivi serviti	AE serviti	AE depurati	Adeguate
PC 729	IML	Imhoff+percolatore	2004	50	7	1	0	8	8	si.
PC 730	IML	Imhoff+percolatore	2004	50	16	3	8	27	27	si.
Totale				100	23	4	8	35	35	

PIANELLO VAL TIDONE

Casanova

3303320013

Dati località

Superficie [km ²]	0,03	Famiglie [n.]	13	AE seconde case [AE]	6
Altitudine [m. s.l.m.]	256	Abitazioni [n.]	19	Addetti equivalenti [AE]	0
Residenti [n.]	29	Edifici [n.]	22	AE turisti [AE]	0
				AE totali [AE]	36

Dati agglomerati a servizio della località

Codice agglomerato	Codice impianto	Tipo impianto	Anno realizzazione	Potenzialità impianto	Residenti serviti	Turisti serviti	Produttivi serviti	AE serviti	AE depurati	Adeguate
PC 487	IM	Fossa Imhoff	1990	50	22	3	10	35	35	si.
PC 487	IML	Imhoff+percolatore	2004	50	7	3	1	11	11	si.
Totale				100	29	6	11	46	46	

Case Gramonti

3303320004

Dati località

Superficie [km ²]	0,03	Famiglie [n.]	5	AE seconde case [AE]	5
Altitudine [m. s.l.m.]	405	Abitazioni [n.]	17	Addetti equivalenti [AE]	0
Residenti [n.]	9	Edifici [n.]	22	AE turisti [AE]	0
				AE totali [AE]	15

Dati agglomerati a servizio della località

Codice agglomerato	Codice impianto	Tipo impianto	Anno realizzazione	Potenzialità impianto	Residenti serviti	Turisti serviti	Produttivi serviti	AE serviti	AE depurati	Adeguate
PC 731	IML	Imhoff+percolatore	2004	50	10	2	12	24	24	si.
Totale				50	10	2	12	24	24	

PIANELLO VAL TIDONE

Case sparse

3303340001

Dati località

Superficie [km ²]	-	Famiglie [n.]	132	AE seconde case [AE]	77
Altitudine [m. s.l.m.]	0	Abitazioni [n.]	235	Addetti equivalenti [AE]	33
Residenti [n.]	258	Edifici [n.]	297	AE turisti [AE]	0
				AE totali [AE]	368

Dati agglomerati a servizio della località

Codice agglomerato	Codice impianto	Tipo impianto	Anno realizzazione	Potenzialità impianto	Residenti serviti	Turisti serviti	Produttivi serviti	AE serviti	AE depurati	Adeguate
PC 732	IML	Imhoff+percolatore	2004	50	8	2	0	10	10	si.
Totale				50	8	2	0	10	10	

Chiarone

3303320006

Dati località

Superficie [km ²]	0,03	Famiglie [n.]	12	AE seconde case [AE]	6
Altitudine [m. s.l.m.]	256	Abitazioni [n.]	18	Addetti equivalenti [AE]	4
Residenti [n.]	22	Edifici [n.]	27	AE turisti [AE]	0
				AE totali [AE]	32

Dati agglomerati a servizio della località

Codice agglomerato	Codice impianto	Tipo impianto	Anno realizzazione	Potenzialità impianto	Residenti serviti	Turisti serviti	Produttivi serviti	AE serviti	AE depurati	Adeguate
PC 488	Assente	Assente	0	0	21	7	0	28	0	no
Totale				0	21	7	0	28	0	

PIANELLO VAL TIDONE

Pianello Val Tidone

3303310004

Dati località

Superficie [km ²]	0,75	Famiglie [n.]	841	AE seconde case [AE]	280
Altitudine [m. s.l.m.]	192	Abitazioni [n.]	856	Addetti equivalenti [AE]	210
Residenti [n.]	1.787	Edifici [n.]	609	AE turisti [AE]	391
				AE totali [AE]	2.668

Dati agglomerati a servizio della località

Codice agglomerato	Codice impianto	Tipo impianto	Anno realizzazione	Potenzialità impianto	Residenti serviti	Turisti serviti	Produttivi serviti	AE serviti	AE depurati	Adeguatezza
PC 486	FA	Depuratore	1994	3.000	1.821	540	43	2.404	2.404	si
Totale				3.000	1.821	540	43	2.404	2.404	

PIOZZANO

Codice ISTAT 033034



DATI STRUTTURALI

INDICATORI

<i>Superficie comunale [km²]</i>	44	<i>Località totali [n.]</i>	5
<i>Altitudine capoluogo [m s.l.m.]</i>	222	<i>Località non servite [n.]</i>	2
<i>Densità demografica [ab/km²]</i>	15	<i>Impianti totali [n.]</i>	4
<i>Residenti al 2001 [n.]</i>	696	<i>Impianti non adeguati [n.]</i>	0
<i>Residenti al 2011 [n.]</i>	642	<i>Scarichi liberi [n.]</i>	0
<i>Famiglie [n.]</i>	136	<i>Abitanti equivalenti totali [AE n.]</i>	1.140
<i>Abitanti [n.]</i>	209	<i>AE serviti da rete fognaria [AE n.]</i>	419
<i>Edifici [n.]</i>	182	<i>AE serviti da rete fognaria [AE %]</i>	36,75
<i>Stato rilievo</i>	PR	<i>AE serviti da depurazione [AE n.]</i>	419
<i>Lunghezza rete [m]</i>	4,80	<i>AE serviti da depurazione [AE %]</i>	36,75
		<i>AE depurati adeguati [AE n.]</i>	418
		<i>AE depurati adeguati [AE %]</i>	36,67

PIOZZANO

Case sparse

3303440001

Dati località

Superficie [km ²]	-	Famiglie [n.]	190	AE seconde case [AE]	140
Altitudine [m. s.l.m.]	0	Abitazioni [n.]	427	Addetti equivalenti [AE]	11
Residenti [n.]	375	Edifici [n.]	414	AE turisti [AE]	113
				AE totali [AE]	639

Dati agglomerati a servizio della località

Codice agglomerato	Codice impianto	Tipo impianto	Anno realizzazione	Potenzialità impianto	Residenti serviti	Turisti serviti	Produttivi serviti	AE serviti	AE depurati	Adeguatezza
PC 633	IM	Fossa Imhoff	1993	50	10	15	0	25	25	si.
Totale				50	10	15	0	25	25	

Piozzano

3303410001

Dati località

Superficie [km ²]	0,20	Famiglie [n.]	97	AE seconde case [AE]	43
Altitudine [m. s.l.m.]	222	Abitazioni [n.]	133	Addetti equivalenti [AE]	18
Residenti [n.]	197	Edifici [n.]	102	AE turisti [AE]	32
				AE totali [AE]	290

Dati agglomerati a servizio della località

Codice agglomerato	Codice impianto	Tipo impianto	Anno realizzazione	Potenzialità impianto	Residenti serviti	Turisti serviti	Produttivi serviti	AE serviti	AE depurati	Adeguatezza
PC 489	FA	Depuratore	2006	280	214	28	0	242	242	si.
Totale				280	214	28	0	242	242	

PIOZZANO

San Gabriele

3303410002

Dati località

Superficie [km ²]	0,03	Famiglie [n.]	15	AE seconde case [AE]	8
Altitudine [m. s.l.m.]	270	Abitazioni [n.]	25	Addetti equivalenti [AE]	2
Residenti [n.]	32	Edifici [n.]	24	AE turisti [AE]	65
				AE totali [AE]	107

Dati agglomerati a servizio della località

Codice agglomerato	Codice impianto	Tipo impianto	Anno realizzazione	Potenzialità impianto	Residenti serviti	Turisti serviti	Produttivi serviti	AE serviti	AE depurati	Adeguate
PC 491	IM	Fossa Imhoff	1975	50	35	5	0	40	40	si.
Totale				50	35	5	0	40	40	

Vidiano

3303410003

Dati località

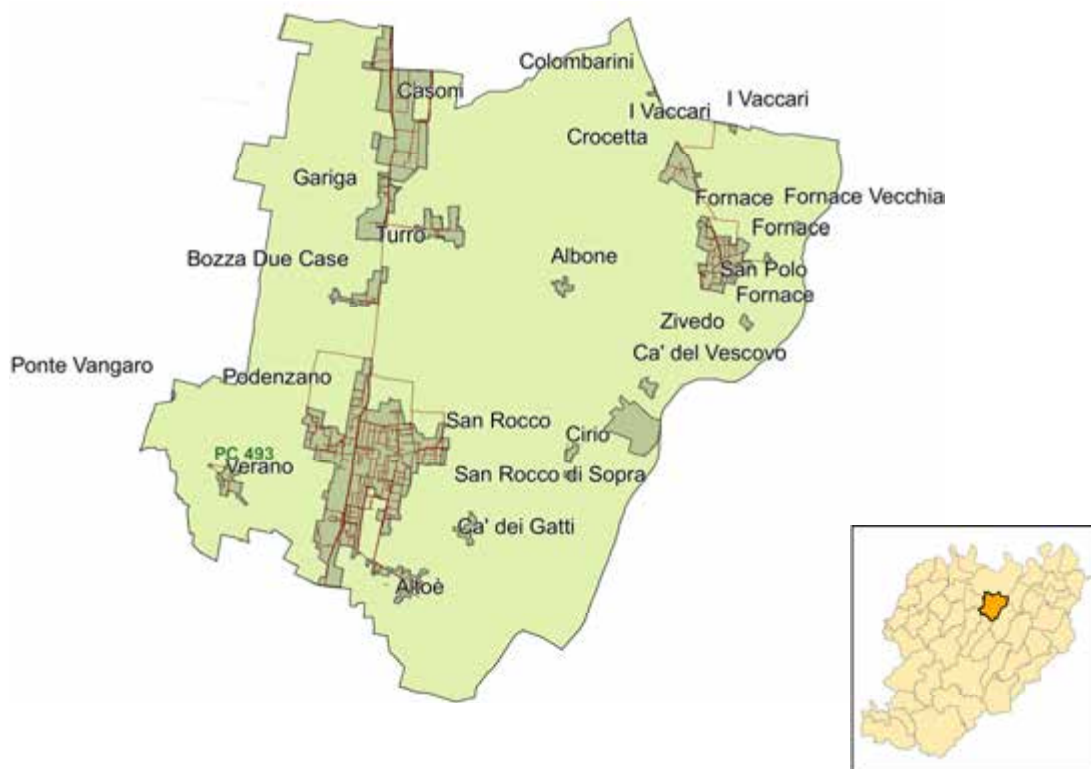
Superficie [km ²]	0,03	Famiglie [n.]	12	AE seconde case [AE]	8
Altitudine [m. s.l.m.]	495	Abitazioni [n.]	26	Addetti equivalenti [AE]	1
Residenti [n.]	18	Edifici [n.]	29	AE turisti [AE]	16
				AE totali [AE]	44

Dati agglomerati a servizio della località

Codice agglomerato	Codice impianto	Tipo impianto	Anno realizzazione	Potenzialità impianto	Residenti serviti	Turisti serviti	Produttivi serviti	AE serviti	AE depurati	Adeguate
PC 632	IM	Fossa Imhoff	1993	50	20	7	0	27	27	si.
Totale				50	20	7	0	27	27	

PODENZANO

Codice ISTAT 033035



DATI STRUTTURALI

INDICATORI

Superficie comunale [km ²]	45	Località totali [n.]	23
Altitudine capoluogo [m s.l.m.]	118	Località non servite [n.]	10
Densità demografica [ab/km ²]	202	Impianti totali [n.]	2
Residenti al 2001 [n.]	7.491	Impianti non adeguati [n.]	0
Residenti al 2011 [n.]	8.990	Scarichi liberi [n.]	0
Famiglie [n.]	3.138	Abitanti equivalenti totali [AE n.]	13.303
Abitanti [n.]	3.691	AE serviti da rete fognaria [AE n.]	11.471
Edifici [n.]	1.840	AE serviti da rete fognaria [AE %]	86,23
Stato rilievo	R	AE serviti da depurazione [AE n.]	11.381
Lunghezza rete [m]	93,21	AE serviti da depurazione [AE %]	85,55
		AE depurati adeguati [AE n.]	11.381
		AE depurati adeguati [AE %]	85,55

PODENZANO

Altoè

3303510002

Dati località

Superficie [km ²]	0,12	Famiglie [n.]	40	AE seconde case [AE]	6
Altitudine [m. s.l.m.]	0	Abitazioni [n.]	45	Addetti equivalenti [AE]	6
Residenti [n.]	130	Edifici [n.]	50	AE turisti [AE]	262
				AE totali [AE]	403

Dati agglomerati a servizio della località

Codice agglomerato	Codice impianto	Tipo impianto	Anno realizzazione	Potenzialità impianto	Residenti serviti	Turisti serviti	Produttivi serviti	AE serviti	AE depurati	Adeguate
PC 492S	FA	Depuratore	1991	9.200	7.821	272	389	8.210	8.482	si.
Totale				9.200	7.821	272	389	8.210	8.482	

Bozza Due Case

3303520001

Dati località

Superficie [km ²]	0,12	Famiglie [n.]	77	AE seconde case [AE]	30
Altitudine [m. s.l.m.]	0	Abitazioni [n.]	91	Addetti equivalenti [AE]	12
Residenti [n.]	228	Edifici [n.]	57	AE turisti [AE]	262
				AE totali [AE]	531

Dati agglomerati a servizio della località

Codice agglomerato	Codice impianto	Tipo impianto	Anno realizzazione	Potenzialità impianto	Residenti serviti	Turisti serviti	Produttivi serviti	AE serviti	AE depurati	Adeguate
PC 492S	FA	Depuratore	1991	9.200	7.821	272	389	8.210	8.482	si.
Totale				9.200	7.821	272	389	8.210	8.482	

PODENZANO

Casoni

3303530001

Dati località

Superficie [km ²]	0,83	Famiglie [n.]	0	AE seconde case [AE]	0
Altitudine [m. s.l.m.]	0	Abitazioni [n.]	0	Addetti equivalenti [AE]	605
Residenti [n.]	68	Edifici [n.]	0	AE turisti [AE]	0
				AE totali [AE]	673

Dati agglomerati a servizio della località

Codice agglomerato	Codice impianto	Tipo impianto	Anno realizzazione	Potenzialità impianto	Residenti serviti	Turisti serviti	Produttivi serviti	AE serviti	AE depurati	Adeguate
PC492S	FA	Depuratore	1991	9.200	7.821	272	389	8.210	8.482	si.
Totale				9.200	7.821	272	389	8.210	8.482	

Crocetta

3303520010

Dati località

Superficie [km ²]	0,16	Famiglie [n.]	54	AE seconde case [AE]	20
Altitudine [m. s.l.m.]	80	Abitazioni [n.]	62	Addetti equivalenti [AE]	57
Residenti [n.]	160	Edifici [n.]	59	AE turisti [AE]	0
				AE totali [AE]	238

Dati agglomerati a servizio della località

Codice agglomerato	Codice impianto	Tipo impianto	Anno realizzazione	Potenzialità impianto	Residenti serviti	Turisti serviti	Produttivi serviti	AE serviti	AE depurati	Adeguate
PC484S	FAT	Depuratore+terziario	2005	163.333	108.121	0	51.649	159.770	159.770	si.
Totale				163.333	108.121	0	51.649	159.770	159.770	

PODENZANO

Fornace

3303520012

Dati località

Superficie [km ²]	0,01	Famiglie [n.]	5	AE seconde case [AE]	2
Altitudine [m. s.l.m.]	83	Abitazioni [n.]	6	Addetti equivalenti [AE]	1
Residenti [n.]	17	Edifici [n.]	6	AE turisti [AE]	0
				AE totali [AE]	20

Dati agglomerati a servizio della località

Codice agglomerato	Codice impianto	Tipo impianto	Anno realizzazione	Potenzialità impianto	Residenti serviti	Turisti serviti	Produttivi serviti	AE serviti	AE depurati	Adeguate
PC 484S	FAT	Depuratore+terziario	2005	163.333	108.121	0	51.649	159.770	159.770	si
Totale				163.333	108.121	0	51.649	159.770	159.770	

Gariga

3303510003

Dati località

Superficie [km ²]	0,21	Famiglie [n.]	108	AE seconde case [AE]	15
Altitudine [m. s.l.m.]	82	Abitazioni [n.]	126	Addetti equivalenti [AE]	16
Residenti [n.]	301	Edifici [n.]	58	AE turisti [AE]	224
				AE totali [AE]	556

Dati agglomerati a servizio della località

Codice agglomerato	Codice impianto	Tipo impianto	Anno realizzazione	Potenzialità impianto	Residenti serviti	Turisti serviti	Produttivi serviti	AE serviti	AE depurati	Adeguate
PC 492S	FA	Depuratore	1991	9.200	7.821	272	389	8.210	8.482	si
Totale				9.200	7.821	272	389	8.210	8.482	

PODENZANO

I Vaccari

3303510004

Dati località

Superficie [km ²]	0,01	Famiglie [n.]	1	AE seconde case [AE]	41
Altitudine [m. s.l.m.]	76	Abitazioni [n.]	1	Addetti equivalenti [AE]	0
Residenti [n.]	2	Edifici [n.]	2	AE turisti [AE]	0
				AE totali [AE]	43

Dati agglomerati a servizio della località

Codice agglomerato	Codice impianto	Tipo impianto	Anno realizzazione	Potenzialità impianto	Residenti serviti	Turisti serviti	Produttivi serviti	AE serviti	AE depurati	Adeguate
PC 484S	FAT	Depuratore+terziario	2005	163.333	108.121	0	51.649	159.770	159.770	si
Totale				163.333	108.121	0	51.649	159.770	159.770	

Podenzano

3303510005

Dati località

Superficie [km ²]	2,07	Famiglie [n.]	2.149	AE seconde case [AE]	829
Altitudine [m. s.l.m.]	118	Abitazioni [n.]	2.533	Addetti equivalenti [AE]	423
Residenti [n.]	5.963	Edifici [n.]	1.152	AE turisti [AE]	598
				AE totali [AE]	7.813

Dati agglomerati a servizio della località

Codice agglomerato	Codice impianto	Tipo impianto	Anno realizzazione	Potenzialità impianto	Residenti serviti	Turisti serviti	Produttivi serviti	AE serviti	AE depurati	Adeguate
PC 492S	FA	Depuratore	1991	9.200	7.821	272	389	8.210	8.482	si
Totale				9.200	7.821	272	389	8.210	8.482	

PODENZANO

San Polo

3303510006

Dati località

Superficie [km ²]	0,37	Famiglie [n.]	370	AE seconde case [AE]	140
Altitudine [m. s.l.m.]	86	Abitazioni [n.]	428	Addetti equivalenti [AE]	75
Residenti [n.]	1.090	Edifici [n.]	238	AE turisti [AE]	187
				AE totali [AE]	1.492

Dati agglomerati a servizio della località

Codice agglomerato	Codice impianto	Tipo impianto	Anno realizzazione	Potenzialità impianto	Residenti serviti	Turisti serviti	Produttivi serviti	AE serviti	AE depurati	Adeguato
PC 484S	FAT	Depuratore+terziario	2005	163.333	108.121	0	51.649	159.770	159.770	si
Totale				163.333	108.121	0	51.649	159.770	159.770	

Turro

3303510007

Dati località

Superficie [km ²]	0,16	Famiglie [n.]	62	AE seconde case [AE]	26
Altitudine [m. s.l.m.]	89	Abitazioni [n.]	78	Addetti equivalenti [AE]	3
Residenti [n.]	204	Edifici [n.]	46	AE turisti [AE]	37
				AE totali [AE]	270

Dati agglomerati a servizio della località

Codice agglomerato	Codice impianto	Tipo impianto	Anno realizzazione	Potenzialità impianto	Residenti serviti	Turisti serviti	Produttivi serviti	AE serviti	AE depurati	Adeguato
PC 492S	FA	Depuratore	1991	9.200	7.821	272	389	8.210	8.482	si
Totale				9.200	7.821	272	389	8.210	8.482	

PODENZANO

Verano

3303510008

Dati località

Superficie [km ²]	0,08	Famiglie [n.]	33	AE seconde case [AE]	12
Altitudine [m. s.l.m.]	119	Abitazioni [n.]	38	Addetti equivalenti [AE]	3
Residenti [n.]	82	Edifici [n.]	27	AE turisti [AE]	187
				AE totali [AE]	285

Dati agglomerati a servizio della località

Codice agglomerato	Codice impianto	Tipo impianto	Anno realizzazione	Potenzialità impianto	Residenti serviti	Turisti serviti	Produttivi serviti	AE serviti	AE depurati	Adeguatezza
PC493	IM	Fossa Imhoff	1998	200	87	0	0	87	87	si.
Totale				200	87	0	0	87	87	

PONTE DELL'OLIO

Codice ISTAT 033036



DATI STRUTTURALI		INDICATORI	
<i>Superficie comunale [km²]</i>	44	<i>Località totali [n.]</i>	16
<i>Altitudine capoluogo [m s.l.m.]</i>	216	<i>Località non servite [n.]</i>	5
<i>Densità demografica [ab/km²]</i>	113	<i>Impianti totali [n.]</i>	13
<i>Residenti al 2001 [n.]</i>	4.823	<i>Impianti non adeguati [n.]</i>	0
<i>Residenti al 2011 [n.]</i>	4.936	<i>Scarichi liberi [n.]</i>	0
<i>Famiglie [n.]</i>	1.941	<i>Abitanti equivalenti totali [AE n.]</i>	7.513
<i>Abitanti [n.]</i>	2.099	<i>AE serviti da rete fognaria [AE n.]</i>	5.299
<i>Edifici [n.]</i>	1.375	<i>AE serviti da rete fognaria [AE %]</i>	70,53
<i>Stato rilievo</i>	PR	<i>AE serviti da depurazione [AE n.]</i>	5.298
<i>Lunghezza rete [m]</i>	18,75	<i>AE serviti da depurazione [AE %]</i>	70,52
		<i>AE depurati adeguati [AE n.]</i>	5.297
		<i>AE depurati adeguati [AE %]</i>	70,50

PONTE DELL'OLIO

Albrona

3303620001

Dati località

Superficie [km ²]	0,02	Famiglie [n.]	9	AE seconde case [AE]	3
Altitudine [m. s.l.m.]	474	Abitazioni [n.]	8	Addetti equivalenti [AE]	0
Residenti [n.]	21	Edifici [n.]	14	AE turisti [AE]	0
				AE totali [AE]	24

Dati agglomerati a servizio della località

Codice agglomerato	Codice impianto	Tipo impianto	Anno realizzazione	Potenzialità impianto	Residenti serviti	Turisti serviti	Produttivi serviti	AE serviti	AE depurati	Adeguate
PC 494	IM	Fossa Imhoff	1998	100	21	0	0	21	21	si.
Totale				100	21	0	0	21	21	

Biana

3303610001

Dati località

Superficie [km ²]	0,03	Famiglie [n.]	35	AE seconde case [AE]	28
Altitudine [m. s.l.m.]	269	Abitazioni [n.]	86	Addetti equivalenti [AE]	3
Residenti [n.]	72	Edifici [n.]	69	AE turisti [AE]	186
				AE totali [AE]	289

Dati agglomerati a servizio della località

Codice agglomerato	Codice impianto	Tipo impianto	Anno realizzazione	Potenzialità impianto	Residenti serviti	Turisti serviti	Produttivi serviti	AE serviti	AE depurati	Adeguate
PC 495	IM	Fossa Imhoff	1990	300	70	28	0	98	98	si.
Totale				300	70	28	0	98	98	

PONTE DELL'OLIO

Caminata

3303620002

Dati località

Superficie [km ²]	0,02	Famiglie [n.]	19	AE seconde case [AE]	9
Altitudine [m. s.l.m.]	422	Abitazioni [n.]	28	Addetti equivalenti [AE]	1
Residenti [n.]	36	Edifici [n.]	33	AE turisti [AE]	0
				AE totali [AE]	46

Dati agglomerati a servizio della località

Codice agglomerato	Codice impianto	Tipo impianto	Anno realizzazione	Potenzialità impianto	Residenti serviti	Turisti serviti	Produttivi serviti	AE serviti	AE depurati	Adeguate
PC 496	IM	Fossa Imhoff	1996	100	24	5	0	29	29	si.
Totale				100	24	5	0	29	29	

Case sparse

3303640001

Dati località

Superficie [km ²]	-	Famiglie [n.]	213	AE seconde case [AE]	108
Altitudine [m. s.l.m.]	0	Abitazioni [n.]	331	Addetti equivalenti [AE]	15
Residenti [n.]	472	Edifici [n.]	295	AE turisti [AE]	403
				AE totali [AE]	998

Dati agglomerati a servizio della località

Codice agglomerato	Codice impianto	Tipo impianto	Anno realizzazione	Potenzialità impianto	Residenti serviti	Turisti serviti	Produttivi serviti	AE serviti	AE depurati	Adeguate
PC 504	IM	Fossa Imhoff	2000	70	29	0	0	29	29	si.
PC 684	IML	Imhoff+percolatore	2009	100	89	0	0	89	89	si.
Totale				170	118	0	0	118	118	

PONTE DELL'OLIO

Cassano

3303610002

Dati località

Superficie [km ²]	0,06	Famiglie [n.]	39	AE seconde case [AE]	18
Altitudine [m. s.l.m.]	370	Abitazioni [n.]	54	Addetti equivalenti [AE]	1
Residenti [n.]	75	Edifici [n.]	53	AE turisti [AE]	31
				AE totali [AE]	125

Dati agglomerati a servizio della località

Codice agglomerato	Codice impianto	Tipo impianto	Anno realizzazione	Potenzialità impianto	Residenti serviti	Turisti serviti	Produttivi serviti	AE serviti	AE depurati	Adeguate
PC 498	IM	Fossa Imhoff	1990	150	115	20	0	135	135	si.
PC 502	IM	Fossa Imhoff	1990	150	32	5	0	37	37	si.
Totale				300	147	25	0	172	172	

Castione

3303610003

Dati località

Superficie [km ²]	0,06	Famiglie [n.]	8	AE seconde case [AE]	3
Altitudine [m. s.l.m.]	278	Abitazioni [n.]	9	Addetti equivalenti [AE]	1
Residenti [n.]	14	Edifici [n.]	13	AE turisti [AE]	31
				AE totali [AE]	49

Dati agglomerati a servizio della località

Codice agglomerato	Codice impianto	Tipo impianto	Anno realizzazione	Potenzialità impianto	Residenti serviti	Turisti serviti	Produttivi serviti	AE serviti	AE depurati	Adeguate
PC 686	IML	Imhoff+percolatore	2009	70	16	1	0	17	17	si.
Totale				70	16	1	0	17	17	

PONTE DELL'OLIO

La Fratta

3303620004

Dati località

Superficie [km ²]	0,01	Famiglie [n.]	16	AE seconde case [AE]	5
Altitudine [m. s.l.m.]	180	Abitazioni [n.]	17	Addetti equivalenti [AE]	2
Residenti [n.]	32	Edifici [n.]	17	AE turisti [AE]	0
				AE totali [AE]	39

Dati agglomerati a servizio della località

Codice agglomerato	Codice impianto	Tipo impianto	Anno realizzazione	Potenzialità impianto	Residenti serviti	Turisti serviti	Produttivi serviti	AE serviti	AE depurati	Adeguate
PC 499	IM	Fossa Imhoff	1993	35	27	0	0	27	27	si.
Totale				35	27	0	0	27	27	

Molino Croce

3303620006

Dati località

Superficie [km ²]	0,01	Famiglie [n.]	13	AE seconde case [AE]	4
Altitudine [m. s.l.m.]	245	Abitazioni [n.]	12	Addetti equivalenti [AE]	1
Residenti [n.]	39	Edifici [n.]	16	AE turisti [AE]	0
				AE totali [AE]	44

Dati agglomerati a servizio della località

Codice agglomerato	Codice impianto	Tipo impianto	Anno realizzazione	Potenzialità impianto	Residenti serviti	Turisti serviti	Produttivi serviti	AE serviti	AE depurati	Adeguate
PC 500	IM	Fossa Imhoff	1998	25	21	0	0	21	21	si.
Totale				25	21	0	0	21	21	

PONTE DELL'OLIO

Monte Santo

3303620007

Dati località

Superficie [km ²]	0,04	Famiglie [n.]	19	AE seconde case [AE]	17
Altitudine [m. s.l.m.]	546	Abitazioni [n.]	52	Addetti equivalenti [AE]	0
Residenti [n.]	35	Edifici [n.]	57	AE turisti [AE]	0
				AE totali [AE]	52

Dati agglomerati a servizio della località

Codice agglomerato	Codice impianto	Tipo impianto	Anno realizzazione	Potenzialità impianto	Residenti serviti	Turisti serviti	Produttivi serviti	AE serviti	AE depurati	Adeguate
PC 501	IM	Fossa Imhoff	2000	100	15	29	0	44	44	si.
Totale				100	15	29	0	44	44	

Ponte dell'Olio

3303610005

Dati località

Superficie [km ²]	1,77	Famiglie [n.]	1.711	AE seconde case [AE]	566
Altitudine [m. s.l.m.]	216	Abitazioni [n.]	1.729	Addetti equivalenti [AE]	425
Residenti [n.]	3.994	Edifici [n.]	983	AE turisti [AE]	682
				AE totali [AE]	5.667

Dati agglomerati a servizio della località

Codice agglomerato	Codice impianto	Tipo impianto	Anno realizzazione	Potenzialità impianto	Residenti serviti	Turisti serviti	Produttivi serviti	AE serviti	AE depurati	Adeguate
PC 497S	FA	Depuratore	1998	12.000	5.604	54	16	5.674	5.674	si.
Totale				12.000	5.604	54	16	5.674	5.674	

PONTE DELL'OLIO

Querceto

3303620009

Dati località

Superficie [km ²]	0,03	Famiglie [n.]	13	AE seconde case [AE]	6
Altitudine [m. s.l.m.]	400	Abitazioni [n.]	19	Addetti equivalenti [AE]	0
Residenti [n.]	29	Edifici [n.]	20	AE turisti [AE]	0
				AE totali [AE]	35

Dati agglomerati a servizio della località

Codice agglomerato	Codice impianto	Tipo impianto	Anno realizzazione	Potenzialità impianto	Residenti serviti	Turisti serviti	Produttivi serviti	AE serviti	AE depurati	Adeguato
PC 502	IM	Fossa Imhoff	1990	150	32	5	0	37	37	si.
Totale				150	32	5	0	37	37	

Zaffignano

3303610006

Dati località

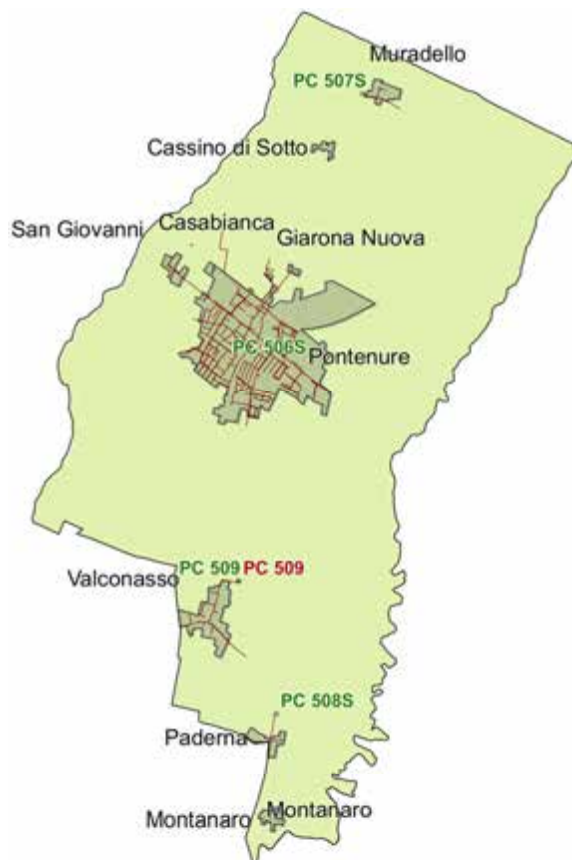
Superficie [km ²]	0,09	Famiglie [n.]	28	AE seconde case [AE]	14
Altitudine [m. s.l.m.]	204	Abitazioni [n.]	42	Addetti equivalenti [AE]	0
Residenti [n.]	54	Edifici [n.]	53	AE turisti [AE]	0
				AE totali [AE]	68

Dati agglomerati a servizio della località

Codice agglomerato	Codice impianto	Tipo impianto	Anno realizzazione	Potenzialità impianto	Residenti serviti	Turisti serviti	Produttivi serviti	AE serviti	AE depurati	Adeguato
PC 499	IM	Fossa Imhoff	1993	35	27	0	0	27	27	si.
PC 505	IM	Fossa Imhoff	1990	150	22	9	0	31	31	si.
Totale				185	49	9	0	58	58	

PONTENURE

Codice ISTAT 033037



DATI STRUTTURALI

INDICATORI

<i>Superficie comunale [km²]</i>	34	<i>Località totali [n.]</i>	10
<i>Altitudine capoluogo [m s.l.m.]</i>	65	<i>Località non servite [n.]</i>	3
<i>Densità demografica [ab/km²]</i>	187	<i>Impianti totali [n.]</i>	4
<i>Residenti al 2001 [n.]</i>	5.230	<i>Impianti non adeguati [n.]</i>	1
<i>Residenti al 2011 [n.]</i>	6.373	<i>Scarichi liberi [n.]</i>	0
<i>Famiglie [n.]</i>	2.117	<i>Abitanti equivalenti totali [AE n.]</i>	9.410
<i>Abitanti [n.]</i>	2.435	<i>AE serviti da rete fognaria [AE n.]</i>	7.500
<i>Edifici [n.]</i>	1.170	<i>AE serviti da rete fognaria [AE %]</i>	79,70
<i>Stato rilievo</i>	R	<i>AE serviti da depurazione [AE n.]</i>	7.343
<i>Lunghezza rete [m]</i>	42,41	<i>AE serviti da depurazione [AE %]</i>	78,03
		<i>AE depurati adeguati [AE n.]</i>	6.793
		<i>AE depurati adeguati [AE %]</i>	72,19

PONTENURE

Casabianca

3303720001

Dati località

Superficie [km ²]	-	Famiglie [n.]	15	AE seconde case [AE]	6
Altitudine [m. s.l.m.]	64	Abitazioni [n.]	18	Addetti equivalenti [AE]	0
Residenti [n.]	44	Edifici [n.]	8	AE turisti [AE]	0
				AE totali [AE]	50

Dati agglomerati a servizio della località

Codice agglomerato	Codice impianto	Tipo impianto	Anno realizzazione	Potenzialità impianto	Residenti serviti	Turisti serviti	Produttivi serviti	AE serviti	AE depurati	Adeguate
PC 506S	FA	Depuratore	1982	7.000	4.526	0	52	4.578	4.578	si.
Totale				7.000	4.526	0	52	4.578	4.578	

Giarona Nuova

3303720004

Dati località

Superficie [km ²]	0,01	Famiglie [n.]	12	AE seconde case [AE]	4
Altitudine [m. s.l.m.]	60	Abitazioni [n.]	13	Addetti equivalenti [AE]	6
Residenti [n.]	35	Edifici [n.]	12	AE turisti [AE]	0
				AE totali [AE]	45

Dati agglomerati a servizio della località

Codice agglomerato	Codice impianto	Tipo impianto	Anno realizzazione	Potenzialità impianto	Residenti serviti	Turisti serviti	Produttivi serviti	AE serviti	AE depurati	Adeguate
PC 506S	FA	Depuratore	1982	7.000	4.526	0	52	4.578	4.578	si.
Totale				7.000	4.526	0	52	4.578	4.578	

PONTENURE

Muradello

3303710001

Dati località

Superficie [km ²]	0,08	Famiglie [n.]	13	AE seconde case [AE]	6
Altitudine [m. s.l.m.]	53	Abitazioni [n.]	17	Addetti equivalenti [AE]	4
Residenti [n.]	32	Edifici [n.]	22	AE turisti [AE]	54
				AE totali [AE]	96

Dati agglomerati a servizio della località

Codice agglomerato	Codice impianto	Tipo impianto	Anno realizzazione	Potenzialità impianto	Residenti serviti	Turisti serviti	Produttivi serviti	AE serviti	AE depurati	Adeguate
PC 507S	IM	Fossa Imhoff	1991	200	42	0	0	42	42	si.
Totale				200	42	0	0	42	42	

Paderna

3303720006

Dati località

Superficie [km ²]	0,07	Famiglie [n.]	9	AE seconde case [AE]	5
Altitudine [m. s.l.m.]	80	Abitazioni [n.]	15	Addetti equivalenti [AE]	4
Residenti [n.]	23	Edifici [n.]	12	AE turisti [AE]	191
				AE totali [AE]	222

Dati agglomerati a servizio della località

Codice agglomerato	Codice impianto	Tipo impianto	Anno realizzazione	Potenzialità impianto	Residenti serviti	Turisti serviti	Produttivi serviti	AE serviti	AE depurati	Adeguate
PC 508S	IM	Fossa Imhoff	1991	200	50	0	0	50	50	si.
Totale				200	50	0	0	50	50	

PONTENURE

Pontenure

3303710002

Dati località

Superficie [km ²]	2,39	Famiglie [n.]	1.882	AE seconde case [AE]	708
Altitudine [m. s.l.m.]	65	Abitazioni [n.]	2.162	Addetti equivalenti [AE]	617
Residenti [n.]	5.230	Edifici [n.]	943	AE turisti [AE]	1.035
				AE totali [AE]	7.589

Dati agglomerati a servizio della località

Codice agglomerato	Codice impianto	Tipo impianto	Anno realizzazione	Potenzialità impianto	Residenti serviti	Turisti serviti	Produttivi serviti	AE serviti	AE depurati	Adeguate
PC 506S	FA	Depuratore	1982	7.000	4.526	0	52	4.578	4.578	si.
Totale				7.000	4.526	0	52	4.578	4.578	

San Giovanni

3303720007

Dati località

Superficie [km ²]	0,06	Famiglie [n.]	27	AE seconde case [AE]	10
Altitudine [m. s.l.m.]	61	Abitazioni [n.]	30	Addetti equivalenti [AE]	7
Residenti [n.]	76	Edifici [n.]	21	AE turisti [AE]	0
				AE totali [AE]	93

Dati agglomerati a servizio della località

Codice agglomerato	Codice impianto	Tipo impianto	Anno realizzazione	Potenzialità impianto	Residenti serviti	Turisti serviti	Produttivi serviti	AE serviti	AE depurati	Adeguate
PC 506S	FA	Depuratore	1982	7.000	4.526	0	52	4.578	4.578	si.
Totale				7.000	4.526	0	52	4.578	4.578	

PONTENURE

Valconasso

3303710003

Dati località

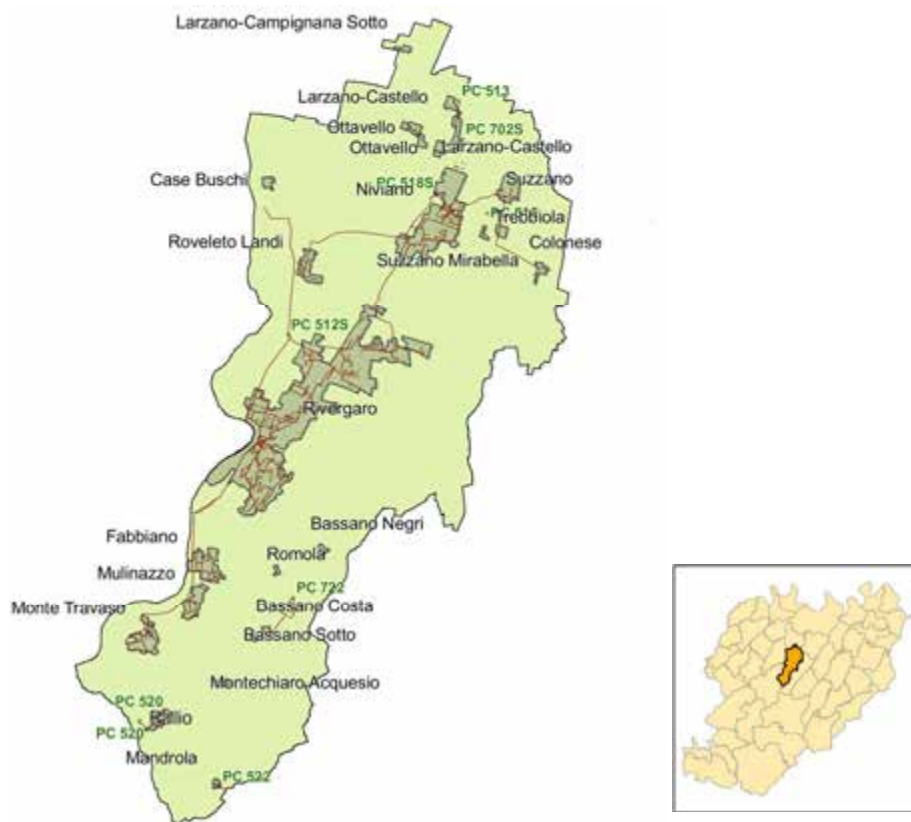
Superficie [km ²]	0,28	Famiglie [n.]	139	AE seconde case [AE]	50
Altitudine [m. s.l.m.]	72	Abitazioni [n.]	154	Addetti equivalenti [AE]	37
Residenti [n.]	423	Edifici [n.]	123	AE turisti [AE]	136
				AE totali [AE]	646

Dati agglomerati a servizio della località

Codice agglomerato	Codice impianto	Tipo impianto	Anno realizzazione	Potenzialità impianto	Residenti serviti	Turisti serviti	Produttivi serviti	AE serviti	AE depurati	Adeguate
PC 509	FA	Depuratore	1993	500	347	0	55	402	402	no
Totale				500	347	0	55	402	402	

RIVERGARO

Codice ISTAT 033038



DATI STRUTTURALI

INDICATORI

Superficie comunale [km ²]	44	Località totali [n.]	21
Altitudine capoluogo [m s.l.m.]	155	Località non servite [n.]	6
Densità demografica [ab/km ²]	157	Impianti totali [n.]	11
Residenti al 2001 [n.]	5.507	Impianti non adeguati [n.]	0
Residenti al 2011 [n.]	6.853	Scarichi liberi [n.]	1
Famiglie [n.]	2.379	Abitanti equivalenti totali [AE n.]	10.552
Abitanti [n.]	3.682	AE serviti da rete fognaria [AE n.]	8.347
Edifici [n.]	2.045	AE serviti da rete fognaria [AE %]	79,10
Stato rilievo	RPI	AE serviti da depurazione [AE n.]	8.225
Lunghezza rete [m]	59,49	AE serviti da depurazione [AE %]	77,95
		AE depurati adeguati [AE n.]	8.225
		AE depurati adeguati [AE %]	77,95

RIVERGARO

Bassano Costa

3303820016

Dati località

Superficie [km ²]	0,01	Famiglie [n.]	10	AE seconde case [AE]	6
Altitudine [m. s.l.m.]	310	Abitazioni [n.]	17	Addetti equivalenti [AE]	1
Residenti [n.]	25	Edifici [n.]	16	AE turisti [AE]	0
				AE totali [AE]	32

Dati agglomerati a servizio della località

Codice agglomerato	Codice impianto	Tipo impianto	Anno realizzazione	Potenzialità impianto	Residenti serviti	Turisti serviti	Produttivi serviti	AE serviti	AE depurati	Adeguate
PC 722	FA	depuratore	2012	350	54	114	0	168	168	si.
Totale				350	54	114	0	168	168	

Colonese

3303820004

Dati località

Superficie [km ²]	0,03	Famiglie [n.]	10	AE seconde case [AE]	4
Altitudine [m. s.l.m.]	138	Abitazioni [n.]	13	Addetti equivalenti [AE]	1
Residenti [n.]	24	Edifici [n.]	8	AE turisti [AE]	0
				AE totali [AE]	29

Dati agglomerati a servizio della località

Codice agglomerato	Codice impianto	Tipo impianto	Anno realizzazione	Potenzialità impianto	Residenti serviti	Turisti serviti	Produttivi serviti	AE serviti	AE depurati	Adeguate
PC 518S	FA	Depuratore	2010	4.000	2.913	160	15	3.088	3.088	si.
Totale				4.000	2.913	160	15	3.088	3.088	

RIVERGARO

Fabbiano

3303810002

Dati località

Superficie [km ²]	0,19	Famiglie [n.]	464	AE seconde case [AE]	225
Altitudine [m. s.l.m.]	188	Abitazioni [n.]	688	Addetti equivalenti [AE]	136
Residenti [n.]	254	Edifici [n.]	329	AE turisti [AE]	325
				AE totali [AE]	940

Dati agglomerati a servizio della località

Codice agglomerato	Codice impianto	Tipo impianto	Anno realizzazione	Potenzialità impianto	Residenti serviti	Turisti serviti	Produttivi serviti	AE serviti	AE depurati	Adeguate
PC 512S	FA	Depuratore	1995	6.000	3.757	2.000	233	5.990	5.990	si
Totale				6.000	3.757	2.000	233	5.990	5.990	

Larzano-Castello

3303820005

Dati località

Superficie [km ²]	0,14	Famiglie [n.]	43	AE seconde case [AE]	20
Altitudine [m. s.l.m.]	112	Abitazioni [n.]	61	Addetti equivalenti [AE]	19
Residenti [n.]	119	Edifici [n.]	39	AE turisti [AE]	0
				AE totali [AE]	158

Dati agglomerati a servizio della località

Codice agglomerato	Codice impianto	Tipo impianto	Anno realizzazione	Potenzialità impianto	Residenti serviti	Turisti serviti	Produttivi serviti	AE serviti	AE depurati	Adeguate
PC 513	IM	Fossa Imhoff	1993	60	50	0	0	50	50	si
PC 702S	FA	Depuratore	2009	200	118	0	0	118	118	si
Totale				260	168	0	0	168	168	

RIVERGARO

Mandrola

3303820006

Dati località

Superficie [km ²]	0,01	Famiglie [n.]	8	AE seconde case [AE]	3
Altitudine [m. s.l.m.]	565	Abitazioni [n.]	10	Addetti equivalenti [AE]	1
Residenti [n.]	25	Edifici [n.]	8	AE turisti [AE]	0
				AE totali [AE]	29

Dati agglomerati a servizio della località

Codice agglomerato	Codice impianto	Tipo impianto	Anno realizzazione	Potenzialità impianto	Residenti serviti	Turisti serviti	Produttivi serviti	AE serviti	AE depurati	Adeguate
PC 522	IM	Fossa Imhoff	1985	80	20	0	0	20	20	si.
Totale				80	20	0	0	20	20	

Monte Travaso

3303820007

Dati località

Superficie [km ²]	0,15	Famiglie [n.]	66	AE seconde case [AE]	30
Altitudine [m. s.l.m.]	182	Abitazioni [n.]	91	Addetti equivalenti [AE]	0
Residenti [n.]	153	Edifici [n.]	89	AE turisti [AE]	0
				AE totali [AE]	183

Dati agglomerati a servizio della località

Codice agglomerato	Codice impianto	Tipo impianto	Anno realizzazione	Potenzialità impianto	Residenti serviti	Turisti serviti	Produttivi serviti	AE serviti	AE depurati	Adeguate
PC 512S	FA	Depuratore	1995	6.000	3.757	2.000	233	5.990	5.990	si.
Totale				6.000	3.757	2.000	233	5.990	5.990	

RIVERGARO

Mulinazzo

3303820008

Dati località

Superficie [km ²]	0,12	Famiglie [n.]	28	AE seconde case [AE]	26
Altitudine [m. s.l.m.]	184	Abitazioni [n.]	78	Addetti equivalenti [AE]	1
Residenti [n.]	75	Edifici [n.]	57	AE turisti [AE]	0
				AE totali [AE]	102

Dati agglomerati a servizio della località

Codice agglomerato	Codice impianto	Tipo impianto	Anno realizzazione	Potenzialità impianto	Residenti serviti	Turisti serviti	Produttivi serviti	AE serviti	AE depurati	Adeguate
PC512S	FA	Depuratore	1995	6.000	3.757	2.000	233	5.990	5.990	si
Totale				6.000	3.757	2.000	233	5.990	5.990	

Niviano

3303810003

Dati località

Superficie [km ²]	0,71	Famiglie [n.]	26	AE seconde case [AE]	12
Altitudine [m. s.l.m.]	123	Abitazioni [n.]	38	Addetti equivalenti [AE]	1
Residenti [n.]	1.312	Edifici [n.]	60	AE turisti [AE]	0
				AE totali [AE]	1.325

Dati agglomerati a servizio della località

Codice agglomerato	Codice impianto	Tipo impianto	Anno realizzazione	Potenzialità impianto	Residenti serviti	Turisti serviti	Produttivi serviti	AE serviti	AE depurati	Adeguate
PC516S	FA	Depuratore	2007	100	0	98	0	98	98	si
PC518S	FA	Depuratore	2010	4.000	2.913	160	15	3.088	3.088	si
Totale				4.100	2.913	258	15	3.186	3.186	

RIVERGARO

Ottavello

3303820009

Dati località

Superficie [km ²]	0,07	Famiglie [n.]	12	AE seconde case [AE]	6
Altitudine [m. s.l.m.]	112	Abitazioni [n.]	19	Addetti equivalenti [AE]	1
Residenti [n.]	27	Edifici [n.]	10	AE turisti [AE]	0
				AE totali [AE]	35

Dati agglomerati a servizio della località

Codice agglomerato	Codice impianto	Tipo impianto	Anno realizzazione	Potenzialità impianto	Residenti serviti	Turisti serviti	Produttivi serviti	AE serviti	AE depurati	Adeguate
PC 519	Assente	Assente	0	0	18	5	0	23	0	no
Totale				0	18	5	0	23	0	

Rallio

3303810005

Dati località

Superficie [km ²]	0,04	Famiglie [n.]	1.415	AE seconde case [AE]	717
Altitudine [m. s.l.m.]	321	Abitazioni [n.]	2.192	Addetti equivalenti [AE]	374
Residenti [n.]	51	Edifici [n.]	1.095	AE turisti [AE]	1.097
				AE totali [AE]	2.239

Dati agglomerati a servizio della località

Codice agglomerato	Codice impianto	Tipo impianto	Anno realizzazione	Potenzialità impianto	Residenti serviti	Turisti serviti	Produttivi serviti	AE serviti	AE depurati	Adeguate
PC 520	IM	Fossa Imhoff	1976	120	60	20	0	80	80	si.
PC 520	IM	Fossa Imhoff	1985	60	20	10	0	30	30	si.
Totale				180	80	30	0	110	110	

RIVERGARO

Rivergaro

3303810001

Dati località

Superficie [km ²]	2,77	Famiglie [n.]	113	AE seconde case [AE]	65
Altitudine [m. s.l.m.]	155	Abitazioni [n.]	198	Addetti equivalenti [AE]	3
Residenti [n.]	3.768	Edifici [n.]	147	AE turisti [AE]	61
				AE totali [AE]	3.897

Dati agglomerati a servizio della località

Codice agglomerato	Codice impianto	Tipo impianto	Anno realizzazione	Potenzialità impianto	Residenti serviti	Turisti serviti	Produttivi serviti	AE serviti	AE depurati	Adeguate
PC 510	IM	Fossa Imhoff	1976	120	60	20	0	80	80	si
PC 512S	FA	Depuratore	1995	6.000	3.757	2.000	233	5.990	5.990	si
PC 518S	FA	Depuratore	2010	4.000	2.913	160	15	3.088	3.088	si
Totale				10.120	6.730	2.180	248	9.158	9.158	

Roveleto Landi

3303810007

Dati località

Superficie [km ²]	0,11	Famiglie [n.]	63	AE seconde case [AE]	28
Altitudine [m. s.l.m.]	127	Abitazioni [n.]	85	Addetti equivalenti [AE]	4
Residenti [n.]	167	Edifici [n.]	55	AE turisti [AE]	0
				AE totali [AE]	199

Dati agglomerati a servizio della località

Codice agglomerato	Codice impianto	Tipo impianto	Anno realizzazione	Potenzialità impianto	Residenti serviti	Turisti serviti	Produttivi serviti	AE serviti	AE depurati	Adeguate
PC 518S	FA	Depuratore	2010	4.000	2.913	160	15	3.088	3.088	si
Totale				4.000	2.913	160	15	3.088	3.088	

RIVERGARO

Suzzano

3303820011

Dati località

Superficie [km ²]	0,12	Famiglie [n.]	43	AE seconde case [AE]	18
Altitudine [m. s.l.m.]	125	Abitazioni [n.]	56	Addetti equivalenti [AE]	4
Residenti [n.]	128	Edifici [n.]	33	AE turisti [AE]	0
				AE totali [AE]	151

Dati agglomerati a servizio della località

Codice agglomerato	Codice impianto	Tipo impianto	Anno realizzazione	Potenzialità impianto	Residenti serviti	Turisti serviti	Produttivi serviti	AE serviti	AE depurati	Adeguate
PC518S	FA	Depuratore	2010	4.000	2.913	160	15	3.088	3.088	si.
Totale				4.000	2.913	160	15	3.088	3.088	

Suzzano Mirabella

3303820019

Dati località

Superficie [km ²]	0,02	Famiglie [n.]	20	AE seconde case [AE]	11
Altitudine [m. s.l.m.]	125	Abitazioni [n.]	33	Addetti equivalenti [AE]	2
Residenti [n.]	62	Edifici [n.]	10	AE turisti [AE]	0
				AE totali [AE]	75

Dati agglomerati a servizio della località

Codice agglomerato	Codice impianto	Tipo impianto	Anno realizzazione	Potenzialità impianto	Residenti serviti	Turisti serviti	Produttivi serviti	AE serviti	AE depurati	Adeguate
PC515	IM	Fossa Imhoff	1986	100	49	0	0	49	49	si.
Totale				100	49	0	0	49	49	

RIVERGARO

Trebbiola

3303820012

Dati località

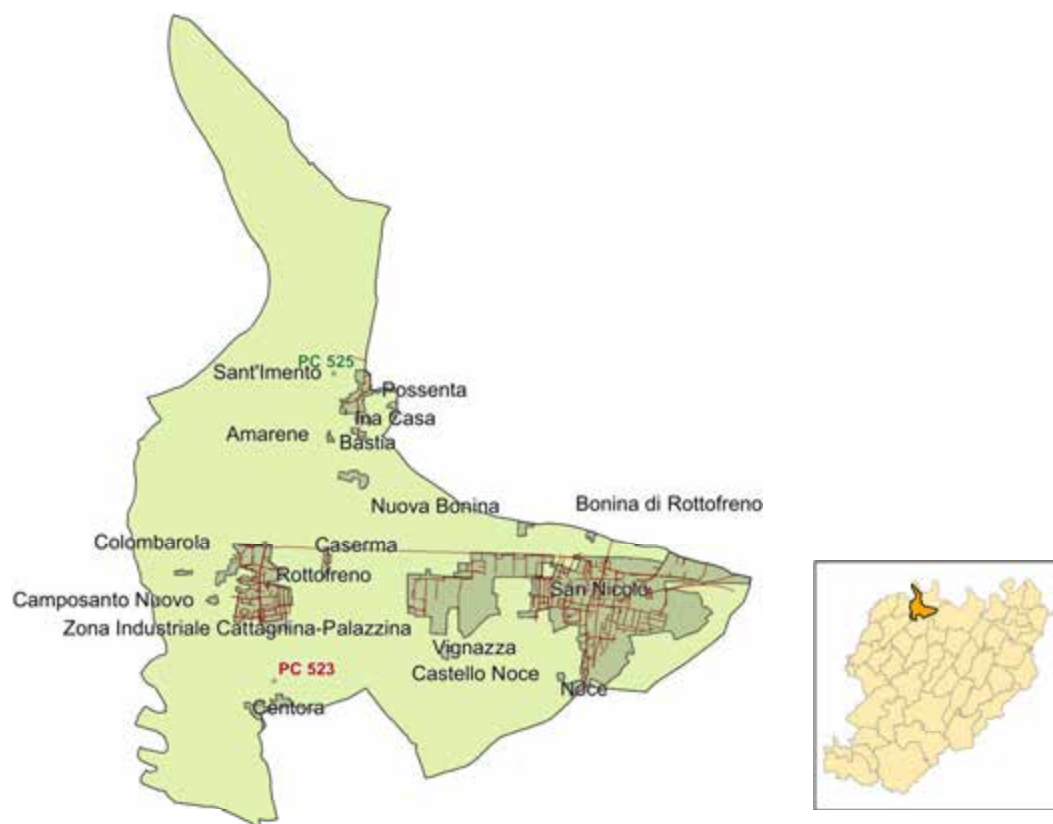
Superficie [km ²]	0,03	Famiglie [n.]	6	AE seconde case [AE]	3
Altitudine [m. s.l.m.]	129	Abitazioni [n.]	9	Addetti equivalenti [AE]	2
Residenti [n.]	22	Edifici [n.]	6	AE turisti [AE]	0
				AE totali [AE]	27

Dati agglomerati a servizio della località

Codice agglomerato	Codice impianto	Tipo impianto	Anno realizzazione	Potenzialità impianto	Residenti serviti	Turisti serviti	Produttivi serviti	AE serviti	AE depurati	Adeguatezza
PC518S	FA	Depuratore	2010	4.000	2.913	160	15	3.088	3.088	si
Totale				4.000	2.913	160	15	3.088	3.088	

ROTOFRENO

Codice ISTAT 033039



DATI STRUTTURALI

INDICATORI

<i>Superficie comunale [km²]</i>	34	<i>Località totali [n.]</i>	17
<i>Altitudine capoluogo [m s.l.m.]</i>	65	<i>Località non servite [n.]</i>	8
<i>Densità demografica [ab/km²]</i>	338	<i>Impianti totali [n.]</i>	2
<i>Residenti al 2001 [n.]</i>	8.844	<i>Impianti non adeguati [n.]</i>	0
<i>Residenti al 2011 [n.]</i>	11.641	<i>Scarichi liberi [n.]</i>	1
<i>Famiglie [n.]</i>	3.622	<i>Abitanti equivalenti totali [AE n.]</i>	16.338
<i>Abitanti [n.]</i>	5.230	<i>AE serviti da rete fognaria [AE n.]</i>	15.080
<i>Edifici [n.]</i>	1.835	<i>AE serviti da rete fognaria [AE %]</i>	92,30
<i>Stato rilievo</i>	R	<i>AE serviti da depurazione [AE n.]</i>	14.975
<i>Lunghezza rete [m]</i>	76,31	<i>AE serviti da depurazione [AE %]</i>	91,65
		<i>AE depurati adeguati [AE n.]</i>	14.911
		<i>AE depurati adeguati [AE %]</i>	91,27

ROTOFRENO

Bonina di Rottofreno

3303920003

Dati località

Superficie [km ²]	0,01	Famiglie [n.]	8	AE seconde case [AE]	4
Altitudine [m. s.l.m.]	61	Abitazioni [n.]	11	Addetti equivalenti [AE]	2
Residenti [n.]	22	Edifici [n.]	6	AE turisti [AE]	0
				AE totali [AE]	27

Dati agglomerati a servizio della località

Codice agglomerato	Codice impianto	Tipo impianto	Anno realizzazione	Potenzialità impianto	Residenti serviti	Turisti serviti	Produttivi serviti	AE serviti	AE depurati	Adeguate
PC 098	IM	Fossa Imhoff	1994	30	25	0	0	25	25	no
PC 098	IM	Fossa Imhoff	1994	200	220	0	0	220	220	no
Totale				230	245	0	0	245	245	

Caserma

3303920007

Dati località

Superficie [km ²]	0,03	Famiglie [n.]	21	AE seconde case [AE]	12
Altitudine [m. s.l.m.]	65	Abitazioni [n.]	37	Addetti equivalenti [AE]	10
Residenti [n.]	62	Edifici [n.]	18	AE turisti [AE]	0
				AE totali [AE]	84

Dati agglomerati a servizio della località

Codice agglomerato	Codice impianto	Tipo impianto	Anno realizzazione	Potenzialità impianto	Residenti serviti	Turisti serviti	Produttivi serviti	AE serviti	AE depurati	Adeguate
PC 524S	FA	Depuratore	2001	16.000	10.632	0	316	10.948	10.948	si
Totale				16.000	10.632	0	316	10.948	10.948	

ROTOFRENO

Centora

3303910001

Dati località

Superficie [km ²]	0,08	Famiglie [n.]	28	AE seconde case [AE]	14
Altitudine [m. s.l.m.]	0	Abitazioni [n.]	42	Addetti equivalenti [AE]	2
Residenti [n.]	76	Edifici [n.]	23	AE turisti [AE]	152
				AE totali [AE]	244

Dati agglomerati a servizio della località

Codice agglomerato	Codice impianto	Tipo impianto	Anno realizzazione	Potenzialità impianto	Residenti serviti	Turisti serviti	Produttivi serviti	AE serviti	AE depurati	Adeguate
PC 523	Assente	Assente	0	0	58	0	0	58	0	no
Totale				0	58	0	0	58	0	

Ina Casa

3303920011

Dati località

Superficie [km ²]	0,02	Famiglie [n.]	9	AE seconde case [AE]	5
Altitudine [m. s.l.m.]	61	Abitazioni [n.]	14	Addetti equivalenti [AE]	8
Residenti [n.]	25	Edifici [n.]	6	AE turisti [AE]	0
				AE totali [AE]	37

Dati agglomerati a servizio della località

Codice agglomerato	Codice impianto	Tipo impianto	Anno realizzazione	Potenzialità impianto	Residenti serviti	Turisti serviti	Produttivi serviti	AE serviti	AE depurati	Adeguate
PC 525	FA	Depuratore	1995	665	495	31	0	526	526	sì
Totale				665	495	31	0	526	526	

ROTOFRENO

Noce

3303920013

Dati località

Superficie [km ²]	0,03	Famiglie [n.]	20	AE seconde case [AE]	9
Altitudine [m. s.l.m.]	69	Abitazioni [n.]	28	Addetti equivalenti [AE]	4
Residenti [n.]	47	Edifici [n.]	15	AE turisti [AE]	101
				AE totali [AE]	161

Dati agglomerati a servizio della località

Codice agglomerato	Codice impianto	Tipo impianto	Anno realizzazione	Potenzialità impianto	Residenti serviti	Turisti serviti	Produttivi serviti	AE serviti	AE depurati	Adeguate
PC 524S	FA	Depuratore	2001	16.000	10.632	0	316	10.948	10.948	si
Totale				16.000	10.632	0	316	10.948	10.948	

Possenta

3303920016

Dati località

Superficie [km ²]	0,02	Famiglie [n.]	13	AE seconde case [AE]	9
Altitudine [m. s.l.m.]	0	Abitazioni [n.]	28	Addetti equivalenti [AE]	1
Residenti [n.]	39	Edifici [n.]	15	AE turisti [AE]	0
				AE totali [AE]	49

Dati agglomerati a servizio della località

Codice agglomerato	Codice impianto	Tipo impianto	Anno realizzazione	Potenzialità impianto	Residenti serviti	Turisti serviti	Produttivi serviti	AE serviti	AE depurati	Adeguate
PC 525	FA	Depuratore	1995	665	495	31	0	526	526	si
Totale				665	495	31	0	526	526	

ROTOFRENO

Rottofreno

3303910002

Dati località

Superficie [km ²]	0,64	Famiglie [n.]	519	AE seconde case [AE]	243
Altitudine [m. s.l.m.]	65	Abitazioni [n.]	741	Addetti equivalenti [AE]	82
Residenti [n.]	1.590	Edifici [n.]	275	AE turisti [AE]	253
				AE totali [AE]	2.168

Dati agglomerati a servizio della località

Codice agglomerato	Codice impianto	Tipo impianto	Anno realizzazione	Potenzialità impianto	Residenti serviti	Turisti serviti	Produttivi serviti	AE serviti	AE depurati	Adeguate
PC 524S	FA	Depuratore	2001	16.000	10.632	0	316	10.948	10.948	si
Totale				16.000	10.632	0	316	10.948	10.948	

San Nicolò

3303910003

Dati località

Superficie [km ²]	2,56	Famiglie [n.]	2.789	AE seconde case [AE]	1.292
Altitudine [m. s.l.m.]	63	Abitazioni [n.]	3.946	Addetti equivalenti [AE]	497
Residenti [n.]	8.662	Edifici [n.]	1.275	AE turisti [AE]	1.164
				AE totali [AE]	11.614

Dati agglomerati a servizio della località

Codice agglomerato	Codice impianto	Tipo impianto	Anno realizzazione	Potenzialità impianto	Residenti serviti	Turisti serviti	Produttivi serviti	AE serviti	AE depurati	Adeguate
PC 524S	FA	Depuratore	2001	16.000	10.632	0	316	10.948	10.948	si
Totale				16.000	10.632	0	316	10.948	10.948	

ROTOFRENO

Sant'Imento

3303910004

Dati località

Superficie [km ²]	0,16	Famiglie [n.]	136	AE seconde case [AE]	80
Altitudine [m. s.l.m.]	59	Abitazioni [n.]	246	Addetti equivalenti [AE]	20
Residenti [n.]	392	Edifici [n.]	112	AE turisti [AE]	76
				AE totali [AE]	568

Dati agglomerati a servizio della località

Codice agglomerato	Codice impianto	Tipo impianto	Anno realizzazione	Potenzialità impianto	Residenti serviti	Turisti serviti	Produttivi serviti	AE serviti	AE depurati	Adeguate
PC 525	FA	Depuratore	1995	665	495	31	0	526	526	si.
Totale				665	495	31	0	526	526	

Zona Industriale Cattagnina-Palaz

3303930001

Dati località

Superficie [km ²]	1,08	Famiglie [n.]	0	AE seconde case [AE]	0
Altitudine [m. s.l.m.]	0	Abitazioni [n.]	0	Addetti equivalenti [AE]	445
Residenti [n.]	67	Edifici [n.]	0	AE turisti [AE]	0
				AE totali [AE]	512

Dati agglomerati a servizio della località

Codice agglomerato	Codice impianto	Tipo impianto	Anno realizzazione	Potenzialità impianto	Residenti serviti	Turisti serviti	Produttivi serviti	AE serviti	AE depurati	Adeguate
PC 524S	FA	Depuratore	2001	16.000	10.632	0	316	10.948	10.948	si.
Totale				16.000	10.632	0	316	10.948	10.948	

S.GIORGIO PIACENTINO

Codice ISTAT 033040



DATI STRUTTURALI

INDICATORI

<i>Superficie comunale [km²]</i>	49	<i>Località totali [n.]</i>	17
<i>Altitudine capoluogo [m s.l.m.]</i>	103	<i>Località non servite [n.]</i>	9
<i>Densità demografica [ab/km²]</i>	119	<i>Impianti totali [n.]</i>	8
<i>Residenti al 2001 [n.]</i>	5.238	<i>Impianti non adeguati [n.]</i>	2
<i>Residenti al 2011 [n.]</i>	5.818	<i>Scarichi liberi [n.]</i>	0
<i>Famiglie [n.]</i>	1.926	<i>Abitanti equivalenti totali [AE n.]</i>	8.386
<i>Abitanti [n.]</i>	2.461	<i>AE serviti da rete fognaria [AE n.]</i>	6.198
<i>Edifici [n.]</i>	1.310	<i>AE serviti da rete fognaria [AE %]</i>	73,91
<i>Stato rilievo</i>	R	<i>AE serviti da depurazione [AE n.]</i>	6.135
<i>Lunghezza rete [m]</i>	31,84	<i>AE serviti da depurazione [AE %]</i>	73,16
		<i>AE depurati adeguati [AE n.]</i>	5.576
		<i>AE depurati adeguati [AE %]</i>	66,49

SAN GIORGIO PIACENTINO

Bassetto

3304020001

Dati località

Superficie [km ²]	0,03	Famiglie [n.]	21	AE seconde case [AE]	8
Altitudine [m. s.l.m.]	100	Abitazioni [n.]	24	Addetti equivalenti [AE]	1
Residenti [n.]	59	Edifici [n.]	18	AE turisti [AE]	0
				AE totali [AE]	68

Dati agglomerati a servizio della località

Codice agglomerato	Codice impianto	Tipo impianto	Anno realizzazione	Potenzialità impianto	Residenti serviti	Turisti serviti	Produttivi serviti	AE serviti	AE depurati	Adeguatezza
PC 526	IM	Fossa Imhoff	1997	80	53	0	0	53	53	si.
Totale				80	53	0	0	53	53	

Centovera

3304010001

Dati località

Superficie [km ²]	0,08	Famiglie [n.]	74	AE seconde case [AE]	31
Altitudine [m. s.l.m.]	129	Abitazioni [n.]	93	Addetti equivalenti [AE]	10
Residenti [n.]	185	Edifici [n.]	60	AE turisti [AE]	138
				AE totali [AE]	364

Dati agglomerati a servizio della località

Codice agglomerato	Codice impianto	Tipo impianto	Anno realizzazione	Potenzialità impianto	Residenti serviti	Turisti serviti	Produttivi serviti	AE serviti	AE depurati	Adeguatezza
PC 528	IM	2 Fosse Imhoff	1985	120	245	0	0	245	245	no
Totale				120	245	0	0	245	245	

SAN GIORGIO PIACENTINO

Costa Godi

3304020007

Dati località

Superficie [km ²]	0,02	Famiglie [n.]	19	AE seconde case [AE]	9
Altitudine [m. s.l.m.]	155	Abitazioni [n.]	27	Addetti equivalenti [AE]	1
Residenti [n.]	47	Edifici [n.]	29	AE turisti [AE]	0
				AE totali [AE]	57

Dati agglomerati a servizio della località

Codice agglomerato	Codice impianto	Tipo impianto	Anno realizzazione	Potenzialità impianto	Residenti serviti	Turisti serviti	Produttivi serviti	AE serviti	AE depurati	Adeguatezza
PC 529	IM	Fossa Imhoff	1985	60	42	3	0	45	45	si.
Totale				60	42	3	0	45	45	

Godi

3304010002

Dati località

Superficie [km ²]	0,06	Famiglie [n.]	28	AE seconde case [AE]	14
Altitudine [m. s.l.m.]	142	Abitazioni [n.]	42	Addetti equivalenti [AE]	5
Residenti [n.]	81	Edifici [n.]	46	AE turisti [AE]	184
				AE totali [AE]	284

Dati agglomerati a servizio della località

Codice agglomerato	Codice impianto	Tipo impianto	Anno realizzazione	Potenzialità impianto	Residenti serviti	Turisti serviti	Produttivi serviti	AE serviti	AE depurati	Adeguatezza
PC 530	IM	Fossa Imhoff	1985	60	73	6	0	79	79	no
Totale				60	73	6	0	79	79	

SAN GIORGIO PIACENTINO

Rizzolo

3304010003

Dati località

Superficie [km ²]	0,16	Famiglie [n.]	17	AE seconde case [AE]	10
Altitudine [m. s.l.m.]	150	Abitazioni [n.]	30	Addetti equivalenti [AE]	5
Residenti [n.]	39	Edifici [n.]	27	AE turisti [AE]	69
				AE totali [AE]	123

Dati agglomerati a servizio della località

Codice agglomerato	Codice impianto	Tipo impianto	Anno realizzazione	Potenzialità impianto	Residenti serviti	Turisti serviti	Produttivi serviti	AE serviti	AE depurati	Adeguate
PC 531	IM	2 Fosse Imhoff	1985	60	35	11	0	46	46	si.
Totale				60	35	11	0	46	46	

San Damiano

3304010005

Dati località

Superficie [km ²]	0,17	Famiglie [n.]	28	AE seconde case [AE]	20
Altitudine [m. s.l.m.]	144	Abitazioni [n.]	61	Addetti equivalenti [AE]	27
Residenti [n.]	60	Edifici [n.]	61	AE turisti [AE]	345
				AE totali [AE]	452

Dati agglomerati a servizio della località

Codice agglomerato	Codice impianto	Tipo impianto	Anno realizzazione	Potenzialità impianto	Residenti serviti	Turisti serviti	Produttivi serviti	AE serviti	AE depurati	Adeguate
PC 532	IM	3 Fosse Imhoff	1985	60	59	0	0	59	59	si.
Totale				60	59	0	0	59	59	

SAN GIORGIO PIACENTINO

San Giorgio Piacentino

3304010006

Dati località

Superficie [km ²]	1,72	Famiglie [n.]	1.547	AE seconde case [AE]	627
Altitudine [m. s.l.m.]	103	Abitazioni [n.]	1.916	Addetti equivalenti [AE]	281
Residenti [n.]	4.130	Edifici [n.]	864	AE turisti [AE]	161
				AE totali [AE]	5.199

Dati agglomerati a servizio della località

Codice agglomerato	Codice impianto	Tipo impianto	Anno realizzazione	Potenzialità impianto	Residenti serviti	Turisti serviti	Produttivi serviti	AE serviti	AE depurati	Adeguate
PC 527	FA	Depuratore	1988	4.500	4.452	0	16	4.468	4.468	si.
Totale				4.500	4.452	0	16	4.468	4.468	

Viustino

3304010008

Dati località

Superficie [km ²]	0,19	Famiglie [n.]	65	AE seconde case [AE]	31
Altitudine [m. s.l.m.]	0	Abitazioni [n.]	96	Addetti equivalenti [AE]	15
Residenti [n.]	165	Edifici [n.]	63	AE turisti [AE]	69
				AE totali [AE]	281

Dati agglomerati a servizio della località

Codice agglomerato	Codice impianto	Tipo impianto	Anno realizzazione	Potenzialità impianto	Residenti serviti	Turisti serviti	Produttivi serviti	AE serviti	AE depurati	Adeguate
PC 533	IM	3 Fosse Imhoff	1985	180	132	20	0	152	152	si.
Totale				180	132	20	0	152	152	

S.PIETRO IN CERRO

Codice ISTAT 033041



DATI STRUTTURALI		INDICATORI	
<i>Superficie comunale [km²]</i>	27	<i>Località totali [n.]</i>	5
<i>Altitudine capoluogo [m s.l.m.]</i>	44	<i>Località non servite [n.]</i>	2
<i>Densità demografica [ab/km²]</i>	34	<i>Impianti totali [n.]</i>	0
<i>Residenti al 2001 [n.]</i>	957	<i>Impianti non adeguati [n.]</i>	0
<i>Residenti al 2011 [n.]</i>	926	<i>Scarichi liberi [n.]</i>	0
<i>Famiglie [n.]</i>	285	<i>Abitanti equivalenti totali [AE n.]</i>	1.348
<i>Abitanti [n.]</i>	261	<i>AE serviti da rete fognaria [AE n.]</i>	753
<i>Edifici [n.]</i>	265	<i>AE serviti da rete fognaria [AE %]</i>	55,86
<i>Stato rilievo</i>	PR	<i>AE serviti da depurazione [AE n.]</i>	740
<i>Lunghezza rete [m]</i>	12,25	<i>AE serviti da depurazione [AE %]</i>	54,90
		<i>AE depurati adeguati [AE n.]</i>	740
		<i>AE depurati adeguati [AE %]</i>	54,90

SAN PIETRO IN CERRO

Fontanazza

3304120002

Dati località

Superficie [km ²]	0,01	Famiglie [n.]	8	AE seconde case [AE]	2
Altitudine [m. s.l.m.]	41	Abitazioni [n.]	6	Addetti equivalenti [AE]	0
Residenti [n.]	15	Edifici [n.]	6	AE turisti [AE]	0
				AE totali [AE]	17

Dati agglomerati a servizio della località

Codice agglomerato	Codice impianto	Tipo impianto	Anno realizzazione	Potenzialità impianto	Residenti serviti	Turisti serviti	Produttivi serviti	AE serviti	AE depurati	Adeguate
PC 742	FA	Depuratore	1986	6.250	3.966	234	80	4.280	4.280	si.
Totale				6.250	3.966	234	80	4.280	4.280	

Polignano

3304110001

Dati località

Superficie [km ²]	0,23	Famiglie [n.]	123	AE seconde case [AE]	36
Altitudine [m. s.l.m.]	43	Abitazioni [n.]	112	Addetti equivalenti [AE]	24
Residenti [n.]	256	Edifici [n.]	110	AE turisti [AE]	43
				AE totali [AE]	360

Dati agglomerati a servizio della località

Codice agglomerato	Codice impianto	Tipo impianto	Anno realizzazione	Potenzialità impianto	Residenti serviti	Turisti serviti	Produttivi serviti	AE serviti	AE depurati	Adeguate
PC 742	FA	Depuratore	1986	6.250	3.966	234	80	4.280	4.280	si.
Totale				6.250	3.966	234	80	4.280	4.280	

SAN PIETRO IN CERRO

San Pietro in Cerro

3304110002

Dati località

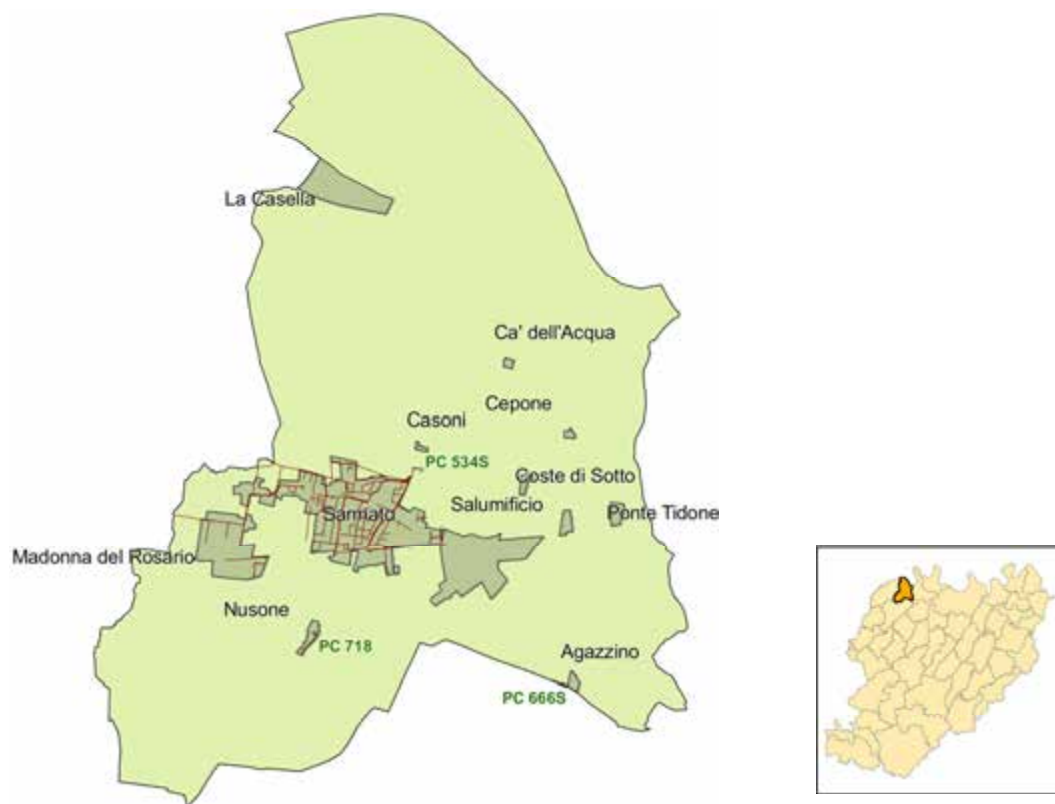
Superficie [km ²]	0,37	Famiglie [n.]	137	AE seconde case [AE]	41
Altitudine [m. s.l.m.]	44	Abitazioni [n.]	124	Addetti equivalenti [AE]	24
Residenti [n.]	274	Edifici [n.]	135	AE turisti [AE]	174
				AE totali [AE]	512

Dati agglomerati a servizio della località

Codice agglomerato	Codice impianto	Tipo impianto	Anno realizzazione	Potenzialità impianto	Residenti serviti	Turisti serviti	Produttivi serviti	AE serviti	AE depurati	Adeguatezza
PC 200S	FA	Depuratore	1987	6.000	3.650	430	483	4.563	4.563	si
Totale				6.000	3.650	430	483	4.563	4.563	

SARMATO

Codice ISTAT 033042



DATI STRUTTURALI

INDICATORI

<i>Superficie comunale [km²]</i>	27	<i>Località totali [n.]</i>	11
<i>Altitudine capoluogo [m s.l.m.]</i>	74	<i>Località non servite [n.]</i>	6
<i>Densità demografica [ab/km²]</i>	109	<i>Impianti totali [n.]</i>	2
<i>Residenti al 2001 [n.]</i>	2.589	<i>Impianti non adeguati [n.]</i>	0
<i>Residenti al 2011 [n.]</i>	2.919	<i>Scarichi liberi [n.]</i>	0
<i>Famiglie [n.]</i>	1.114	<i>Abitanti equivalenti totali [AE n.]</i>	3.906
<i>Abitanti [n.]</i>	1.274	<i>AE serviti da rete fognaria [AE n.]</i>	2.644
<i>Edifici [n.]</i>	886	<i>AE serviti da rete fognaria [AE %]</i>	67,69
<i>Stato rilievo</i>	R	<i>AE serviti da depurazione [AE n.]</i>	2.641
<i>Lunghezza rete [m]</i>	25,59	<i>AE serviti da depurazione [AE %]</i>	67,61
		<i>AE depurati adeguati [AE n.]</i>	2.641
		<i>AE depurati adeguati [AE %]</i>	67,61

SARMATO

Madonna del Rosario

3304230002

Dati località

Superficie [km ²]	0,33	Famiglie [n.]	0	AE seconde case [AE]	0
Altitudine [m. s.l.m.]	0	Abitazioni [n.]	0	Addetti equivalenti [AE]	74
Residenti [n.]	74	Edifici [n.]	0	AE turisti [AE]	0
				AE totali [AE]	148

Dati agglomerati a servizio della località

Codice agglomerato	Codice impianto	Tipo impianto	Anno realizzazione	Potenzialità impianto	Residenti serviti	Turisti serviti	Produttivi serviti	AE serviti	AE depurati	Adeguate
PC 534S	FA	Depuratore	2011	4.000	2.970	150	99	3.219	3.219	si.
Totale				4.000	2.970	150	99	3.219	3.219	

Nusone

3304220007

Dati località

Superficie [km ²]	0,03	Famiglie [n.]	13	AE seconde case [AE]	4
Altitudine [m. s.l.m.]	77	Abitazioni [n.]	14	Addetti equivalenti [AE]	0
Residenti [n.]	39	Edifici [n.]	14	AE turisti [AE]	0
				AE totali [AE]	43

Dati agglomerati a servizio della località

Codice agglomerato	Codice impianto	Tipo impianto	Anno realizzazione	Potenzialità impianto	Residenti serviti	Turisti serviti	Produttivi serviti	AE serviti	AE depurati	Adeguate
PC 718	IM	Fossa Imhoff	2012	50	36	0	0	36	36	si.
Totale				50	36	0	0	36	36	

SARMATO

Sarmato

3304210001

Dati località

Superficie [km ²]	1,44	Famiglie [n.]	1.023	AE seconde case [AE]	381
Altitudine [m. s.l.m.]	74	Abitazioni [n.]	1.164	Addetti equivalenti [AE]	198
Residenti [n.]	2.554	Edifici [n.]	800	AE turisti [AE]	279
				AE totali [AE]	3.412

Dati agglomerati a servizio della località

Codice agglomerato	Codice impianto	Tipo impianto	Anno realizzazione	Potenzialità impianto	Residenti serviti	Turisti serviti	Produttivi serviti	AE serviti	AE depurati	Adeguatezza
PC 534S	FA	Depuratore	2011	4.000	2.970	150	99	3.219	3.219	si
Totale				4.000	2.970	150	99	3.219	3.219	

TRAVO

Codice ISTAT 033043



DATI STRUTTURALI

INDICATORI

<i>Superficie comunale [km²]</i>	80	<i>Località totali [n.]</i>	19
<i>Altitudine capoluogo [m s.l.m.]</i>	176	<i>Località non servite [n.]</i>	5
<i>Densità demografica [ab/km²]</i>	25	<i>Impianti totali [n.]</i>	3
<i>Residenti al 2001 [n.]</i>	2.002	<i>Impianti non adeguati [n.]</i>	0
<i>Residenti al 2011 [n.]</i>	1.993	<i>Scarichi liberi [n.]</i>	1
<i>Famiglie [n.]</i>	737	<i>Abitanti equivalenti totali [AE n.]</i>	3.599
<i>Abitanti [n.]</i>	1.348	<i>AE serviti da rete fognaria [AE n.]</i>	2.171
<i>Edifici [n.]</i>	894	<i>AE serviti da rete fognaria [AE %]</i>	60,32
<i>Stato rilievo</i>	PR	<i>AE serviti da depurazione [AE n.]</i>	2.171
<i>Lunghezza rete [m]</i>	32,96	<i>AE serviti da depurazione [AE %]</i>	60,32
		<i>AE depurati adeguati [AE n.]</i>	2.044
		<i>AE depurati adeguati [AE %]</i>	56,79

TRAVO

Belvedere di Statto

3304310001

Dati località

Superficie [km ²]	0,03	Famiglie [n.]	4	AE seconde case [AE]	4
Altitudine [m. s.l.m.]	185	Abitazioni [n.]	13	Addetti equivalenti [AE]	1
Residenti [n.]	13	Edifici [n.]	9	AE turisti [AE]	58
				AE totali [AE]	77

Dati agglomerati a servizio della località

Codice agglomerato	Codice impianto	Tipo impianto	Anno realizzazione	Potenzialità impianto	Residenti serviti	Turisti serviti	Produttivi serviti	AE serviti	AE depurati	Adeguate
PC512S	FA	Depuratore	1995	6.000	3.757	2.000	233	5.990	5.990	si.
Totale				6.000	3.757	2.000	233	5.990	5.990	

Buelli

3304320016

Dati località

Superficie [km ²]	0,15	Famiglie [n.]	13	AE seconde case [AE]	16
Altitudine [m. s.l.m.]	200	Abitazioni [n.]	50	Addetti equivalenti [AE]	0
Residenti [n.]	23	Edifici [n.]	32	AE turisti [AE]	0
				AE totali [AE]	40

Dati agglomerati a servizio della località

Codice agglomerato	Codice impianto	Tipo impianto	Anno realizzazione	Potenzialità impianto	Residenti serviti	Turisti serviti	Produttivi serviti	AE serviti	AE depurati	Adeguate
PC512S	FA	Depuratore	1995	6.000	3.757	2.000	233	5.990	5.990	si.
Totale				6.000	3.757	2.000	233	5.990	5.990	

TRAVO

Camporotondo

3304320017

Dati località

Superficie [km ²]	0,02	Famiglie [n.]	16	AE seconde case [AE]	8
Altitudine [m. s.l.m.]	195	Abitazioni [n.]	23	Addetti equivalenti [AE]	0
Residenti [n.]	29	Edifici [n.]	22	AE turisti [AE]	0
				AE totali [AE]	37

Dati agglomerati a servizio della località

Codice agglomerato	Codice impianto	Tipo impianto	Anno realizzazione	Potenzialità impianto	Residenti serviti	Turisti serviti	Produttivi serviti	AE serviti	AE depurati	Adeguate
PC512S	FA	Depuratore	1995	6.000	3.757	2.000	233	5.990	5.990	si
Totale				6.000	3.757	2.000	233	5.990	5.990	

Canova Ponte

3304320001

Dati località

Superficie [km ²]	0,05	Famiglie [n.]	30	AE seconde case [AE]	18
Altitudine [m. s.l.m.]	176	Abitazioni [n.]	54	Addetti equivalenti [AE]	2
Residenti [n.]	46	Edifici [n.]	42	AE turisti [AE]	116
				AE totali [AE]	182

Dati agglomerati a servizio della località

Codice agglomerato	Codice impianto	Tipo impianto	Anno realizzazione	Potenzialità impianto	Residenti serviti	Turisti serviti	Produttivi serviti	AE serviti	AE depurati	Adeguate
PC536S	FAF	Depuratore + finissaggio	1985	2.000	925	820	1	1.746	1.746	si
Totale				2.000	925	820	1	1.746	1.746	

TRAVO

Cernusca

3304320020

Dati località

Superficie [km ²]	0,13	Famiglie [n.]	44	AE seconde case [AE]	23
Altitudine [m. s.l.m.]	230	Abitazioni [n.]	70	Addetti equivalenti [AE]	2
Residenti [n.]	75	Edifici [n.]	50	AE turisti [AE]	0
				AE totali [AE]	100

Dati agglomerati a servizio della località

Codice agglomerato	Codice impianto	Tipo impianto	Anno realizzazione	Potenzialità impianto	Residenti serviti	Turisti serviti	Produttivi serviti	AE serviti	AE depurati	Adeguate
PC 535	FAF	Depuratore + finissaggio	1995	2.775	558	1.065	0	1.623	1.623	si.
Totale				2.775	558	1.065	0	1.623	1.623	

Coni

3304320003

Dati località

Superficie [km ²]	0,03	Famiglie [n.]	10	AE seconde case [AE]	11
Altitudine [m. s.l.m.]	270	Abitazioni [n.]	33	Addetti equivalenti [AE]	0
Residenti [n.]	12	Edifici [n.]	35	AE turisti [AE]	0
				AE totali [AE]	23

Dati agglomerati a servizio della località

Codice agglomerato	Codice impianto	Tipo impianto	Anno realizzazione	Potenzialità impianto	Residenti serviti	Turisti serviti	Produttivi serviti	AE serviti	AE depurati	Adeguate
PC 537	IM	Fossa Imhoff	1986	100	12	19	0	31	31	si.
Totale				100	12	19	0	31	31	

TRAVO

Dolgo

3304320004

Dati località

Superficie [km ²]	0,03	Famiglie [n.]	12	AE seconde case [AE]	10
Altitudine [m. s.l.m.]	181	Abitazioni [n.]	29	Addetti equivalenti [AE]	0
Residenti [n.]	16	Edifici [n.]	30	AE turisti [AE]	0
				AE totali [AE]	26

Dati agglomerati a servizio della località

Codice agglomerato	Codice impianto	Tipo impianto	Anno realizzazione	Potenzialità impianto	Residenti serviti	Turisti serviti	Produttivi serviti	AE serviti	AE depurati	Adeguate
PC 535	FAF	Depuratore + finissaggio	1995	2.775	558	1.065	0	1.623	1.623	si.
Totale				2.775	558	1.065	0	1.623	1.623	

Donceto

3304320023

Dati località

Superficie [km ²]	0,12	Famiglie [n.]	20	AE seconde case [AE]	14
Altitudine [m. s.l.m.]	250	Abitazioni [n.]	42	Addetti equivalenti [AE]	1
Residenti [n.]	31	Edifici [n.]	51	AE turisti [AE]	0
				AE totali [AE]	46

Dati agglomerati a servizio della località

Codice agglomerato	Codice impianto	Tipo impianto	Anno realizzazione	Potenzialità impianto	Residenti serviti	Turisti serviti	Produttivi serviti	AE serviti	AE depurati	Adeguate
PC 535	FAF	Depuratore + finissaggio	1995	2.775	558	1.065	0	1.623	1.623	si.
Totale				2.775	558	1.065	0	1.623	1.623	

TRAVO

Due Bandiere

3304310005

Dati località

Superficie [km ²]	0,09	Famiglie [n.]	64	AE seconde case [AE]	40
Altitudine [m. s.l.m.]	200	Abitazioni [n.]	121	Addetti equivalenti [AE]	6
Residenti [n.]	121	Edifici [n.]	54	AE turisti [AE]	58
				AE totali [AE]	225

Dati agglomerati a servizio della località

Codice agglomerato	Codice impianto	Tipo impianto	Anno realizzazione	Potenzialità impianto	Residenti serviti	Turisti serviti	Produttivi serviti	AE serviti	AE depurati	Adeguate
PC 535	FAF	Depuratore + finissaggio	1995	2.775	558	1.065	0	1.623	1.623	si.
Totale				2.775	558	1.065	0	1.623	1.623	

Marchesi di Scrivellano

3304310009

Dati località

Superficie [km ²]	0,15	Famiglie [n.]	20	AE seconde case [AE]	19
Altitudine [m. s.l.m.]	163	Abitazioni [n.]	58	Addetti equivalenti [AE]	4
Residenti [n.]	32	Edifici [n.]	44	AE turisti [AE]	145
				AE totali [AE]	200

Dati agglomerati a servizio della località

Codice agglomerato	Codice impianto	Tipo impianto	Anno realizzazione	Potenzialità impianto	Residenti serviti	Turisti serviti	Produttivi serviti	AE serviti	AE depurati	Adeguate
PC 512S	FA	Depuratore	1995	6.000	3.757	2.000	233	5.990	5.990	si.
Totale				6.000	3.757	2.000	233	5.990	5.990	

TRAVO

Pigazzano

3304310006

Dati località

Superficie [km ²]	0,09	Famiglie [n.]	11	AE seconde case [AE]	11
Altitudine [m. s.l.m.]	464	Abitazioni [n.]	34	Addetti equivalenti [AE]	1
Residenti [n.]	20	Edifici [n.]	33	AE turisti [AE]	58
				AE totali [AE]	90

Dati agglomerati a servizio della località

Codice agglomerato	Codice impianto	Tipo impianto	Anno realizzazione	Potenzialità impianto	Residenti serviti	Turisti serviti	Produttivi serviti	AE serviti	AE depurati	Adeguate
PC512S	FA	Depuratore	1995	6.000	3.757	2.000	233	5.990	5.990	si.
Totale				6.000	3.757	2.000	233	5.990	5.990	

Quadrelli

3304310007

Dati località

Superficie [km ²]	0,21	Famiglie [n.]	83	AE seconde case [AE]	58
Altitudine [m. s.l.m.]	197	Abitazioni [n.]	176	Addetti equivalenti [AE]	5
Residenti [n.]	134	Edifici [n.]	114	AE turisti [AE]	0
				AE totali [AE]	197

Dati agglomerati a servizio della località

Codice agglomerato	Codice impianto	Tipo impianto	Anno realizzazione	Potenzialità impianto	Residenti serviti	Turisti serviti	Produttivi serviti	AE serviti	AE depurati	Adeguate
PC536S	FAF	Depuratore + finissaggio	1985	2.000	925	820	1	1.746	1.746	si.
Totale				2.000	925	820	1	1.746	1.746	

TRAVO

Rondanera

3304320011

Dati località

Superficie [km ²]	0,02	Famiglie [n.]	12	AE seconde case [AE]	5
Altitudine [m. s.l.m.]	269	Abitazioni [n.]	16	Addetti equivalenti [AE]	0
Residenti [n.]	17	Edifici [n.]	17	AE turisti [AE]	0
				AE totali [AE]	23

Dati agglomerati a servizio della località

Codice agglomerato	Codice impianto	Tipo impianto	Anno realizzazione	Potenzialità impianto	Residenti serviti	Turisti serviti	Produttivi serviti	AE serviti	AE depurati	Adeguate
PC 535	FAF	Depuratore + finissaggio	1995	2.775	558	1.065	0	1.623	1.623	si.
Totale				2.775	558	1.065	0	1.623	1.623	

Travo

3304310008

Dati località

Superficie [km ²]	0,48	Famiglie [n.]	350	AE seconde case [AE]	182
Altitudine [m. s.l.m.]	176	Abitazioni [n.]	555	Addetti equivalenti [AE]	51
Residenti [n.]	638	Edifici [n.]	282	AE turisti [AE]	174
				AE totali [AE]	1.045

Dati agglomerati a servizio della località

Codice agglomerato	Codice impianto	Tipo impianto	Anno realizzazione	Potenzialità impianto	Residenti serviti	Turisti serviti	Produttivi serviti	AE serviti	AE depurati	Adeguate
PC 536S	FAF	Depuratore + finissaggio	1985	2.000	925	820	1	1.746	1.746	si.
Totale				2.000	925	820	1	1.746	1.746	

VERNASCA

Codice ISTAT 033044



DATI STRUTTURALI

INDICATORI

<i>Superficie comunale [km²]</i>	73	<i>Località totali [n.]</i>	36
<i>Altitudine capoluogo [m s.l.m.]</i>	420	<i>Località non servite [n.]</i>	17
<i>Densità demografica [ab/km²]</i>	31	<i>Impianti totali [n.]</i>	17
<i>Residenti al 2001 [n.]</i>	2.458	<i>Impianti non adeguati [n.]</i>	0
<i>Residenti al 2011 [n.]</i>	2.241	<i>Scarichi liberi [n.]</i>	16
<i>Famiglie [n.]</i>	849	<i>Abitanti equivalenti totali [AE n.]</i>	3.828
<i>Abitanti [n.]</i>	991	<i>AE serviti da rete fognaria [AE n.]</i>	2.307
<i>Edifici [n.]</i>	1.616	<i>AE serviti da rete fognaria [AE %]</i>	60,27
<i>Stato rilievo</i>	PR	<i>AE serviti da depurazione [AE n.]</i>	1.167
<i>Lunghezza rete [m]</i>	24,24	<i>AE serviti da depurazione [AE %]</i>	30,49
		<i>AE depurati adeguati [AE n.]</i>	1.167
		<i>AE depurati adeguati [AE %]</i>	30,49

VERNASCA

Baroni-Mazzaschi

3304420001

Dati località

Superficie [km ²]	0,05	Famiglie [n.]	34	AE seconde case [AE]	16
Altitudine [m. s.l.m.]	365	Abitazioni [n.]	50	Addetti equivalenti [AE]	0
Residenti [n.]	53	Edifici [n.]	83	AE turisti [AE]	39
				AE totali [AE]	108

Dati agglomerati a servizio della località

Codice agglomerato	Codice impianto	Tipo impianto	Anno realizzazione	Potenzialità impianto	Residenti serviti	Turisti serviti	Produttivi serviti	AE serviti	AE depurati	Adeguate
PC 542	Assente	Assente	0	0	26	15	0	41	0	no
Totale				0	26	15	0	41	0	

Bignoni

3304420003

Dati località

Superficie [km ²]	0,02	Famiglie [n.]	5	AE seconde case [AE]	3
Altitudine [m. s.l.m.]	461	Abitazioni [n.]	10	Addetti equivalenti [AE]	0
Residenti [n.]	7	Edifici [n.]	16	AE turisti [AE]	0
				AE totali [AE]	10

Dati agglomerati a servizio della località

Codice agglomerato	Codice impianto	Tipo impianto	Anno realizzazione	Potenzialità impianto	Residenti serviti	Turisti serviti	Produttivi serviti	AE serviti	AE depurati	Adeguate
PC 543	Assente	Assente	0	0	17	20	0	37	0	no
Totale				0	17	20	0	37	0	

VERNASCA

Bravi

3304420004

Dati località

Superficie [km ²]	0,04	Famiglie [n.]	14	AE seconde case [AE]	6
Altitudine [m. s.l.m.]	613	Abitazioni [n.]	19	Addetti equivalenti [AE]	0
Residenti [n.]	32	Edifici [n.]	30	AE turisti [AE]	0
				AE totali [AE]	38

Dati agglomerati a servizio della località

Codice agglomerato	Codice impianto	Tipo impianto	Anno realizzazione	Potenzialità impianto	Residenti serviti	Turisti serviti	Produttivi serviti	AE serviti	AE depurati	Adeguate
PC 546	Assente	Assente	0	0	32	10	0	42	0	no
Totale				0	32	10	0	42	0	

Case Orsi

3304420006

Dati località

Superficie [km ²]	0,03	Famiglie [n.]	12	AE seconde case [AE]	5
Altitudine [m. s.l.m.]	266	Abitazioni [n.]	15	Addetti equivalenti [AE]	0
Residenti [n.]	21	Edifici [n.]	33	AE turisti [AE]	0
				AE totali [AE]	26

Dati agglomerati a servizio della località

Codice agglomerato	Codice impianto	Tipo impianto	Anno realizzazione	Potenzialità impianto	Residenti serviti	Turisti serviti	Produttivi serviti	AE serviti	AE depurati	Adeguate
PC 754	IM	Fossa Imhoff	1987	50	21	8	0	29	29	sì
Totale				50	21	8	0	29	29	

VERNASCA

Case sparse

3304440001

Dati località

Superficie [km ²]	-	Famiglie [n.]	334	AE seconde case [AE]	124
Altitudine [m. s.l.m.]	0	Abitazioni [n.]	380	Addetti equivalenti [AE]	68
Residenti [n.]	650	Edifici [n.]	592	AE turisti [AE]	117
				AE totali [AE]	959

Dati agglomerati a servizio della località

Codice agglomerato	Codice impianto	Tipo impianto	Anno realizzazione	Potenzialità impianto	Residenti serviti	Turisti serviti	Produttivi serviti	AE serviti	AE depurati	Adeguate
PC 660	IM	Fossa Imhoff	1996	75	36	13	25	74	74	si.
PC 717	IM	Fossa Imhoff	2009	50	31	0	0	31	31	si.
Totale				125	67	13	25	105	105	

Corti

3304410001

Dati località

Superficie [km ²]	0,10	Famiglie [n.]	21	AE seconde case [AE]	12
Altitudine [m. s.l.m.]	463	Abitazioni [n.]	36	Addetti equivalenti [AE]	0
Residenti [n.]	38	Edifici [n.]	68	AE turisti [AE]	0
				AE totali [AE]	50

Dati agglomerati a servizio della località

Codice agglomerato	Codice impianto	Tipo impianto	Anno realizzazione	Potenzialità impianto	Residenti serviti	Turisti serviti	Produttivi serviti	AE serviti	AE depurati	Adeguate
PC 547	IM	Fossa Imhoff	1977	100	49	40	0	89	89	si.
Totale				100	49	40	0	89	89	

VERNASCA

Dadomo

3304410002

Dati località

Superficie [km ²]	0,08	Famiglie [n.]	15	AE seconde case [AE]	12
Altitudine [m. s.l.m.]	625	Abitazioni [n.]	38	Addetti equivalenti [AE]	0
Residenti [n.]	20	Edifici [n.]	78	AE turisti [AE]	0
				AE totali [AE]	32

Dati agglomerati a servizio della località

Codice agglomerato	Codice impianto	Tipo impianto	Anno realizzazione	Potenzialità impianto	Residenti serviti	Turisti serviti	Produttivi serviti	AE serviti	AE depurati	Adeguate
PC 548	Assente	Assente	0	0	15	27	0	42	0	no
Totale				0	15	27	0	42	0	

Dignini

3304420010

Dati località

Superficie [km ²]	0,06	Famiglie [n.]	20	AE seconde case [AE]	9
Altitudine [m. s.l.m.]	0	Abitazioni [n.]	27	Addetti equivalenti [AE]	0
Residenti [n.]	36	Edifici [n.]	39	AE turisti [AE]	0
				AE totali [AE]	45

Dati agglomerati a servizio della località

Codice agglomerato	Codice impianto	Tipo impianto	Anno realizzazione	Potenzialità impianto	Residenti serviti	Turisti serviti	Produttivi serviti	AE serviti	AE depurati	Adeguate
PC 549	Assente	Assente	0	0	41	22	0	63	0	no
Totale				0	41	22	0	63	0	

VERNASCA

Ferrai-Legatti

3304420011

Dati località

Superficie [km ²]	0,05	Famiglie [n.]	41	AE seconde case [AE]	14
Altitudine [m. s.l.m.]	0	Abitazioni [n.]	43	Addetti equivalenti [AE]	0
Residenti [n.]	64	Edifici [n.]	108	AE turisti [AE]	0
				AE totali [AE]	78

Dati agglomerati a servizio della località

Codice agglomerato	Codice impianto	Tipo impianto	Anno realizzazione	Potenzialità impianto	Residenti serviti	Turisti serviti	Produttivi serviti	AE serviti	AE depurati	Adeguate
PC 551	Assente	Assente	0	0	23	10	0	33	0	no
PC 559	Assente	Assente	0	0	50	10	0	60	0	no
Totale				0	73	20	0	93	0	

Mocomero

3304420016

Dati località

Superficie [km ²]	0,02	Famiglie [n.]	12	AE seconde case [AE]	5
Altitudine [m. s.l.m.]	320	Abitazioni [n.]	16	Addetti equivalenti [AE]	1
Residenti [n.]	19	Edifici [n.]	24	AE turisti [AE]	0
				AE totali [AE]	25

Dati agglomerati a servizio della località

Codice agglomerato	Codice impianto	Tipo impianto	Anno realizzazione	Potenzialità impianto	Residenti serviti	Turisti serviti	Produttivi serviti	AE serviti	AE depurati	Adeguate
PC 552	Assente	Assente	0	0	9	35	0	44	0	no
PC 552	Assente	Assente	0	0	20	25	0	45	0	no
Totale				0	29	60	0	89	0	

VERNASCA

Osteria Nuova

3304410004

Dati località

Superficie [km ²]	0,12	Famiglie [n.]	60	AE seconde case [AE]	16
Altitudine [m. s.l.m.]	140	Abitazioni [n.]	50	Addetti equivalenti [AE]	12
Residenti [n.]	125	Edifici [n.]	93	AE turisti [AE]	117
				AE totali [AE]	270

Dati agglomerati a servizio della località

Codice agglomerato	Codice impianto	Tipo impianto	Anno realizzazione	Potenzialità impianto	Residenti serviti	Turisti serviti	Produttivi serviti	AE serviti	AE depurati	Adeguate
PC 540	Assente	Assente	0	0	27	60	0	87	0	no
PC 541	Assente	Assente	0	0	6	10	0	16	0	no
Totale				0	33	70	0	103	0	

Poggio

3304410005

Dati località

Superficie [km ²]	0,28	Famiglie [n.]	57	AE seconde case [AE]	27
Altitudine [m. s.l.m.]	612	Abitazioni [n.]	83	Addetti equivalenti [AE]	1
Residenti [n.]	94	Edifici [n.]	140	AE turisti [AE]	0
				AE totali [AE]	122

Dati agglomerati a servizio della località

Codice agglomerato	Codice impianto	Tipo impianto	Anno realizzazione	Potenzialità impianto	Residenti serviti	Turisti serviti	Produttivi serviti	AE serviti	AE depurati	Adeguate
PC 539	IM	Fossa Imhoff	1979	75	40	20	0	60	60	si
PC 556	IM	Fossa Imhoff	1979	50	26	20	0	46	46	si
Totale				125	66	40	0	106	106	

VERNASCA

Rocca

3304420022

Dati località

Superficie [km ²]	0,03	Famiglie [n.]	13	AE seconde case [AE]	5
Altitudine [m. s.l.m.]	182	Abitazioni [n.]	17	Addetti equivalenti [AE]	0
Residenti [n.]	22	Edifici [n.]	27	AE turisti [AE]	0
				AE totali [AE]	27

Dati agglomerati a servizio della località

Codice agglomerato	Codice impianto	Tipo impianto	Anno realizzazione	Potenzialità impianto	Residenti serviti	Turisti serviti	Produttivi serviti	AE serviti	AE depurati	Adeguate
PC 550	IM	Fossa Imhoff	2002	50	40	9	0	49	49	si.
Totale				50	40	9	0	49	49	

Rosi

3304420024

Dati località

Superficie [km ²]	0,05	Famiglie [n.]	14	AE seconde case [AE]	8
Altitudine [m. s.l.m.]	445	Abitazioni [n.]	24	Addetti equivalenti [AE]	1
Residenti [n.]	20	Edifici [n.]	44	AE turisti [AE]	0
				AE totali [AE]	29

Dati agglomerati a servizio della località

Codice agglomerato	Codice impianto	Tipo impianto	Anno realizzazione	Potenzialità impianto	Residenti serviti	Turisti serviti	Produttivi serviti	AE serviti	AE depurati	Adeguate
PC 557	Assente	Assente	0	0	11	19	0	30	0	no
Totale				0	11	19	0	30	0	

VERNASCA

Silvani

3304410006

Dati località

Superficie [km ²]	0,07	Famiglie [n.]	32	AE seconde case [AE]	13
Altitudine [m. s.l.m.]	335	Abitazioni [n.]	41	Addetti equivalenti [AE]	2
Residenti [n.]	55	Edifici [n.]	69	AE turisti [AE]	0
				AE totali [AE]	71

Dati agglomerati a servizio della località

Codice agglomerato	Codice impianto	Tipo impianto	Anno realizzazione	Potenzialità impianto	Residenti serviti	Turisti serviti	Produttivi serviti	AE serviti	AE depurati	Adeguate
PC 544	Assente	Assente	0	0	15	15	0	30	0	no
PC 545	IM	Fossa Imhoff	1976	50	7	15	0	22	22	si
PC 558	IM	Fossa Imhoff	1976	75	25	15	0	40	40	si
Totale				125	47	45	0	92	62	

Trabucchi

3304420025

Dati località

Superficie [km ²]	0,02	Famiglie [n.]	8	AE seconde case [AE]	3
Altitudine [m. s.l.m.]	215	Abitazioni [n.]	9	Addetti equivalenti [AE]	0
Residenti [n.]	18	Edifici [n.]	14	AE turisti [AE]	0
				AE totali [AE]	21

Dati agglomerati a servizio della località

Codice agglomerato	Codice impianto	Tipo impianto	Anno realizzazione	Potenzialità impianto	Residenti serviti	Turisti serviti	Produttivi serviti	AE serviti	AE depurati	Adeguate
PC 560	IM	Fossa Imhoff	1987	50	22	25	0	47	47	si
Totale				50	22	25	0	47	47	

VERNASCA

Trinità

3304420026

Dati località

Superficie [km ²]	0,08	Famiglie [n.]	40	AE seconde case [AE]	13
Altitudine [m. s.l.m.]	267	Abitazioni [n.]	41	Addetti equivalenti [AE]	6
Residenti [n.]	81	Edifici [n.]	65	AE turisti [AE]	117
				AE totali [AE]	217

Dati agglomerati a servizio della località

Codice agglomerato	Codice impianto	Tipo impianto	Anno realizzazione	Potenzialità impianto	Residenti serviti	Turisti serviti	Produttivi serviti	AE serviti	AE depurati	Adeguatezza
PC 561	IM	Fossa Imhoff	1976	100	77	10	0	87	87	si.
Totale				100	77	10	0	87	87	

VERNASCA

Vernasca

3304410007

Dati località

Superficie [km ²]	0,26	Famiglie [n.]	261	AE seconde case [AE]	83
Altitudine [m. s.l.m.]	420	Abitazioni [n.]	254	Addetti equivalenti [AE]	65
Residenti [n.]	519	Edifici [n.]	279	AE turisti [AE]	311
				AE totali [AE]	978

Dati agglomerati a servizio della località

Codice agglomerato	Codice impianto	Tipo impianto	Anno realizzazione	Potenzialità impianto	Residenti serviti	Turisti serviti	Produttivi serviti	AE serviti	AE depurati	Adeguate
PC 554	IM	Fossa Imhoff	1971	100	57	15	0	72	72	si
PC 555	Assente	Assente	0	0	8	10	0	18	0	no
PC 562	Assente	Assente	0	0	205	25	0	230	0	no
PC 563	IM	Fossa Imhoff	1977	150	113	30	0	143	143	si
PC 564	IM	Fossa Imhoff	1987	75	20	30	0	50	50	si
PC 565	Assente	Assente	0	0	34	40	0	74	0	no
Totale				325	437	150	0	587	265	

VERNASCA

Vigoleno

3304410008

Dati località

Superficie [km ²]	0,02	Famiglie [n.]	17	AE seconde case [AE]	9
Altitudine [m. s.l.m.]	357	Abitazioni [n.]	29	Addetti equivalenti [AE]	5
Residenti [n.]	26	Edifici [n.]	55	AE turisti [AE]	194
				AE totali [AE]	235

Dati agglomerati a servizio della località

Codice agglomerato	Codice impianto	Tipo impianto	Anno realizzazione	Potenzialità impianto	Residenti serviti	Turisti serviti	Produttivi serviti	AE serviti	AE depurati	Adeguate
PC 566	IM	Fossa Imhoff	1964	50	5	10	0	15	15	si.
PC 567	IM	Fossa Imhoff	1964	50	9	10	0	19	19	si.
Totale				100	14	20	0	34	34	

Vincini

3304420029

Dati località

Superficie [km ²]	0,01	Famiglie [n.]	5	AE seconde case [AE]	5
Altitudine [m. s.l.m.]	287	Abitazioni [n.]	15	Addetti equivalenti [AE]	0
Residenti [n.]	6	Edifici [n.]	25	AE turisti [AE]	0
				AE totali [AE]	11

Dati agglomerati a servizio della località

Codice agglomerato	Codice impianto	Tipo impianto	Anno realizzazione	Potenzialità impianto	Residenti serviti	Turisti serviti	Produttivi serviti	AE serviti	AE depurati	Adeguate
PC 755	IM	Fossa Imhoff	2010	50	16	10	0	26	26	si.
Totale				50	16	10	0	26	26	

VIGOLZONE

Codice ISTAT 033045



DATI STRUTTURALI

INDICATORI

Superficie comunale [km ²]	42	Località totali [n.]	23
Altitudine capoluogo [m s.l.m.]	165	Località non servite [n.]	4
Densità demografica [ab/km ²]	101	Impianti totali [n.]	7
Residenti al 2001 [n.]	3.556	Impianti non adeguati [n.]	1
Residenti al 2011 [n.]	4.268	Scarichi liberi [n.]	0
Famiglie [n.]	1.466	Abitanti equivalenti totali [AE n.]	6.186
Abitanti [n.]	1.745	AE serviti da rete fognaria [AE n.]	4.603
Edifici [n.]	1.244	AE serviti da rete fognaria [AE %]	74,41
Stato rilievo	R	AE serviti da depurazione [AE n.]	4.486
Lunghezza rete [m]	44,13	AE serviti da depurazione [AE %]	72,52
		AE depurati adeguati [AE n.]	4.314
		AE depurati adeguati [AE %]	69,74

VIGOLZONE

Albarola

3304510001

Dati località

Superficie [km ²]	0,11	Famiglie [n.]	87	AE seconde case [AE]	32
Altitudine [m. s.l.m.]	204	Abitazioni [n.]	97	Addetti equivalenti [AE]	5
Residenti [n.]	238	Edifici [n.]	66	AE turisti [AE]	27
				AE totali [AE]	301

Dati agglomerati a servizio della località

Codice agglomerato	Codice impianto	Tipo impianto	Anno realizzazione	Potenzialità impianto	Residenti serviti	Turisti serviti	Produttivi serviti	AE serviti	AE depurati	Adeguate
PC 568	IM	Fossa Imhoff	1985	310	235	34	48	317	317	no
Totale				310	235	34	48	317	317	

Berganzina

3304520002

Dati località

Superficie [km ²]	0,04	Famiglie [n.]	34	AE seconde case [AE]	13
Altitudine [m. s.l.m.]	202	Abitazioni [n.]	39	Addetti equivalenti [AE]	3
Residenti [n.]	98	Edifici [n.]	20	AE turisti [AE]	0
				AE totali [AE]	114

Dati agglomerati a servizio della località

Codice agglomerato	Codice impianto	Tipo impianto	Anno realizzazione	Potenzialità impianto	Residenti serviti	Turisti serviti	Produttivi serviti	AE serviti	AE depurati	Adeguate
PC 570S	FA	Depuratore	1980	2.100	1.727	358	0	2.085	2.085	si.
Totale				2.100	1.727	358	0	2.085	2.085	

VIGOLZONE

Bicchignano

3304510002

Dati località

Superficie [km ²]	0,05	Famiglie [n.]	8	AE seconde case [AE]	4
Altitudine [m. s.l.m.]	330	Abitazioni [n.]	11	Addetti equivalenti [AE]	1
Residenti [n.]	10	Edifici [n.]	17	AE turisti [AE]	80
				AE totali [AE]	95

Dati agglomerati a servizio della località

Codice agglomerato	Codice impianto	Tipo impianto	Anno realizzazione	Potenzialità impianto	Residenti serviti	Turisti serviti	Produttivi serviti	AE serviti	AE depurati	Adeguate
PC 569	IM	Fossa Imhoff	1987	50	16	30	0	46	46	si.
Totale				50	16	30	0	46	46	

Borgallo

3304520003

Dati località

Superficie [km ²]	0,06	Famiglie [n.]	8	AE seconde case [AE]	3
Altitudine [m. s.l.m.]	161	Abitazioni [n.]	8	Addetti equivalenti [AE]	0
Residenti [n.]	28	Edifici [n.]	6	AE turisti [AE]	0
				AE totali [AE]	31

Dati agglomerati a servizio della località

Codice agglomerato	Codice impianto	Tipo impianto	Anno realizzazione	Potenzialità impianto	Residenti serviti	Turisti serviti	Produttivi serviti	AE serviti	AE depurati	Adeguate
PC 492S	FA	Depuratore	1991	9.200	7.821	272	389	8.210	8.482	si.
Totale				9.200	7.821	272	389	8.210	8.482	

VIGOLZONE

Borgo di Sotto

3304520004

Dati località

Superficie [km ²]	0,25	Famiglie [n.]	80	AE seconde case [AE]	32
Altitudine [m. s.l.m.]	179	Abitazioni [n.]	97	Addetti equivalenti [AE]	162
Residenti [n.]	217	Edifici [n.]	80	AE turisti [AE]	27
				AE totali [AE]	438

Dati agglomerati a servizio della località

Codice agglomerato	Codice impianto	Tipo impianto	Anno realizzazione	Potenzialità impianto	Residenti serviti	Turisti serviti	Produttivi serviti	AE serviti	AE depurati	Adeguate
PC570S	FA	Depuratore	1980	2.100	1.727	358	0	2.085	2.085	si.
Totale				2.100	1.727	358	0	2.085	2.085	

Ca' dei Gatti

3304520005

Dati località

Superficie [km ²]	0,02	Famiglie [n.]	13	AE seconde case [AE]	6
Altitudine [m. s.l.m.]	318	Abitazioni [n.]	17	Addetti equivalenti [AE]	0
Residenti [n.]	41	Edifici [n.]	16	AE turisti [AE]	0
				AE totali [AE]	47

Dati agglomerati a servizio della località

Codice agglomerato	Codice impianto	Tipo impianto	Anno realizzazione	Potenzialità impianto	Residenti serviti	Turisti serviti	Produttivi serviti	AE serviti	AE depurati	Adeguate
PC497S	FA	Depuratore	1998	12.000	5.604	54	16	5.674	5.674	si.
Totale				12.000	5.604	54	16	5.674	5.674	

VIGOLZONE

Carmiano

3304510003

Dati località

Superficie [km ²]	0,13	Famiglie [n.]	130	AE seconde case [AE]	49
Altitudine [m. s.l.m.]	226	Abitazioni [n.]	149	Addetti equivalenti [AE]	8
Residenti [n.]	295	Edifici [n.]	103	AE turisti [AE]	27
				AE totali [AE]	378

Dati agglomerati a servizio della località

Codice agglomerato	Codice impianto	Tipo impianto	Anno realizzazione	Potenzialità impianto	Residenti serviti	Turisti serviti	Produttivi serviti	AE serviti	AE depurati	Adeguate
PC497S	FA	Depuratore	1998	12.000	5.604	54	16	5.674	5.674	si.
Totale				12.000	5.604	54	16	5.674	5.674	

Case Brioschi

3304520006

Dati località

Superficie [km ²]	0,13	Famiglie [n.]	30	AE seconde case [AE]	10
Altitudine [m. s.l.m.]	0	Abitazioni [n.]	31	Addetti equivalenti [AE]	6
Residenti [n.]	86	Edifici [n.]	28	AE turisti [AE]	0
				AE totali [AE]	103

Dati agglomerati a servizio della località

Codice agglomerato	Codice impianto	Tipo impianto	Anno realizzazione	Potenzialità impianto	Residenti serviti	Turisti serviti	Produttivi serviti	AE serviti	AE depurati	Adeguate
PC492S	FA	Depuratore	1991	9.200	7.821	272	389	8.210	8.482	si.
Totale				9.200	7.821	272	389	8.210	8.482	

VIGOLZONE

Case della Chiesa

3304520007

Dati località

Superficie [km ²]	0,03	Famiglie [n.]	17	AE seconde case [AE]	6
Altitudine [m. s.l.m.]	157	Abitazioni [n.]	18	Addetti equivalenti [AE]	0
Residenti [n.]	36	Edifici [n.]	14	AE turisti [AE]	0
				AE totali [AE]	42

Dati agglomerati a servizio della località

Codice agglomerato	Codice impianto	Tipo impianto	Anno realizzazione	Potenzialità impianto	Residenti serviti	Turisti serviti	Produttivi serviti	AE serviti	AE depurati	Adeguate
PC 570S	FA	Depuratore	1980	2.100	1.727	358	0	2.085	2.085	si.
Totale				2.100	1.727	358	0	2.085	2.085	

Chiulano

3304520009

Dati località

Superficie [km ²]	0,03	Famiglie [n.]	17	AE seconde case [AE]	9
Altitudine [m. s.l.m.]	525	Abitazioni [n.]	28	Addetti equivalenti [AE]	0
Residenti [n.]	36	Edifici [n.]	25	AE turisti [AE]	0
				AE totali [AE]	45

Dati agglomerati a servizio della località

Codice agglomerato	Codice impianto	Tipo impianto	Anno realizzazione	Potenzialità impianto	Residenti serviti	Turisti serviti	Produttivi serviti	AE serviti	AE depurati	Adeguate
PC 572	IM	Fossa Imhoff	1986	40	30	8	0	38	38	si.
Totale				40	30	8	0	38	38	

VIGOLZONE

Follo

3304520010

Dati località

Superficie [km ²]	0,01	Famiglie [n.]	8	AE seconde case [AE]	3
Altitudine [m. s.l.m.]	152	Abitazioni [n.]	8	Addetti equivalenti [AE]	2
Residenti [n.]	25	Edifici [n.]	9	AE turisti [AE]	0
				AE totali [AE]	30

Dati agglomerati a servizio della località

Codice agglomerato	Codice impianto	Tipo impianto	Anno realizzazione	Potenzialità impianto	Residenti serviti	Turisti serviti	Produttivi serviti	AE serviti	AE depurati	Adeguate
PC 570S	FA	Depuratore	1980	2.100	1.727	358	0	2.085	2.085	si
Totale				2.100	1.727	358	0	2.085	2.085	

Follo di Albarola

3304520011

Dati località

Superficie [km ²]	0,02	Famiglie [n.]	16	AE seconde case [AE]	7
Altitudine [m. s.l.m.]	191	Abitazioni [n.]	20	Addetti equivalenti [AE]	0
Residenti [n.]	34	Edifici [n.]	21	AE turisti [AE]	0
				AE totali [AE]	41

Dati agglomerati a servizio della località

Codice agglomerato	Codice impianto	Tipo impianto	Anno realizzazione	Potenzialità impianto	Residenti serviti	Turisti serviti	Produttivi serviti	AE serviti	AE depurati	Adeguate
PC 568	IM	Fossa Imhoff	1985	310	235	34	48	317	317	no
Totale				310	235	34	48	317	317	

VIGOLZONE

Grazzano Visconti

3304510004

Dati località

Superficie [km ²]	0,39	Famiglie [n.]	142	AE seconde case [AE]	61
Altitudine [m. s.l.m.]	142	Abitazioni [n.]	186	Addetti equivalenti [AE]	29
Residenti [n.]	360	Edifici [n.]	192	AE turisti [AE]	187
				AE totali [AE]	637

Dati agglomerati a servizio della località

Codice agglomerato	Codice impianto	Tipo impianto	Anno realizzazione	Potenzialità impianto	Residenti serviti	Turisti serviti	Produttivi serviti	AE serviti	AE depurati	Adeguate
PC492S	FA	Depuratore	1991	9.200	7.821	272	389	8.210	8.482	si.
Totale				9.200	7.821	272	389	8.210	8.482	

Il Palazzo

3304520012

Dati località

Superficie [km ²]	0,01	Famiglie [n.]	12	AE seconde case [AE]	6
Altitudine [m. s.l.m.]	189	Abitazioni [n.]	19	Addetti equivalenti [AE]	5
Residenti [n.]	26	Edifici [n.]	7	AE turisti [AE]	0
				AE totali [AE]	37

Dati agglomerati a servizio della località

Codice agglomerato	Codice impianto	Tipo impianto	Anno realizzazione	Potenzialità impianto	Residenti serviti	Turisti serviti	Produttivi serviti	AE serviti	AE depurati	Adeguate
PC570S	FA	Depuratore	1980	2.100	1.727	358	0	2.085	2.085	si.
Totale				2.100	1.727	358	0	2.085	2.085	

VIGOLZONE

Il Poggio

3304520013

Dati località

Superficie [km ²]	0,02	Famiglie [n.]	8	AE seconde case [AE]	4
Altitudine [m. s.l.m.]	281	Abitazioni [n.]	13	Addetti equivalenti [AE]	0
Residenti [n.]	16	Edifici [n.]	14	AE turisti [AE]	0
				AE totali [AE]	20

Dati agglomerati a servizio della località

Codice agglomerato	Codice impianto	Tipo impianto	Anno realizzazione	Potenzialità impianto	Residenti serviti	Turisti serviti	Produttivi serviti	AE serviti	AE depurati	Adeguate
PC497S	FA	Depuratore	1998	12.000	5.604	54	16	5.674	5.674	si.
Totale				12.000	5.604	54	16	5.674	5.674	

Mansano

3304520016

Dati località

Superficie [km ²]	0,03	Famiglie [n.]	14	AE seconde case [AE]	9
Altitudine [m. s.l.m.]	430	Abitazioni [n.]	27	Addetti equivalenti [AE]	0
Residenti [n.]	25	Edifici [n.]	24	AE turisti [AE]	0
				AE totali [AE]	34

Dati agglomerati a servizio della località

Codice agglomerato	Codice impianto	Tipo impianto	Anno realizzazione	Potenzialità impianto	Residenti serviti	Turisti serviti	Produttivi serviti	AE serviti	AE depurati	Adeguate
PC573	IM	Fossa Imhoff	1986	30	10	4	0	14	14	si.
Totale				30	10	4	0	14	14	

VIGOLZONE

Veano

3304520017

Dati località

Superficie [km ²]	0,05	Famiglie [n.]	20	AE seconde case [AE]	10
Altitudine [m. s.l.m.]	340	Abitazioni [n.]	31	Addetti equivalenti [AE]	1
Residenti [n.]	46	Edifici [n.]	25	AE turisti [AE]	27
				AE totali [AE]	84

Dati agglomerati a servizio della località

Codice agglomerato	Codice impianto	Tipo impianto	Anno realizzazione	Potenzialità impianto	Residenti serviti	Turisti serviti	Produttivi serviti	AE serviti	AE depurati	Adeguate
PC 575S	IM	Fossa Imhoff	1986	100	39	9	0	47	47	si.
Totale				100	39	9	0	47	47	

Vigolzone

3304510005

Dati località

Superficie [km ²]	0,79	Famiglie [n.]	669	AE seconde case [AE]	246
Altitudine [m. s.l.m.]	165	Abitazioni [n.]	753	Addetti equivalenti [AE]	88
Residenti [n.]	1.721	Edifici [n.]	460	AE turisti [AE]	400
				AE totali [AE]	2.456

Dati agglomerati a servizio della località

Codice agglomerato	Codice impianto	Tipo impianto	Anno realizzazione	Potenzialità impianto	Residenti serviti	Turisti serviti	Produttivi serviti	AE serviti	AE depurati	Adeguate
PC 492S	FA	Depuratore	1991	9.200	7.821	272	389	8.210	8.482	si.
PC 570S	FA	Depuratore	1980	2.100	1.727	358	0	2.085	2.085	si.
Totale				11.300	9.548	630	389	10.295	10.567	

VIGOLZONE

Villò

3304510006

Dati località

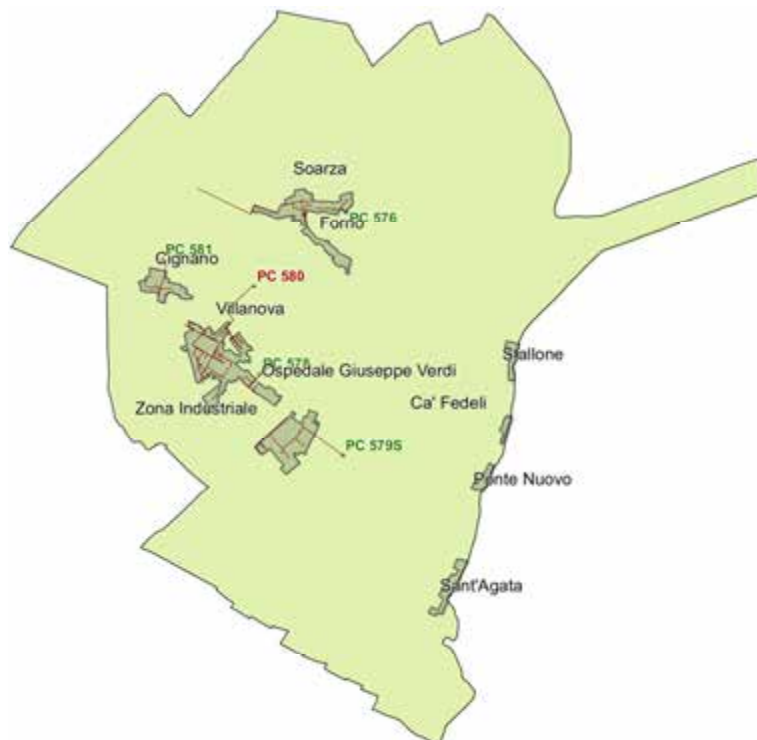
Superficie [km ²]	0,17	Famiglie [n.]	130	AE seconde case [AE]	51
Altitudine [m. s.l.m.]	197	Abitazioni [n.]	156	Addetti equivalenti [AE]	8
Residenti [n.]	326	Edifici [n.]	80	AE turisti [AE]	53
				AE totali [AE]	439

Dati agglomerati a servizio della località

Codice agglomerato	Codice impianto	Tipo impianto	Anno realizzazione	Potenzialità impianto	Residenti serviti	Turisti serviti	Produttivi serviti	AE serviti	AE depurati	Adeguatezza
PC570S	FA	Depuratore	1980	2.100	1.727	358	0	2.085	2.085	si
Totale				2.100	1.727	358	0	2.085	2.085	

VILLANOVA SULL'ARDA

Codice ISTAT 033046



DATI STRUTTURALI

INDICATORI

<i>Superficie comunale [km²]</i>	36	<i>Località totali [n.]</i>	10
<i>Altitudine capoluogo [m s.l.m.]</i>	42	<i>Località non servite [n.]</i>	5
<i>Densità demografica [ab/km²]</i>	53	<i>Impianti totali [n.]</i>	6
<i>Residenti al 2001 [n.]</i>	1.930	<i>Impianti non adeguati [n.]</i>	2
<i>Residenti al 2011 [n.]</i>	1.936	<i>Scarichi liberi [n.]</i>	0
<i>Famiglie [n.]</i>	634	<i>Abitanti equivalenti totali [AE n.]</i>	2.695
<i>Abitanti [n.]</i>	670	<i>AE serviti da rete fognaria [AE n.]</i>	1.622
<i>Edifici [n.]</i>	542	<i>AE serviti da rete fognaria [AE %]</i>	60,19
<i>Stato rilievo</i>	R	<i>AE serviti da depurazione [AE n.]</i>	1.619
<i>Lunghezza rete [m]</i>	14,46	<i>AE serviti da depurazione [AE %]</i>	60,07
		<i>AE depurati adeguati [AE n.]</i>	563
		<i>AE depurati adeguati [AE %]</i>	20,89

VILLANOVA SULL'ARDA

Case sparse

3304640001

Dati località

Superficie [km ²]	-	Famiglie [n.]	178	AE seconde case [AE]	68
Altitudine [m. s.l.m.]	0	Abitazioni [n.]	208	Addetti equivalenti [AE]	22
Residenti [n.]	466	Edifici [n.]	219	AE turisti [AE]	0
				AE totali [AE]	557

Dati agglomerati a servizio della località

Codice agglomerato	Codice impianto	Tipo impianto	Anno realizzazione	Potenzialità impianto	Residenti serviti	Turisti serviti	Produttivi serviti	AE serviti	AE depurati	Adeguate
PC 581	IM	Fossa Imhoff	1997	100	96	0	0	96	96	si.
Totale				100	96	0	0	96	96	

Cignano

3304610001

Dati località

Superficie [km ²]	0,12	Famiglie [n.]	47	AE seconde case [AE]	18
Altitudine [m. s.l.m.]	39	Abitazioni [n.]	56	Addetti equivalenti [AE]	1
Residenti [n.]	111	Edifici [n.]	59	AE turisti [AE]	65
				AE totali [AE]	196

Dati agglomerati a servizio della località

Codice agglomerato	Codice impianto	Tipo impianto	Anno realizzazione	Potenzialità impianto	Residenti serviti	Turisti serviti	Produttivi serviti	AE serviti	AE depurati	Adeguate
PC 581	IM	Fossa Imhoff	1997	100	96	0	0	96	96	si.
Totale				100	96	0	0	96	96	

VILLANOVA SULL'ARDA

Ospedale Giuseppe Verdi

3304622902

Dati località

Superficie [km ²]	0,04	Famiglie [n.]	1	AE seconde case [AE]	0
Altitudine [m. s.l.m.]	40	Abitazioni [n.]	1	Addetti equivalenti [AE]	22
Residenti [n.]	1	Edifici [n.]	3	AE turisti [AE]	0
				AE totali [AE]	23

Dati agglomerati a servizio della località

Codice agglomerato	Codice impianto	Tipo impianto	Anno realizzazione	Potenzialità impianto	Residenti serviti	Turisti serviti	Produttivi serviti	AE serviti	AE depurati	Adeguate
PC 578	IM	Fossa Imhoff	1997	400	127	50	0	177	177	si.
Totale				400	127	50	0	177	177	

Soarza

3304610003

Dati località

Superficie [km ²]	0,20	Famiglie [n.]	94	AE seconde case [AE]	40
Altitudine [m. s.l.m.]	37	Abitazioni [n.]	122	Addetti equivalenti [AE]	10
Residenti [n.]	198	Edifici [n.]	73	AE turisti [AE]	0
				AE totali [AE]	248

Dati agglomerati a servizio della località

Codice agglomerato	Codice impianto	Tipo impianto	Anno realizzazione	Potenzialità impianto	Residenti serviti	Turisti serviti	Produttivi serviti	AE serviti	AE depurati	Adeguate
PC 576	IM	Fossa Imhoff	1998	100	83	9	0	92	92	si.
PC 582	IM	Fossa Imhoff	1997	400	191	30	0	221	221	no
Totale				500	274	39	0	313	313	

VILLANOVA SULL'ARDA

Villanova

3304610004

Dati località

Superficie [km ²]	0,44	Famiglie [n.]	395	AE seconde case [AE]	129
Altitudine [m. s.l.m.]	42	Abitazioni [n.]	395	Addetti equivalenti [AE]	56
Residenti [n.]	935	Edifici [n.]	277	AE turisti [AE]	109
				AE totali [AE]	1.229

Dati agglomerati a servizio della località

Codice agglomerato	Codice impianto	Tipo impianto	Anno realizzazione	Potenzialità impianto	Residenti serviti	Turisti serviti	Produttivi serviti	AE serviti	AE depurati	Adeguate
PC 578	IM	Fossa Imhoff	1997	400	127	50	0	177	177	si
PC 580	IM	Fossa Imhoff	1995	900	780	40	0	820	820	no
Totale				1.300	907	90	0	997	997	

Zona Industriale

3304620004

Dati località

Superficie [km ²]	0,28	Famiglie [n.]	21	AE seconde case [AE]	6
Altitudine [m. s.l.m.]	40	Abitazioni [n.]	20	Addetti equivalenti [AE]	134
Residenti [n.]	48	Edifici [n.]	47	AE turisti [AE]	0
				AE totali [AE]	189

Dati agglomerati a servizio della località

Codice agglomerato	Codice impianto	Tipo impianto	Anno realizzazione	Potenzialità impianto	Residenti serviti	Turisti serviti	Produttivi serviti	AE serviti	AE depurati	Adeguate
PC 579S	IM	Fossa Imhoff	1995	400	36	131	2	169	169	si
Totale				400	36	131	2	169	169	

ZERBA

Codice ISTAT 033047



DATI STRUTTURALI

INDICATORI

<i>Superficie comunale [km²]</i>	25	<i>Località totali [n.]</i>	6
<i>Altitudine capoluogo [m s.l.m.]</i>	906	<i>Località non servite [n.]</i>	0
<i>Densità demografica [ab/km²]</i>	4	<i>Impianti totali [n.]</i>	6
<i>Residenti al 2001 [n.]</i>	140	<i>Impianti non adeguati [n.]</i>	0
<i>Residenti al 2011 [n.]</i>	92	<i>Scarichi liberi [n.]</i>	1
<i>Famiglie [n.]</i>	92	<i>Abitanti equivalenti totali [AE n.]</i>	265
<i>Abitanti [n.]</i>	389	<i>AE serviti da rete fognaria [AE n.]</i>	230
<i>Edifici [n.]</i>	513	<i>AE serviti da rete fognaria [AE %]</i>	86,79
<i>Stato rilievo</i>	PR	<i>AE serviti da depurazione [AE n.]</i>	219
<i>Lunghezza rete [m]</i>	6,33	<i>AE serviti da depurazione [AE %]</i>	82,64
		<i>AE depurati adeguati [AE n.]</i>	219
		<i>AE depurati adeguati [AE %]</i>	82,64

ZERBA

Capannette di Pey

3304715701

Dati località

Superficie [km ²]	0,09	Famiglie [n.]	4	AE seconde case [AE]	35
Altitudine [m. s.l.m.]	1.429	Abitazioni [n.]	107	Addetti equivalenti [AE]	1
Residenti [n.]	6	Edifici [n.]	52	AE turisti [AE]	14
				AE totali [AE]	55

Dati agglomerati a servizio della località

Codice agglomerato	Codice impianto	Tipo impianto	Anno realizzazione	Potenzialità impianto	Residenti serviti	Turisti serviti	Produttivi serviti	AE serviti	AE depurati	Adeguate
PC 661	IML	Imhoff+percolatore	1983	1.000	9	137	0	146	146	si.
Totale				1.000	9	137	0	146	146	

Case sparse

3304740001

Dati località

Superficie [km ²]	-	Famiglie [n.]	0	AE seconde case [AE]	0
Altitudine [m. s.l.m.]	0	Abitazioni [n.]	0	Addetti equivalenti [AE]	0
Residenti [n.]	0	Edifici [n.]	0	AE turisti [AE]	0
				AE totali [AE]	0

Dati agglomerati a servizio della località

Codice agglomerato	Codice impianto	Tipo impianto	Anno realizzazione	Potenzialità impianto	Residenti serviti	Turisti serviti	Produttivi serviti	AE serviti	AE depurati	Adeguate
PC 584	IM	Fossa Imhoff	1989	26	4	20	0	24	24	si.
Totale				26	4	20	0	24	24	

ZERBA

Cerreto

3304710002

Dati località

Superficie [km ²]	0,04	Famiglie [n.]	19	AE seconde case [AE]	19
Altitudine [m. s.l.m.]	562	Abitazioni [n.]	57	Addetti equivalenti [AE]	0
Residenti [n.]	20	Edifici [n.]	90	AE turisti [AE]	0
				AE totali [AE]	39

Dati agglomerati a servizio della località

Codice agglomerato	Codice impianto	Tipo impianto	Anno realizzazione	Potenzialità impianto	Residenti serviti	Turisti serviti	Produttivi serviti	AE serviti	AE depurati	Adeguate
PC 583	IM	Fossa Imhoff	1988	220	21	37	0	58	58	si.
Totale				220	21	37	0	58	58	

Pey

3304710003

Dati località

Superficie [km ²]	0,02	Famiglie [n.]	16	AE seconde case [AE]	21
Altitudine [m. s.l.m.]	1.193	Abitazioni [n.]	63	Addetti equivalenti [AE]	1
Residenti [n.]	18	Edifici [n.]	104	AE turisti [AE]	0
				AE totali [AE]	40

Dati agglomerati a servizio della località

Codice agglomerato	Codice impianto	Tipo impianto	Anno realizzazione	Potenzialità impianto	Residenti serviti	Turisti serviti	Produttivi serviti	AE serviti	AE depurati	Adeguate
PC 585	IM	Fossa Imhoff	1989	200	15	43	0	58	58	si.
Totale				200	15	43	0	58	58	

ZERBA

Samboneto

3304724901

Dati località

Superficie [km ²]	0,01	Famiglie [n.]	4	AE seconde case [AE]	7
Altitudine [m. s.l.m.]	945	Abitazioni [n.]	21	Addetti equivalenti [AE]	0
Residenti [n.]	3	Edifici [n.]	39	AE turisti [AE]	0
				AE totali [AE]	10

Dati agglomerati a servizio della località

Codice agglomerato	Codice impianto	Tipo impianto	Anno realizzazione	Potenzialità impianto	Residenti serviti	Turisti serviti	Produttivi serviti	AE serviti	AE depurati	Adeguate
PC 586	Assente	Assente	0	0	5	15	0	20	0	no
Totale				0	5	15	0	20	0	

Vesimo

3304720002

Dati località

Superficie [km ²]	0,03	Famiglie [n.]	6	AE seconde case [AE]	8
Altitudine [m. s.l.m.]	1.000	Abitazioni [n.]	26	Addetti equivalenti [AE]	1
Residenti [n.]	6	Edifici [n.]	59	AE turisti [AE]	28
				AE totali [AE]	43

Dati agglomerati a servizio della località

Codice agglomerato	Codice impianto	Tipo impianto	Anno realizzazione	Potenzialità impianto	Residenti serviti	Turisti serviti	Produttivi serviti	AE serviti	AE depurati	Adeguate
PC 587	IM	Fossa Imhoff	1985	80	9	19	0	28	28	sì
Totale				80	9	19	0	28	28	

ZERBA

Zerba

3304710004

Dati località

Superficie [km ²]	0,11	Famiglie [n.]	43	AE seconde case [AE]	38
Altitudine [m. s.l.m.]	906	Abitazioni [n.]	115	Addetti equivalenti [AE]	1
Residenti [n.]	39	Edifici [n.]	169	AE turisti [AE]	0
				AE totali [AE]	78

Dati agglomerati a servizio della località

Codice agglomerato	Codice impianto	Tipo impianto	Anno realizzazione	Potenzialità impianto	Residenti serviti	Turisti serviti	Produttivi serviti	AE serviti	AE depurati	Adeguatezza
PC 588	IM	Fossa Imhoff	1997	500	39	79	0	118	118	si.
Totale				500	39	79	0	118	118	

ZIANO PIACENTINO

Albareto

3304810001

Dati località

Superficie [km ²]	0,11	Famiglie [n.]	32	AE seconde case [AE]	17
Altitudine [m. s.l.m.]	277	Abitazioni [n.]	52	Addetti equivalenti [AE]	3
Residenti [n.]	88	Edifici [n.]	67	AE turisti [AE]	0
				AE totali [AE]	108

Dati agglomerati a servizio della località

Codice agglomerato	Codice impianto	Tipo impianto	Anno realizzazione	Potenzialità impianto	Residenti serviti	Turisti serviti	Produttivi serviti	AE serviti	AE depurati	Adeguate
PC 589	Assente	Assente	0	0	25	10	5	40	0	no
PC 590	Assente	Assente	0	0	31	12	1	44	0	no
PC 728	FA	Depuratore	0	70	45	20	23	88	88	no
Totale				70	101	42	29	172	88	

Badenigo

3304820001

Dati località

Superficie [km ²]	0,01	Famiglie [n.]	12	AE seconde case [AE]	6
Altitudine [m. s.l.m.]	349	Abitazioni [n.]	18	Addetti equivalenti [AE]	1
Residenti [n.]	25	Edifici [n.]	18	AE turisti [AE]	0
				AE totali [AE]	32

Dati agglomerati a servizio della località

Codice agglomerato	Codice impianto	Tipo impianto	Anno realizzazione	Potenzialità impianto	Residenti serviti	Turisti serviti	Produttivi serviti	AE serviti	AE depurati	Adeguate
PC 592	Assente	Assente	0	0	20	10	0	30	0	no
Totale				0	20	10	0	30	0	

ZIANO PIACENTINO

Bruciate

3304810002

Dati località

Superficie [km ²]	0,03	Famiglie [n.]	32	AE seconde case [AE]	15
Altitudine [m. s.l.m.]	184	Abitazioni [n.]	47	Addetti equivalenti [AE]	5
Residenti [n.]	61	Edifici [n.]	51	AE turisti [AE]	76
				AE totali [AE]	158

Dati agglomerati a servizio della località

Codice agglomerato	Codice impianto	Tipo impianto	Anno realizzazione	Potenzialità impianto	Residenti serviti	Turisti serviti	Produttivi serviti	AE serviti	AE depurati	Adeguate
PC 124	Assente	Assente	0	0	148	20	0	168	0	no
Totale				0	148	20	0	168	0	

Calcinara-Colombaia Fugazza

3304820002

Dati località

Superficie [km ²]	0,05	Famiglie [n.]	29	AE seconde case [AE]	16
Altitudine [m. s.l.m.]	210	Abitazioni [n.]	49	Addetti equivalenti [AE]	2
Residenti [n.]	64	Edifici [n.]	59	AE turisti [AE]	0
				AE totali [AE]	82

Dati agglomerati a servizio della località

Codice agglomerato	Codice impianto	Tipo impianto	Anno realizzazione	Potenzialità impianto	Residenti serviti	Turisti serviti	Produttivi serviti	AE serviti	AE depurati	Adeguate
PC 594	Assente	Assente	0	0	30	4	12	46	0	no
Totale				0	30	4	12	46	0	

ZIANO PIACENTINO

Casa Mascandola

3304820005

Dati località

Superficie [km ²]	0,03	Famiglie [n.]	25	AE seconde case [AE]	15
Altitudine [m. s.l.m.]	287	Abitazioni [n.]	46	Addetti equivalenti [AE]	1
Residenti [n.]	51	Edifici [n.]	46	AE turisti [AE]	0
				AE totali [AE]	67

Dati agglomerati a servizio della località

Codice agglomerato	Codice impianto	Tipo impianto	Anno realizzazione	Potenzialità impianto	Residenti serviti	Turisti serviti	Produttivi serviti	AE serviti	AE depurati	Adeguate
PC 597	Assente	Assente	0	0	23	9	2	34	0	no
Totale				0	23	9	2	34	0	

Casa Pallaroni

3304820007

Dati località

Superficie [km ²]	0,03	Famiglie [n.]	17	AE seconde case [AE]	10
Altitudine [m. s.l.m.]	245	Abitazioni [n.]	32	Addetti equivalenti [AE]	3
Residenti [n.]	38	Edifici [n.]	31	AE turisti [AE]	0
				AE totali [AE]	51

Dati agglomerati a servizio della località

Codice agglomerato	Codice impianto	Tipo impianto	Anno realizzazione	Potenzialità impianto	Residenti serviti	Turisti serviti	Produttivi serviti	AE serviti	AE depurati	Adeguate
PC 598	Assente	Assente	0	0	40	10	2	52	0	no
Totale				0	40	10	2	52	0	

ZIANO PIACENTINO

Casa Piccioni

3304820008

Dati località

Superficie [km ²]	0,03	Famiglie [n.]	15	AE seconde case [AE]	9
Altitudine [m. s.l.m.]	239	Abitazioni [n.]	29	Addetti equivalenti [AE]	1
Residenti [n.]	29	Edifici [n.]	32	AE turisti [AE]	0
				AE totali [AE]	40

Dati agglomerati a servizio della località

Codice agglomerato	Codice impianto	Tipo impianto	Anno realizzazione	Potenzialità impianto	Residenti serviti	Turisti serviti	Produttivi serviti	AE serviti	AE depurati	Adeguate
PC 600	Assente	Assente	0	0	27	4	9	40	0	no
Totale				0	27	4	9	40	0	

Case sparse

3304840001

Dati località

Superficie [km ²]	-	Famiglie [n.]	124	AE seconde case [AE]	60
Altitudine [m. s.l.m.]	0	Abitazioni [n.]	184	Addetti equivalenti [AE]	1
Residenti [n.]	263	Edifici [n.]	173	AE turisti [AE]	0
				AE totali [AE]	324

Dati agglomerati a servizio della località

Codice agglomerato	Codice impianto	Tipo impianto	Anno realizzazione	Potenzialità impianto	Residenti serviti	Turisti serviti	Produttivi serviti	AE serviti	AE depurati	Adeguate
PC 166	Assente	Assente	0	0	7	20	0	27	0	no
PC 596	Assente	Assente	0	0	0	15	0	15	0	no
PC 609	Assente	Assente	0	0	8	0	0	8	0	no
PC 630S	IM	Fossa Imhoff	2009	70	15	30	2	47	47	si
Totale				70	30	65	2	97	47	

ZIANO PIACENTINO

Croce

3304820012

Dati località

Superficie [km ²]	0,03	Famiglie [n.]	12	AE seconde case [AE]	5
Altitudine [m. s.l.m.]	274	Abitazioni [n.]	16	Addetti equivalenti [AE]	1
Residenti [n.]	32	Edifici [n.]	21	AE turisti [AE]	0
				AE totali [AE]	38

Dati agglomerati a servizio della località

Codice agglomerato	Codice impianto	Tipo impianto	Anno realizzazione	Potenzialità impianto	Residenti serviti	Turisti serviti	Produttivi serviti	AE serviti	AE depurati	Adeguate
PC 601	Assente	Assente	0	0	20	10	4	34	0	no
PC 728	FA	Depuratore	0	70	45	20	23	88	88	no
Totale				70	65	30	27	122	88	

Fornello

3304810003

Dati località

Superficie [km ²]	0,09	Famiglie [n.]	78	AE seconde case [AE]	46
Altitudine [m. s.l.m.]	201	Abitazioni [n.]	139	Addetti equivalenti [AE]	4
Residenti [n.]	133	Edifici [n.]	141	AE turisti [AE]	0
				AE totali [AE]	183

Dati agglomerati a servizio della località

Codice agglomerato	Codice impianto	Tipo impianto	Anno realizzazione	Potenzialità impianto	Residenti serviti	Turisti serviti	Produttivi serviti	AE serviti	AE depurati	Adeguate
PC 602	IM	Fossa Imhoff	2005	100	61	24	30	115	0	no
PC 603	Assente	Assente	0	0	39	8	0	47	0	no
Totale				100	100	32	30	162	0	

ZIANO PIACENTINO

Martina

3304820016

Dati località

Superficie [km ²]	0,05	Famiglie [n.]	32	AE seconde case [AE]	13
Altitudine [m. s.l.m.]	252	Abitazioni [n.]	39	Addetti equivalenti [AE]	1
Residenti [n.]	64	Edifici [n.]	37	AE turisti [AE]	0
				AE totali [AE]	78

Dati agglomerati a servizio della località

Codice agglomerato	Codice impianto	Tipo impianto	Anno realizzazione	Potenzialità impianto	Residenti serviti	Turisti serviti	Produttivi serviti	AE serviti	AE depurati	Adeguato
PC 628	IM	Fossa Imhoff	1989	100	185	12	16	213	213	no
Totale				100	185	12	16	213	213	

Montalbo

3304810004

Dati località

Superficie [km ²]	0,12	Famiglie [n.]	58	AE seconde case [AE]	36
Altitudine [m. s.l.m.]	374	Abitazioni [n.]	110	Addetti equivalenti [AE]	2
Residenti [n.]	99	Edifici [n.]	114	AE turisti [AE]	0
				AE totali [AE]	137

Dati agglomerati a servizio della località

Codice agglomerato	Codice impianto	Tipo impianto	Anno realizzazione	Potenzialità impianto	Residenti serviti	Turisti serviti	Produttivi serviti	AE serviti	AE depurati	Adeguato
PC 604	Assente	Assente	0	0	30	10	2	42	0	no
PC 605	Assente	Assente	0	0	30	10	0	40	0	no
PC 606	IM	Fossa Imhoff	1989	100	30	10	1	41	41	si
PC 607	IM	Fossa Imhoff	1986	100	25	10	0	35	35	si
Totale				200	115	40	3	158	76	

ZIANO PIACENTINO

Montecucco

3304820017

Dati località

Superficie [km ²]	0,03	Famiglie [n.]	19	AE seconde case [AE]	8
Altitudine [m. s.l.m.]	272	Abitazioni [n.]	24	Addetti equivalenti [AE]	3
Residenti [n.]	46	Edifici [n.]	27	AE turisti [AE]	0
				AE totali [AE]	56

Dati agglomerati a servizio della località

Codice agglomerato	Codice impianto	Tipo impianto	Anno realizzazione	Potenzialità impianto	Residenti serviti	Turisti serviti	Produttivi serviti	AE serviti	AE depurati	Adeguate
PC 608	Assente	Assente	0	0	21	4	0	25	0	no
Totale				0	21	4	0	25	0	

Moretta

3304820018

Dati località

Superficie [km ²]	0,02	Famiglie [n.]	17	AE seconde case [AE]	8
Altitudine [m. s.l.m.]	137	Abitazioni [n.]	24	Addetti equivalenti [AE]	17
Residenti [n.]	48	Edifici [n.]	27	AE turisti [AE]	0
				AE totali [AE]	73

Dati agglomerati a servizio della località

Codice agglomerato	Codice impianto	Tipo impianto	Anno realizzazione	Potenzialità impianto	Residenti serviti	Turisti serviti	Produttivi serviti	AE serviti	AE depurati	Adeguate
PC 088	IM	Fossa Imhoff	2008	50	28	20	0	48	48	sì
Totale				50	28	20	0	48	48	

ZIANO PIACENTINO

Prodavalle-Casa Magnani

3304820022

Dati località

Superficie [km ²]	0,05	Famiglie [n.]	42	AE seconde case [AE]	17
Altitudine [m. s.l.m.]	301	Abitazioni [n.]	53	Addetti equivalenti [AE]	7
Residenti [n.]	78	Edifici [n.]	59	AE turisti [AE]	0
				AE totali [AE]	102

Dati agglomerati a servizio della località

Codice agglomerato	Codice impianto	Tipo impianto	Anno realizzazione	Potenzialità impianto	Residenti serviti	Turisti serviti	Produttivi serviti	AE serviti	AE depurati	Adeguate
PC 599	Assente	Assente	0	0	65	15	4	84	0	no
Totale				0	65	15	4	84	0	

Seminò

3304810005

Dati località

Superficie [km ²]	0,09	Famiglie [n.]	86	AE seconde case [AE]	41
Altitudine [m. s.l.m.]	202	Abitazioni [n.]	124	Addetti equivalenti [AE]	5
Residenti [n.]	184	Edifici [n.]	134	AE turisti [AE]	0
				AE totali [AE]	229

Dati agglomerati a servizio della località

Codice agglomerato	Codice impianto	Tipo impianto	Anno realizzazione	Potenzialità impianto	Residenti serviti	Turisti serviti	Produttivi serviti	AE serviti	AE depurati	Adeguate
PC 610	FAF	Depuratore + finissaggio	2005	400	90	35	92	217	217	si
PC 611	IM	Fossa Imhoff	1986	100	80	10	8	98	98	si
PC 612	Assente	assente	0	0	10	6	0	16	0	no
Totale				500	180	51	100	331	315	

ZIANO PIACENTINO

Vicobarone

3304810006

Dati località

Superficie [km ²]	0,41	Famiglie [n.]	248	AE seconde case [AE]	120
Altitudine [m. s.l.m.]	314	Abitazioni [n.]	366	Addetti equivalenti [AE]	27
Residenti [n.]	433	Edifici [n.]	385	AE turisti [AE]	101
				AE totali [AE]	682

Dati agglomerati a servizio della località

Codice agglomerato	Codice impianto	Tipo impianto	Anno realizzazione	Potenzialità impianto	Residenti serviti	Turisti serviti	Produttivi serviti	AE serviti	AE depurati	Adeguate
PC 613	Assente	Assente	0	0	36	3	0	39	0	no
PC 614	Assente	Assente	0	0	6	3	30	39	0	no
PC 615	Assente	Assente	0	0	250	80	0	330	0	no
PC 616	IM	Fossa Imhoff	1986	80	56	4	5	65	65	si
PC 617	Assente	Assente	0	0	35	10	1	46	0	no
PC 665	Assente	Assente	0	0	3	3	0	9	0	no
Totale				80	386	103	36	528	65	

ZIANO PIACENTINO

Vicomarino

3304810007

Dati località

Superficie [km ²]	0,14	Famiglie [n.]	100	AE seconde case [AE]	45
Altitudine [m. s.l.m.]	281	Abitazioni [n.]	137	Addetti equivalenti [AE]	4
Residenti [n.]	191	Edifici [n.]	147	AE turisti [AE]	0
				AE totali [AE]	240

Dati agglomerati a servizio della località

Codice agglomerato	Codice impianto	Tipo impianto	Anno realizzazione	Potenzialità impianto	Residenti serviti	Turisti serviti	Produttivi serviti	AE serviti	AE depurati	Adeguate
PC 618	Assente	Assente	0	0	15	6	10	31	0	no
PC 619	IM	Fossa Imhoff	1989	80	60	5	14	79	79	si
PC 620	Assente	Assente	0	0	15	10	0	25	0	no
PC 621	IM	Fossa Imhoff	1986	40	50	20	0	70	70	no
PC 622	IM	Fossa Imhoff	1986	80	20	6	0	26	26	si
PC 623	Assente	Assente	0	0	20	5	0	25	0	no
Totale				200	180	52	24	256	175	

ZIANO PIACENTINO

Ziano Piacentino

3304810008

Dati località

Superficie [km ²]	0,32	Famiglie [n.]	319	AE seconde case [AE]	136
Altitudine [m. s.l.m.]	220	Abitazioni [n.]	415	Addetti equivalenti [AE]	38
Residenti [n.]	610	Edifici [n.]	406	AE turisti [AE]	51
				AE totali [AE]	835

Dati agglomerati a servizio della località

Codice agglomerato	Codice impianto	Tipo impianto	Anno realizzazione	Potenzialità impianto	Residenti serviti	Turisti serviti	Produttivi serviti	AE serviti	AE depurati	Adeguate
PC 624	IM	Fossa Imhoff	1990	60	58	4	12	74	74	no
PC 625	IM	Fossa Imhoff	1990	60	62	4	3	69	69	no
PC 626	IM	Fossa Imhoff	1986	100	90	5	0	95	95	si
PC 627	IM	Fossa Imhoff	1989	100	155	12	11	178	178	no
PC 628	IM	Fossa Imhoff	1989	100	185	12	16	213	213	no
PC 629	IM	Fossa Imhoff	1993	100	20	7	0	27	27	si
Totale				520	570	44	42	656	656	