

DETERMINAZIONE DIRIGENZIALE

AGENZIA TERRITORIALE DELL'EMILIA ROMAGNA PER I SERVIZI IDRICI E RIFIUTI
AREA SERVIZIO IDRICO INTEGRATO

OGGETTO: DETERMINAZIONE N. 306 DEL 28 DICEMBRE 2023 RECANTE COD. "2014PRIA0063 "SISTEMAZIONE RETE FOGNARIA CORCAGNANO NORD FRA DEPURATORE E PARMA" IN COMUNE DI PARMA, AI SENSI DELL'ART. 158BIS DEL D.LGS. 152/2006 COMPORTANTE VARIANTE AGLI STRUMENTI DI PIANIFICAZIONE URBANISTICA E TERRITORIALE PER APPOSIZIONE DEL VINCOLO PREORDINATO ALL'ESPROPRIO, DICHIARAZIONE DI PUBBLICA UTILITA' E TITOLO ABILITATIVO ALLA REALIZZAZIONE DELLE OPERE. APPROVAZIONE AI SENSI DELL'ART. 158BIS DEL D.LGS. 152/2006. RETTIFICA DI ERRORE MATERIALE.

IL RESPONSABILE DI AREA

Visti:

- la L.R. 23/12/2011, n. 23 e ss.mm.ii., recante "*Norme di organizzazione territoriale delle funzioni relative ai servizi pubblici locali dell'ambiente*", che con decorrenza dal 1° gennaio 2012 istituisce l'agenzia territoriale dell'Emilia-Romagna per i servizi idrici e rifiuti (ATERSIR);
- lo Statuto dell'Agenzia, approvato con deliberazione del Consiglio d'Ambito n. 5 del 14 maggio 2012 e ss.mm.ii.;
- il Regolamento di Organizzazione degli uffici e dei servizi, approvato con deliberazione di Consiglio d'Ambito n. 17 del 27 aprile 2020;
- la deliberazione del Consiglio d'Ambito n. 72 del 18 luglio 2022, di ridefinizione della macro struttura organizzativa dell'Agenzia, così come modificata dalla deliberazione del Consiglio d'Ambito n. 74 del 26 luglio 2023;
- la determinazione n. 200 del 29 agosto 2023, con la quale il Direttore ha approvato il nuovo funzionigramma dell'Agenzia;
- la determinazione n. 76 del 23 aprile 2021 con la quale il Direttore dell'Agenzia ha conferito alla scrivente l'incarico di dirigente dell'Area Servizio Idrico Integrato dell'Agenzia, a far data dal 1° maggio 2021;
- D.Lgs. 50/2016, Codice dei contratti pubblici e ss.mm.ii.;
- il D.Lgs. n. 165/2001 e ss.mm.ii.;
- il D.Lgs. n. 267/2000 e ss.mm.ii., T.U. sull'ordinamento degli EE.LL.;

richiamata la determinazione dirigenziale n. 306 del 28 dicembre 2023 con la quale è stato approvato il progetto definitivo relativo all'intervento cod. "2014PRIA0063 "Sistemazione

rete fognaria Corcagnano nord fra depuratore e Parma” in comune di Parma, ai sensi dell’art. 158 bis del D.Lgs. 152/2006 comportante variante agli strumenti di pianificazione urbanistica e territoriale per apposizione del vincolo preordinato all’esproprio, dichiarazione di pubblica utilità e titolo abilitativo alla realizzazione delle opere;

rilevato che, per mero errore materiale, l’allegato 2, relativo alla Deliberazione del Consiglio Comunale di Parma, n. 82/2023 del 18/12/2023 non risultava completo come da verbale della seconda ed ultima seduta della Conferenza di Servizi decisoria tenutasi in data 22/12/2023 e trasmesso agli Enti coinvolti con nota prot. PG.AT/2023/0013416 del 28/12/2023;

ritenuto pertanto di rettificare l’allegato 2 della determinazione n. 306 del 28 dicembre 2023 relativo alla Deliberazione del C.C. di Parma n. 82 del 18/12/2023 richiamata, restando peraltro immutato il testo della suddetta determinazione 306/2023;

ritenuto che l’istruttoria preordinata all’emanazione del presente atto consente di attestarne la regolarità e la correttezza ai sensi e per gli effetti di quanto dispone l’art. 147 bis del d.lgs. 267/2000;

DETERMINA

1. di dare atto che per mero errore materiale l’allegato 2 alla determinazione n.306 del 28 dicembre 2023 con la quale è stato approvato il progetto definitivo relativo all’intervento cod. “2014PRIA0063 “Sistemazione rete fognaria Corcagnano nord fra depuratore e Parma” in comune di Parma, ai sensi dell’art. 158 bis del D.Lgs. 152/2006 comportante variante agli strumenti di pianificazione urbanistica e territoriale per apposizione del vincolo preordinato all’esproprio, dichiarazione di pubblica utilità e titolo abilitativo alla realizzazione delle opere, non risulta completo;
2. di sostituire l’allegato 2 della determinazione n. 306 del 28 dicembre 2023, con la deliberazione del Consiglio Comunale di Parma n.82/2023 del 18/12/2023, allegato parte integrante e sostanziale del presente atto, restando peraltro immutato il testo della suddetta determinazione 306/2023;
3. di attestare la regolarità e correttezza amministrativa del presente atto;
4. di trasmettere il presente provvedimento agli uffici di competenza per gli atti connessi e conseguenti.

AGENZIA TERRITORIALE DELL'EMILIA ROMAGNA PER
I SERVIZI IDRICI E RIFIUTI
AREA SERVIZIO IDRICO INTEGRATO

IL RESPONSABILE DI AREA

Firmato digitalmente
Marialuisa Campani



Comune di Parma

SETTORE PIANIFICAZIONE E SVILUPPO DEL TERRITORIO

DIRIGENTE
EMANUELA MONTANINI

Spett. le

ATERSIR
Agenzia Territoriale dell'Emilia-Romagna
per i Servizi Idrici e Rifiuti
dgatersir@pec.atersir.emr.it

c. a. ing. Marialuisa Campani
marialuisa.campani@atersir.it
dott. Stefano Canisi
stefano.canisi@atersir.it

OGGETTO: SERVIZIO IDRICO INTEGRATO - "2014PRIA0063 Sistemazione rete fognaria Corcagnano nord fra depuratore e Parma" in Comune di Parma, ai sensi dell'art. 158bis del D.Lgs 152/2006 comportante variante agli strumenti di pianificazione urbanistica e territoriale per apposizione di vincolo preordinato all'esproprio, dichiarazione di pubblica utilità e titolo abilitativo alla realizzazione delle opere.

Trasmissione atto deliberativo di assenso del Consiglio Comunale.

Con la presente si trasmette in allegato il seguente atto, in modalità informatica, per i successivi adempimenti di competenza:

1. **Delibera di Consiglio Comunale n. 82 del 18/12/2023** "2014PRIA0063 Sistemazione rete fognaria Corcagnano nord fra depuratore e Parma" in Comune di Parma. Assenso alla localizzazione dell'opera e alla conseguente proposta di variante al Regolamento Urbanistico Edilizio (RUE) e al Piano Operativo Comunale (POC), apposizione di vincolo preordinato all'esproprio, dichiarazione di pubblica utilità e titolo abilitativo alla realizzazione delle opere_ Art. 158 bis del D.Lgs. 152/2006 e ss.mm. I.E."

La Delibera è consultabile anche al seguente link:

<https://atti.comune.parma.it/AttiVisualizzatore/visualizza/delibera/1477415>

Si rimane a disposizione, per eventuali chiarimenti contattare ing. Devis Sbarzaglia - tel. 0521.031105, mail: d.sbarzaglia@comune.parma.it

Cordiali saluti

La Dirigente del Settore
Pianificazione e Sviluppo del Territorio
Arch. Emanuela Montanini
(sottoscritta digitalmente)

Firmato digitalmente da: Emanuela Montanini
Organizzazione: COMUNE DI
PARMA/00162210348
Data: 21/12/2023 16:02:03

Direzione Uffici Comunali

Largo Torello de' Strada - 43121 Parma
0521.031299 - e.montanini@comune.parma.it
EM/DS





Comune di Parma

SEGRETERIA GENERALE

DELIBERAZIONE CC-2023-82 DELLA SEDUTA DI CONSIGLIO COMUNALE DEL 18/12/2023

Oggetto: SERVIZIO IDRICO INTEGRATO - "2014PRIA0063 SISTEMAZIONE RETE FOGNARIA CORCAGNANO NORD FRA DEPURATORE E PARMA" IN COMUNE DI PARMA. ASSENSO ALLA LOCALIZZAZIONE DELL'OPERA E ALLA CONSEGUENTE PROPOSTA DI VARIANTE AL REGOLAMENTO URBANISTICO EDILIZIO (RUE) E AL PIANO OPERATIVO COMUNALE (POC), APPOSIZIONE DI VINCOLO PREORDINATO ALL'ESPROPRIO, DICHIARAZIONE DI PUBBLICA UTILITA' E TITOLO ABILITATIVO ALLA REALIZZAZIONE DELLE OPERE_ ART. 158 BIS DEL D.LGS. 152/2006 E SS.MM. I.E.

L'anno 2023, questo giorno diciotto (18) del mese di dicembre alle ore 15:09 in Parma, nella sala delle adunanze, convocato nei modi di legge, si è riunito in sessione straordinaria di 1ª convocazione, il Consiglio Comunale per deliberare sui punti iscritti all'ordine del giorno e fra essi il provvedimento di cui all'oggetto.

Si dà atto che prima dell'inizio della fase deliberante esce il Segretario Generale, avv. Criscuolo Pasquale, ed entra il Vice Segretario Generale, dott. Barani Roberto.

Con la presidenza dell'adunanza di Alinovi Michele, nella sua qualità di Presidente del Consiglio, che ne dirige i lavori e con la partecipazione del Vice Segretario Generale del Comune, dott. Barani Roberto, essendo legale il numero dei Consiglieri intervenuti, i lavori continuano.

Il Presidente del Consiglio, esaurita la discussione, dichiara l'apertura delle operazioni di voto.

Al momento della votazione dell'argomento risultano presenti n. 29 Consiglieri e precisamente:

ALINOV MICHELE	Presente
GUERRA MICHELE	Assente
ARCIDIACONO MARCO ALFREDO	Presente
BOCCHI PRIAMO	Presente
BRANDINI SERENA	Assente
CAMPANINI SANDRO MARIA	Presente
CANTONI STEFANO	Presente
CARPI FEDERICA	Presente
CARRILLO HEREDERO ALICIA MARIA	Presente
CAVANDOLI LAURA	Presente
CHIASTRA VIRGINIA	Presente
CONFORTI CATERINA	Presente
CORSARO GABRIELLA	Presente
COSTI DARIO	Presente
DALLA TANA ARTURO	Assente
GIOVANNACCI SABA	Presente
GUATELLI GIULIO	Presente

MARSICO MANUEL	Presente
MAURIZIO ANNA RITA	Presente
NOUVENNE ANTONIO	Presente
OLUBOYO VICTORIA INIOLUWA	Presente
OSIO MARCO	Presente
OTTOLINI ENRICO	Presente
PALLINI FABRIZIO	Presente
PINTO ORONZO	Presente
SALZANO CRISTIAN	Presente
SELETTI INES	Presente
SPADI LEONARDO	Presente
TAZZI ALESSANDRA	Presente
TORREGGIANI FRANCO	Presente
TRAMUTA GIUSEPPE	Presente
UBALDI MARIA FEDERICA	Presente
VIGNALI PIETRO	Assente

Risultano inoltre presenti, senza diritto di voto, gli Assessori Aimi Beatrice, Bonetti Caterina, Brianti Ettore, Bosi Marco, De Vanna Francesco, Vernizzi Chiara.

Fungono da scrutatori i Consiglieri: Carrillo Heredero Alicia Maria, Guatelli Giulio, Ottolini Enrico.

Uditi gli interventi dei Consiglieri risultanti dal file audio della seduta conservato presso la Segreteria Generale a voti unanimi dei n. 29 Consiglieri presenti e votanti, il Consiglio Comunale approva la proposta di provvedimento che segue (deliberazione n. CC-2023-82) e reca l'oggetto sopra esplicitato.

Quindi con separata votazione unanime dei n. 29 Consiglieri presenti e votanti il Consiglio Comunale dichiara l'immediata eseguibilità del presente provvedimento ai sensi delle vigenti disposizioni e proseguono i lavori.

Comune di Parma

Proposta n. 5996 del 06/12/2023

OGGETTO: SERVIZIO IDRICO INTEGRATO - "2014PRIA0063 SISTEMAZIONE RETE FOGNARIA CORCAGNANO NORD FRA DEPURATORE E PARMA" IN COMUNE DI PARMA. ASSENSO ALLA LOCALIZZAZIONE DELL'OPERA E ALLA CONSEGUENTE PROPOSTA DI VARIANTE AL REGOLAMENTO URBANISTICO EDILIZIO (RUE) E AL PIANO OPERATIVO COMUNALE (POC), APPOSIZIONE DI VINCOLO PREORDINATO ALL'ESPROPRIO, DICHIARAZIONE DI PUBBLICA UTILITA' E TITOLO ABILITATIVO ALLA REALIZZAZIONE DELLE OPERE_ ART. 158 BIS DEL D.LGS. 152/2006 E SS.MM. I.E.

IL CONSIGLIO COMUNALE

PREMESSO CHE:

- in data 01.01.2018 è entrata in vigore la L.R. 24/2017 che detta la disciplina regionale sulla tutela e l'uso del territorio e che, pur abrogando la L.R. 20/2000, all'art. 4 comma 4 dispone che possono altresì essere adottate le varianti specifiche alla pianificazione urbanistica vigente, secondo la normativa previgente;
- la L.R. 20/2000 individuava, quali strumenti della pianificazione urbanistica comunale, il Piano Strutturale Comunale (PSC), il Piano Operativo Comunale (POC) e il Regolamento Urbanistico ed Edilizio (RUE);
- la Circolare dell'Assessore Regionale avente ad oggetto "Prime indicazioni applicative della nuova legge urbanistica regionale (L.R. 24/2017)" prot. n. 179478/2018, specifica ulteriormente come "Nel corso del periodo transitorio (...) i Comuni o le loro Unioni hanno la possibilità di dare attuazione ad una parte delle previsioni della pianificazione urbanistica vigente nonché di apportare ad essa quelle variazioni che risultano indispensabili per la sua pronta esecuzione, applicando la normativa previgente".

RILEVATO CHE:

- la Regione Emilia-Romagna, come anzidetto, ha emanato la L.R. 24/2017 "Disciplina regionale sulla tutela e l'uso del territorio" con la quale ha inteso riformare le politiche in materia di governo del territorio, disciplina che troverà la sua concreta applicazione, in ambito comunale, attraverso il Piano Urbanistico Generale (PUG);
- nelle more della formazione ed approvazione del PUG restano in vigore gli strumenti urbanistici formati ai sensi della previgente legge regionale urbanistica (L.R. 20/2000);
- l'Atto di Coordinamento Tecnico approvato con atto di Giunta Regionale n. 1956/2021 in merito agli effetti della conclusione della prima fase del periodo transitorio previsto dagli articoli 3 e 4 della L.R. 24/2017, specifica fra l'altro che i procedimenti speciali per la

localizzazione dei progetti di opera pubblica possono continuare ad essere approvati in variante ai piani urbanistici formati con la legislazione previgente, anche dopo la scadenza della prima fase del periodo transitorio.

EVIDENZIATO CHE:

- con deliberazione di C.C. n. 57/2009 e successive varianti, il Comune di Parma ha approvato il Piano Operativo Comunale (POC);
- con deliberazione di C.C. n. 71/2010 e successive varianti, il Comune di Parma ha approvato il Regolamento Urbanistico Edilizio (RUE);
- con deliberazione di C.C. n. 53/2019 il Comune di Parma ha approvato la Variante Generale al Piano Strutturale Comunale (PSC 2030) ai sensi dell'art. 32 della L.R. 20/2000 e degli artt. 3 e 4 della L.R. 24/2017;
- con deliberazione di C.C. n. 96/2021 il Comune di Parma ha approvato la variante al Regolamento Urbanistico Edilizio (RUE), al Piano Operativo Comunale (POC) e alla Zonizzazione Acustica Comunale (ZAC) in adeguamento alla Variante Generale al PSC 2030;
- con deliberazione di G.C. n. 241/2023 il Comune di Parma ha assunto il Piano Urbanistico Generale (PUG) ai sensi della L.R. 24/2017.

RILEVATO ALTRESÌ CHE:

- ai sensi degli artt. 9, 11, 12, 16 della L.R. 37/2002 e dell'art. 158bis del D.Lgs. n. 152/2006, il procedimento avviato con l'indizione della Conferenza di servizi per l'approvazione del progetto definitivo comporterà variante agli strumenti di pianificazione urbanistica e territoriale, apposizione del vincolo espropriativo e dichiarazione di pubblica utilità dell'opera;
- in virtù dell'art. 8 della L.R. 37/2002 i vincoli urbanistici finalizzati all'acquisizione coattiva di beni immobili o di diritti relativi ad immobili per la realizzazione di un'opera pubblica o di pubblica utilità sono apposti attraverso il POC, ovvero sua variante, o attraverso Conferenze di servizi, intese o altri atti, comunque denominati, che secondo la legislazione nazionale e regionale vigente comportano variante al POC; i relativi atti deliberativi e avvisi pubblicati sul Bollettino ufficiale della Regione Emilia-Romagna devono indicare che l'efficacia degli stessi comporta apposizione del vincolo espropriativo;
- si rende necessaria, ai sensi del D.P.R. n. 327/2001 e della L.R. 37/2002, l'apposizione di vincolo preordinato all'esproprio sulle aree coinvolte dall'intervento che non sono nella disponibilità del gestore del servizio idrico;
- il vincolo espropriativo deriverà, ai sensi degli artt. 8 e 11 della L.R. 37/2002, dagli esiti della Conferenza di servizi di cui all'art. 158bis del D.Lgs. n. 152/2006 finalizzata all'approvazione del progetto definitivo in variante agli strumenti di pianificazione urbanistica con conseguente apposizione di vincolo preordinato all'esproprio e dichiarazione di pubblica utilità dell'opera;
- ai sensi dell'art. 7 comma 1.1 delle NTA del vigente POC, "Il POC, ai fini dell'applicazione dei disposti dell'art. 8 della L.R. 37/2002 in materia di espropri, ha demandato alla cartografia di RUE l'apposizione dei vincoli urbanistici finalizzati all'acquisizione coattiva di beni immobili o di diritti relativi ad immobili per la realizzazione di opere pubbliche o di pubblica utilità. Il POC ha altresì demandato alla cartografia di RUE il dettaglio inerente la specificazione delle dotazioni territoriali nel rispetto di quanto individuato e quantificato dal POC";
- come confermato con la deliberazione di C.C. n. 96/2021 di approvazione della variante al RUE vigente, ai fini dell'applicazione dei disposti dell'art. 8 della L.R. 37/2002, i vincoli urbanistici finalizzati all'acquisizione coattiva di beni immobili o di diritti relativi ad immobili

per la realizzazione di un'opera pubblica o di pubblica utilità sono apposti attraverso la cartografia di RUE che recepisce i contenuti del POC in materia di espropri.

PRESO ATTO CHE:

- il Programma Operativo degli Interventi 2020-2023 del gestore IRETI S.p.A., approvato con Delibera CLPR/2019/9 del Consiglio Locale ATERSIR di Parma del 06/03/2019, come modificato con Delibera CLPR/2022/12 del 03/05/2022 prevede l'intervento di "Sistemazione rete fognaria Corcagnano nord fra depuratore e Parma", individuato dal codice identificativo: ID ATERSIR 2014PRIA0063;
- l'intervento di "Sistemazione rete fognaria Corcagnano nord fra depuratore e Parma" è finalizzato al risanamento del cavo "La Riana", un corso d'acqua affluente del Torrente Cinghio, che attualmente riceve gli scarichi bianchi e neri della zona oggetto di intervento: con la realizzazione delle opere in progetto le portate meteoriche verranno separate da quelle reflue domestiche (o ad esse assimilabili) che saranno recapitate all'impianto di depurazione posto alla periferia nord di Corcagnano, oggetto di adeguamento in un differente lotto di lavori;
- ai sensi del "Regolamento per l'approvazione dei progetti definitivi delle opere e degli interventi previsti nei piani di investimento compresi nei Piani d'ambito" di cui si è dotata ATERSIR, approvato con deliberazione CAMB/2022/84, il Gestore ha presentato istanza di avvio al procedimento di approvazione del progetto definitivo con nota acquisita da ATERSIR al prot. PG.AT/2022/0009745 del 29/09/2022;
- l'approvazione del progetto definitivo è prevista, ai sensi dell'art. 158bis del D.Lgs. n. 152/2006, tramite Conferenza di Servizi decisoria, indetta da ATERSIR sul progetto definitivo a seguito del periodo di deposito e trascorso il termine di 60 gg concesso ai soggetti per i quali è stato avviato il procedimento di esproprio/servitù e che comporta titolo abilitativo alla realizzazione delle opere, variante al POC e RUE del comune di Parma, apposizione del vincolo preordinato all'esproprio/asservimento e contestuale dichiarazione di pubblica utilità delle opere.

CONSTATATO CHE:

- in data 01/09/2022 con nota prot. n. 0229041_U il Comune di Parma ha comunicato a IRETI S.p.A., in merito alla variante urbanistica, parere di conformità finalizzato all'avvio del procedimento preordinato alla dichiarazione di pubblica utilità, propedeutico all'indizione della Conferenza di servizi;
- in data 21/10/2022 si è tenuta la prima seduta della Conferenza di servizi istruttoria, convocata da ATERSIR con nota prot. n. 0197449_E del 11/10/2022 (PG.AT/2022/0010133), per la quale è stato trasmesso a tutti i soggetti coinvolti il relativo verbale, con la nota prot. n. 0210640_I del 31/10/2022 (PG.AT/2022/0010941);
- in data 01/12/2022 si è tenuta la seconda seduta della Conferenza di servizi istruttoria, convocata da ATERSIR con la nota prot. n. 0210640_I del 31/10/2022 (PG.AT/2022/0010941), per la quale è stato trasmesso a tutti i soggetti coinvolti il relativo verbale, con la nota prot. n. 0243740_E del 19/12/2022 (PG.AT/2022/0012640);
- in data 17/01/2023 si è tenuta la terza seduta della Conferenza di servizi istruttoria, convocata da ATERSIR con la sopra citata nota prot. n. 0243740_E del 19/12/2022 (PG.AT/2022/0012640), e per la quale è stato trasmesso a tutti i soggetti coinvolti il relativo verbale, con la nota prot. n. 00186993_E del 30/01/2023 (PG.AT/2022/0000813);
- sul BURERT n. 38 del 15/02/2023 si è proceduto all'avviso di deposito del progetto definitivo;

- copia del progetto definitivo, completa di tutti gli allegati, è stata messa a disposizione sul sito web di ATERSIR, sul sito web dell'albo pretorio del Comune di Parma, sul sito web e presso l'ufficio espropri di IRETI S.p.A.;
- in data 14/07/2023 si è tenuta la quarta seduta della Conferenza di servizi istruttoria, convocata da ATERSIR con nota prot. n. 0124761_E del 07/07/2023 (PG.AT/2023/0006547), durante la quale il Gestore informava, tra l'altro, in merito al ricevimento di quattro osservazioni per le quali è stata formulata proposta di controdeduzione, e per la quale è stato trasmesso a tutti i soggetti coinvolti il relativo verbale, con la nota prot. n. 0139002_E del 25/07/2023 (PG.AT/2023/0007172);
- in seguito alle osservazioni pervenute e alle controdeduzioni, si è reso necessario procedere allo spostamento del tracciato della condotta, alla revisione del progetto e al conseguente nuovo deposito sul BURERT;
- sul BURERT n. 220 del 02/08/2023 si è proceduto all'avviso del secondo deposito del progetto definitivo, così come revisionato;
- copia del progetto definitivo, così come revisionato, completa di tutti gli allegati, è stata messa a disposizione sul sito web di ATERSIR, sul sito web dell'albo pretorio del Comune di Parma, sul sito web e presso l'ufficio espropri di IRETI S.p.A.;
- con la nota assunta da ATERSIR al prot. PG.AT/2023/0011350 del 06/11/2023, il Gestore informava, tra l'altro, che tutte le comunicazioni erano state ricevute dai privati interessati dal procedimento espropriativo entro il 01/09/2023 e che il giorno 31/10/2023 era scaduto il termine per presentare eventuali osservazioni; nella stessa nota il Gestore informava che era pervenuta una osservazione al progetto, per la quale veniva formulata puntuale proposta di controdeduzione, che non comportava ulteriori modifiche alla proposta di variante agli strumenti di pianificazione urbanistica (RUE e POC), da presentarsi agli enti nella prima seduta della Conferenza di servizi decisoria.

EVIDENZIATO CHE:

- sono stati oggetto di pubblicazione gli elaborati del progetto definitivo, comprensivi del Rapporto preliminare e dell'indagine dei vincoli gravanti sull'area di intervento (tavola dei vincoli), nonché i seguenti elaborati di RUE e POC, a quelle date vigenti, oggetto di proposta di modifica:
 - RUE - Elaborati cartografici: Stato vigente con localizzazione dell'area di modifica e Stato modificato:
 - RUE TAV. 34 - Stato vigente con localizzazione area di modifica
 - RUE TAV 34 - Stato modificato
 - RUE TAV. 40 - Stato vigente con localizzazione area di modifica
 - RUE TAV 40 - Stato modificato
 - POC - Elaborati cartografici: Stato vigente con localizzazione dell'area di modifica e Stato modificato:
 - POC TAV. 1 Aree di trasformazione - Stato vigente con localizzazione area di modifica
 - POC TAV. 1 Aree di trasformazione - Stato modificato
 - POC TAV. 2 Programma di attuazione delle dotazioni territoriali - Stato vigente con localizzazione area di modifica
 - POC TAV. 2 Programma di attuazione delle dotazioni territoriali - Stato modificato

- in data 13/11/2023 si è tenuta la prima seduta della Conferenza di servizi decisoria ex art. 14 Legge n. 241/1990, da effettuarsi in forma sincrona e modalità simultanea, convocata da ATERSIR con nota prot. n. 0238901_E del 07/11/2023 (PG.AT/2023/0011355 del 06/11/2023), durante la quale il Gestore informava, tra l'altro, in merito al ricevimento di una osservazione per la quale è stata formulata proposta di controdeduzione, che non comporta ulteriori modifiche alla proposta di variante agli strumenti di pianificazione urbanistica (RUE e POC), e per la quale è stato trasmesso a tutti i soggetti coinvolti il relativo verbale, con nota prot. 0248912_E del 15/11/2023 (PG.AT/2023/0011686);
- alla prima seduta della Conferenza di servizi decisoria sopra citata sono stati invitati a partecipare i seguenti soggetti: Comune di Parma - Settore Transizione Ecologica, Settore Lavori Pubblici e Sismica, Settore Patrimonio, Settore Pianificazione e Sviluppo del Territorio; Provincia di Parma - Servizio Pianificazione Territoriale - Ufficio Urbanistica e VAS; Soprintendenza Archeologia, Belle Arti e Paesaggio per le province di Parma e Piacenza; Agenzia regionale per la sicurezza territoriale e la protezione civile - Ufficio territoriale Parma; Autorità di Bacino distrettuale del Fiume Po; AUSL di Parma; ARPAE ST Parma; ARPAE SAC Parma; ARPAE Gestione Demanio Idrico; Consorzio di Bonifica Parmense; Aeronautica Militare - Comando Rete P.O.L.; Enel; Telecom; Snam Rete Gas S.p.A. Centro Operativo di Fidenza; Open Fiber S.p.A.; Fastweb S.p.A.; IREN S.p.A.; IRETI S.p.A.;
- durante la prima seduta della Conferenza di servizi decisoria tenutasi in data 13/11/2023, come da verbale assunto con prot. 0248912_E del 15/11/2023 (PG.AT/2023/0011686), ATERSIR ha ricordato che ai fini della chiusura della Conferenza di servizi è necessario acquisire i seguenti atti di assenso:
 - provvedimento del Presidente della Provincia di Parma in merito agli aspetti di competenza;
 - provvedimento del Consiglio Comunale di Parma in merito alla variante urbanistica e agli aspetti di competenza.

CONSIDERATO CHE:

- con nota rif. ATERSIR prot. PG.AT/2022/0011974 del 29/11/2022 Snam Rete Gas S.p.A. ha espresso parere favorevole alla realizzazione delle opere con prescrizioni di competenza;
- con nota rif. ATERSIR prot. PG.AT/2022/0012010 del 29/11/2022 Agenzia regionale per la sicurezza territoriale e la protezione civile - Ufficio territoriale Parma ha espresso parere favorevole al progetto proposto, richiamando per le successive fasi progettuali il rispetto del R.D. n.523/1904;
- con nota rif. ATERSIR prot. PG.AT/2022/0012112 del 01/12/2022 AUSL di Parma non ha rilevato osservazioni in merito al progetto e ha confermato l'assenza di interferenze fra il progetto stesso e la zona di rispetto cimiteriale, ricordando l'attenzione, in fase esecutiva, nel contenimento delle polveri e del rumore prodotti durante l'attività di cantiere;
- con nota rif. ATERSIR prot. PG.AT/2022/0012438 del 12/12/2022 Consorzio di Bonifica Parmense ha evidenziato che dal punto di vista degli scarichi il progetto non presenta connessioni alla rete del Consorzio mentre per quanto riguarda il percorso del tracciato è presente una interferenza con il canale di scolo denominato "Cavo Longheretto" che dovrà essere autorizzata e consentita attraverso il rilascio di apposito atto di concessione;
- con nota rif. ATERSIR prot. PG.AT/2023/0000282 del 13/01/2023 Fastweb S.p.A. ha comunicato l'assenza di interferenze fra la propria rete e il progetto;
- con nota rif. ATERSIR prot. PG.AT/2023/0000363 del 16/01/2023 Provincia di Parma ha richiamato le precedenti richieste integrative in merito agli elaborati di variante

urbanistica presentati ritenendo esaustivi, in ultimo, gli elaborati trasmessi con nota rif. Provincia di Parma n. 645 del 11/01/2023 e precisando che il parere definitivo dell'Amministrazione provinciale deve essere rilasciato con Decreto Presidenziale dopo la chiusura della Conferenza di servizi istruttoria, previa acquisizione del parere degli enti competenti;

- con nota rif. ATERSIR prot. PG.AT/2023/0000374 del 17/01/2023 Arpae ST di Parma ha espresso parere di competenza favorevole in merito alla variante urbanistica;
- con nota rif. ATERSIR prot. PG AT/2023/0007763 del 08/08/2023, la Soprintendenza Archeologia, Belle Arti e Paesaggio per le province di Parma e Piacenza esprime parere favorevole per quanto attiene alla tutela paesaggistica e per quanto di specifica competenza sotto il profilo paesaggistico mentre, per quanto attiene la tutela archeologica, trattandosi di opera a sviluppo lineare, non ritiene opportuna l'esecuzione di sondaggi preventivi, ma chiede l'assistenza ai lavori in corso d'opera da parte di archeologi professionisti sotto la direzione scientifica della stessa Soprintendenza;
- la Provincia di Parma, con Decreto Presidenziale n. 242 del 07/12/2023 pervenuto al Comune di Parma ha espresso parere favorevole sulla variante urbanistica del Comune di Parma, vista l'assenza di rilievi di carattere urbanistico, nell'ambito della procedura di cui all'art.158 bis del D.Lgs. 152/2006 per l'approvazione del progetto definitivo "2014PRIA0063 Sistemazione rete fognaria Corcagnano nord fra depuratore e Parma" in Comune di Parma, presentato da IRETI S.p.A. ;

RICHIAMATI i pareri favorevoli sul progetto definitivo, con prescrizioni inerenti la fase esecutiva dell'intervento, espressi dai Settori comunali competenti e in particolare del Settore Transizione Ecologica, Settore Lavori Pubblici e Sismica, Settore Mobilità e Trasporti, Settore Pianificazione e Sviluppo del Territorio.

VERIFICATO che l'assenso alla localizzazione dell'opera, formalizzato attraverso deliberazione di Consiglio Comunale, è atto necessario alla conclusione del procedimento autorizzativo in capo a ATERSIR.

RITENUTO di esprimere l'assenso alla localizzazione proposta per l'opera, tenuto conto dei contributi forniti dagli uffici ed enti competenti in sede di Conferenza di servizi, ferme le norme dettate dalle tutele e dai vincoli cui l'intervento è assoggettato e subordinatamente alle indicazioni progettuali discusse in detta sede, con l'avvertenza che in caso di successive necessità di modifiche al progetto si ritiene indispensabile una nuova verifica dello stesso a cura delle competenti Strutture operative del Comune.

ESPLICITATO che la proposta di variante al RUE e al POC si compone dell'**allegato A**, costituito dai seguenti elaborati, già depositati in occasione delle pubblicazioni sopra menzionate, ed allegati al presente atto in modalità informatica:

- RUE - Elaborati cartografici: Stato vigente con localizzazione dell'area di modifica e Stato modificato:
 - RUE TAV. 34 - Stato vigente con localizzazione area di modifica
 - RUE TAV 34 - Stato modificato
 - RUE TAV. 40 - Stato vigente con localizzazione area di modifica
 - RUE TAV 40 - Stato modificato
- POC - Elaborati cartografici: Stato vigente con localizzazione dell'area di modifica e Stato modificato:

- POC TAV. 1 Aree di trasformazione - Stato vigente con localizzazione area di modifica
- POC TAV. 1 Aree di trasformazione - Stato modificato
- POC TAV. 2 Programma di attuazione delle dotazioni territoriali - Stato vigente con localizzazione area di modifica
- POC TAV. 2 Programma di attuazione delle dotazioni territoriali - Stato modificato

EVIDENZIATO CHE dopo l'approvazione del progetto definitivo, a seguito della conclusione della Conferenza dei servizi decisoria, si dovrà provvedere al conseguente aggiornamento degli elaborati di RUE e di POC.

VISTI:

- il D.Lgs. n. 152/2006;
- la legge n. 241/1990;
- la L.R. 24/2017;
- la L.R. 20/2000;
- la circolare regionale n. 179478 del 14/03/2018;
- il D.Lgs. n. 267/2000;
- la L.R. 37/2002;
- lo Statuto del Comune di Parma.

DATO ATTO, altresì, che la presente deliberazione è stata esaminata dalla III Commissione Consiliare "Urbanistica, Attività Produttive e Protezione Civile";

DATO ATTO ALTRESÌ CHE:

- la presente deliberazione è stata istruita dalla Responsabile della S.O. Pianificazione Sostenibile del Territorio, arch. Lucia Sartori, Responsabile del procedimento;
- il presente atto deliberativo non comporta diversi o ulteriori riflessi diretti ed indiretti sul patrimonio e sulla situazione economico-finanziaria dell'Ente.

VISTO il decreto del Sindaco di Parma DSMG n. 65/2022, prot. n. 0247561/2022_I. del 23/12/2022 che conferisce all'arch. Emanuela Montanini l'incarico della struttura di livello dirigenziale denominata "Settore Pianificazione e Sviluppo del Territorio".

ACQUISITO l'allegato parere favorevole in ordine alla regolarità tecnico-amministrativa del Responsabile del Servizio competente, reso ai sensi dell'art. 49, comma 1, del D.Lgs. n. 267/2000, e s.m.i.;

ACQUISITO il parere di conformità di cui all'art. 70, comma 1, del vigente Statuto comunale come in atti.

RAVVISATA la necessità che la presente deliberazione venga resa immediatamente eseguibile ai sensi dell'art. 134, comma 4 del D.Lgs. n. 267/2000, stante la necessità di non prolungare i tempi istruttori in ordine al procedimento autorizzatorio in capo ad ATERSIR;

DELIBERA

- 1.** di dare atto di quanto espresso in premessa richiamandolo con valore integrante e sostanziale;
- 2.** di esprimere l'assenso alla localizzazione dell'opera e alla conseguente proposta di variante agli strumenti di pianificazione urbanistica vigenti interessati (RUE e POC);
- 3.** di dare atto altresì che:
 - l'approvazione del progetto definitivo, ai sensi dell'art. 158bis del D.Lgs. n. 152/2006 da parte della Conferenza decisoria, comporterà titolo abilitativo alla realizzazione dell'intervento, variante agli strumenti di pianificazione urbanistica interessati dal progetto, apposizione di vincolo preordinato all'esproprio e/o asservimento e contestuale dichiarazione di pubblica utilità delle opere;
 - successivamente all'approvazione del progetto definitivo dovranno essere aggiornati gli elaborati relativi al RUE e al POC a mezzo determina dirigenziale, come si evince dagli elaborati di RUE e POC allegati al progetto medesimo depositato;
 - l'aggiornamento degli strumenti urbanistici comunali (RUE e POC) potrà avvenire solo a seguito della trasmissione ufficiale, da parte dell'Agenzia, del progetto definitivo approvato;
 - la presente deliberazione è stata istruita dalla Responsabile della S.O. Pianificazione Sostenibile del Territorio, arch. Lucia Sartori, Responsabile del procedimento, nominata con atto prot. n. 60095 del 31/03/2023;
 - la Dirigente del Settore Pianificazione e Sviluppo del Territorio, arch. Emanuela Montanini, provvederà ad adottare gli atti di gestione attuativi conseguenti alla presente deliberazione, ivi compresa l'eventuale adozione del provvedimento finale;
 - il Dirigente che ha sottoscritto il parere di regolarità tecnico-amministrativa ha attestato, sotto la sua responsabilità, che il presente atto deliberativo non comporta riflessi diretti o indiretti sulla situazione economico/finanziaria o sul patrimonio dell'Ente;
 - la presente deliberazione è stata esaminata dalla III Commissione Consiliare "Urbanistica, Attività Produttive e Protezione Civile";
 - lo strumento urbanistico approvato in sede di Conferenza dei servizi decisoria entrerà in vigore e acquisterà efficacia dopo la pubblicazione sul Bollettino Ufficiale della Regione Emilia-Romagna dell'avviso dell'avvenuta approvazione;
- 4.** di dichiarare la presente deliberazione immediatamente eseguibile ai sensi dell'art. 134, comma 4 del D.Lgs. n. 267/2000, stante la necessità di non prolungare i tempi istruttori in ordine al procedimento autorizzatorio in capo ad ATERSIR;

F.to digitalmente dal Dirigente di Settore-Servizio o suo delegato

(estremi del firmatario in calce alla pagina)

DELIBERAZIONE N. 82 DEL 18/12/2023

Il presente verbale viene letto, approvato, sottoscritto digitalmente e trasmesso per la pubblicazione all'Albo Pretorio on line all'indirizzo www.comune.parma.it.

IL VICE SEGRETARIO GENERALE
Barani

(Sottoscritto digitalmente ai sensi
dell'art. 21 D.Lgs. n 82/2005 e s.m.i.)

IL PRESIDENTE DEL CONSIGLIO
Alinovi

(Sottoscritto digitalmente ai sensi
dell'art. 21 D.Lgs. n 82/2005 e s.m.i.)

Elenco allegati:

1. Allegato A - Sistemazione rete fognaria Corcagnano nord

Nome file: Allegato A - Sistemazione rete fognaria Corcagnano nord.pdf

Allegato alla proposta di DELIBERA DI CONSIGLIO

P.D. n. 5996 del 06/12/2023

PARERI EX ART. 49, 1° comma T.U. n. 267 del 18/8/2000

Sulla proposta n. 5996 del 06/12/2023 del SETTORE PIANIFICAZIONE E SVILUPPO DEL TERRITORIO di DELIBERA DI CONSIGLIO che reca ad oggetto:

SERVIZIO IDRICO INTEGRATO - "2014PRIA0063 SISTEMAZIONE RETE FOGNARIA CORCAGNANO NORD FRA DEPURATORE E PARMA" IN COMUNE DI PARMA. ASSENSO ALLA LOCALIZZAZIONE DELL'OPERA E ALLA CONSEGUENTE PROPOSTA DI VARIANTE AL REGOLAMENTO URBANISTICO EDILIZIO (RUE) E AL PIANO OPERATIVO COMUNALE (POC), APPOSIZIONE DI VINCOLO PREORDINATO ALL'ESPROPRIO, DICHIARAZIONE DI PUBBLICA UTILITA' E TITOLO ABILITATIVO ALLA REALIZZAZIONE DELLE OPERE_ ART. 158 BIS DEL D.LGS. 152/2006 E SS.MM. I.E.

si esprime parere favorevole per la regolarità tecnico-amministrativa e si attesta che l'atto medesimo non comporta riflessi diretti o indiretti sulla situazione economico/finanziaria o sul patrimonio dell'Ente e, pertanto, non è soggetto all'attestazione di regolarità contabile.

Il/La Responsabile
MONTANINI EMANUELA

(Sottoscritto digitalmente ai sensi
dell'art. 21 D.Lgs. n 82/2005 e s.m.i.)



Comune di Parma

SEGRETERIA GENERALE

Parere del Segretario Generale

Sulla proposta di DELIBERA DI CONSIGLIO n. 5996 del 06/12/2023 del Settore / Servizio SETTORE PIANIFICAZIONE E SVILUPPO DEL TERRITORIO avente ad Oggetto: "SERVIZIO IDRICO INTEGRATO - "2014PRIA0063 SISTEMAZIONE RETE FOGNARIA CORCAGNANO NORD FRA DEPURATORE E PARMA" IN COMUNE DI PARMA. ASSENSO ALLA LOCALIZZAZIONE DELL'OPERA E ALLA CONSEGUENTE PROPOSTA DI VARIANTE AL REGOLAMENTO URBANISTICO EDILIZIO (RUE) E AL PIANO OPERATIVO COMUNALE (POC), APPOSIZIONE DI VINCOLO PREORDINATO ALL'ESPROPRIO, DICHIARAZIONE DI PUBBLICA UTILITA' E TITOLO ABILITATIVO ALLA REALIZZAZIONE DELLE OPERE_ ART. 158 BIS DEL D.LGS. 152/2006 E SS.MM. I.E.
", si esprime parere FAVOREVOLE.

.....

Parma, 15/12/2023

Il Segretario Generale
CRISCUOLO PASQUALE

(Avv. Pasquale Criscuolo)

(Sottoscritto digitalmente ai sensi
dell'art. 21 D.Lgs. n 82/2005 e s.m.i.)

RUE
 REGOLAMENTO URBANISTICO EDILIZIO

VARIANTE DI RUE
 in attuazione della
 Variante Generale al PSC-2030
 Adozione con atto di C.C. n. 96 del 21/12/2020
 Approvazione con atto di C.C. n. 96 del 13/12/2021

Cartografia di progetto
 Territorio comunale
 Scala 1:5.000

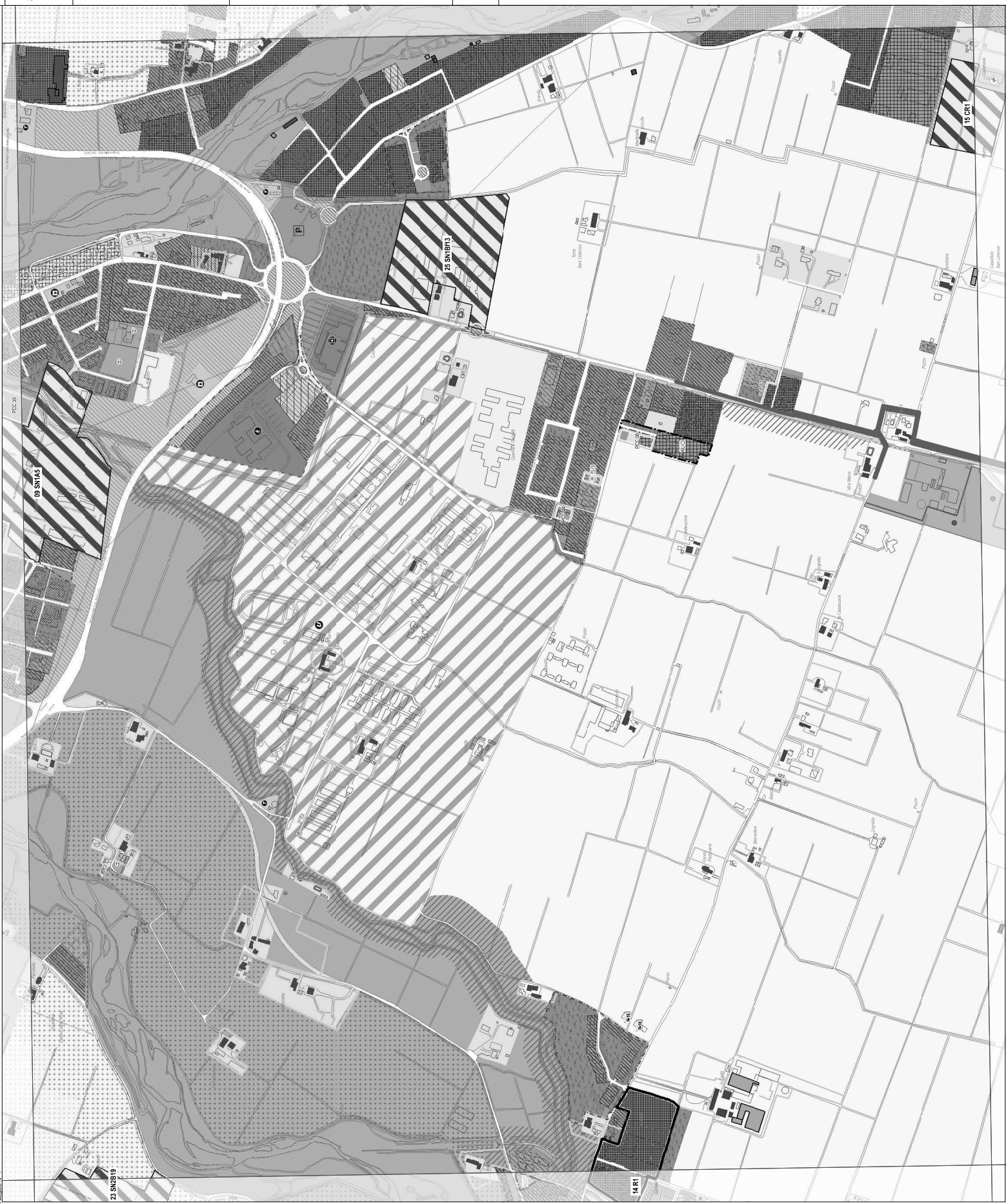
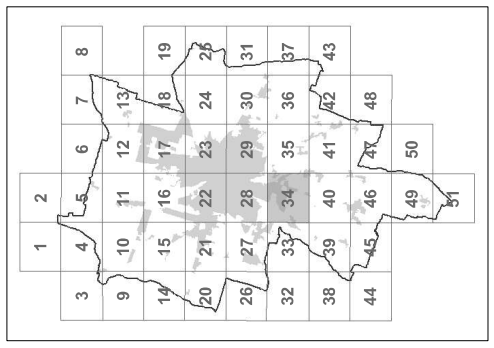
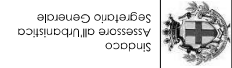
VIGENTE - LOCALIZZAZIONE AREA

Settore Pianificazione e Sviluppo del territorio



Federico Rizzoroli
 Sindaco

Michèle Alliovi
 Assessore all'Urbanistica



RUE
 REGOLAMENTO URBANISTICO EDILIZIO



Cartografia di progetto
 Territorio comunale
 Scala 1:5.000

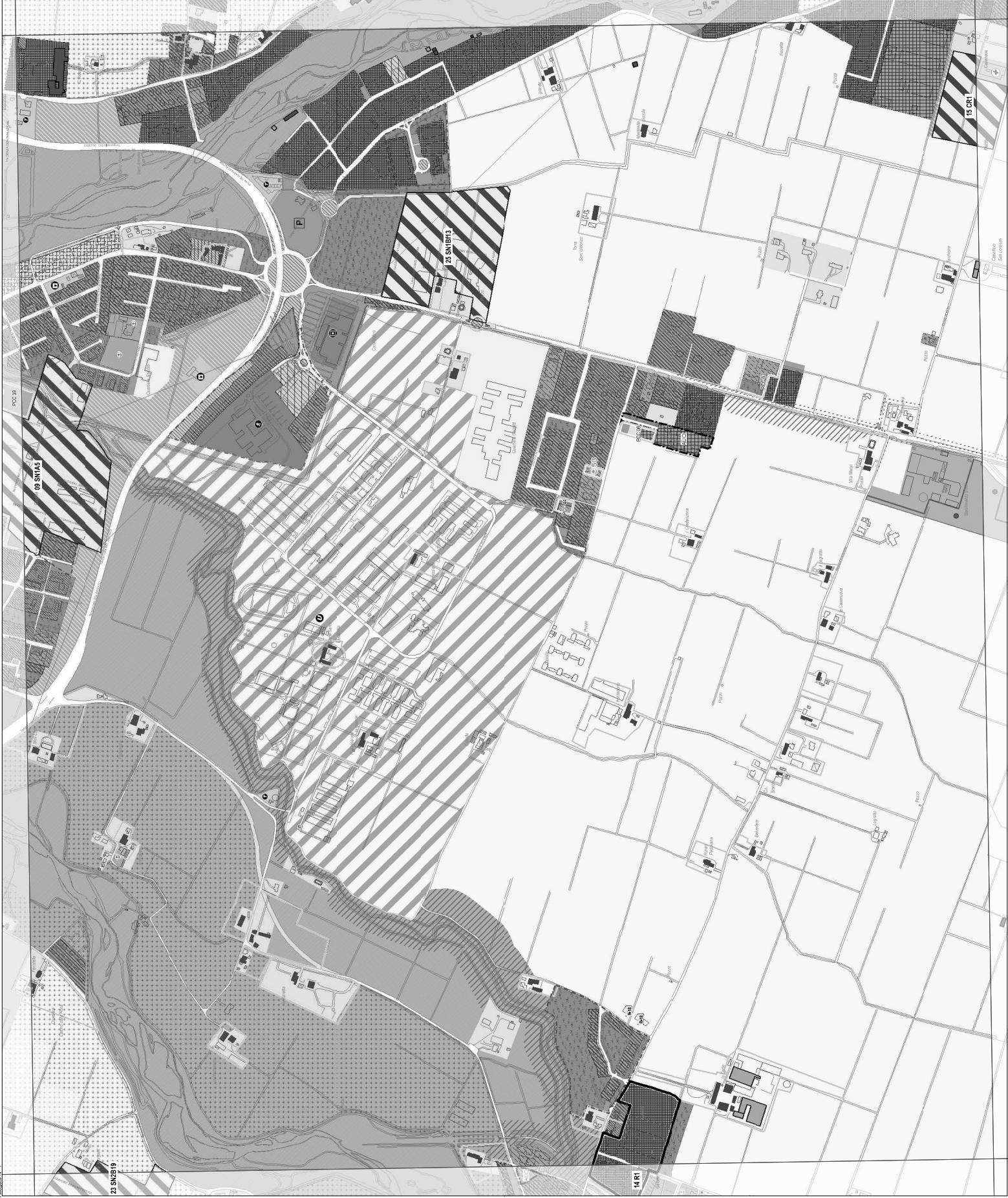
Settore Pianificazione e Sviluppo del territorio

Federico Rizzoroli
 Sindaco

Michèle Alliovi
 Assessore all'Urbanistica

Anna Messina
 Segretario Generale

MODIFICATA



RUE
REGOLAMENTO URBANISTICO EDILIZIO

VARIANTE DI RUE
 in attuazione della Variante Generale al PSC-2030
 Adozione con atto di C.C. n. 96 del 21/12/2020
 Approvazione con atto di C.C. n. 96 del 31/12/2021

Cartografia di progetto
Territorio comunale
Scala 1:5.000

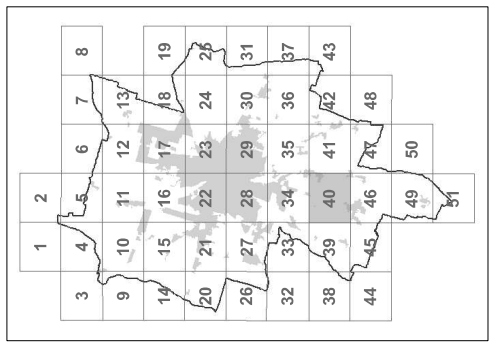
15 CR1
 15 CR2
 15 CR3
 15 CR4
 15 CR5
 15 CR6
 15 CR7
 15 CR8
 15 CR9
 15 CR10
 15 CR11
 15 CR12
 15 CR13
 15 CR14
 15 CR15
 15 CR16
 15 CR17
 15 CR18
 15 CR19
 15 CR20
 15 CR21
 15 CR22
 15 CR23
 15 CR24
 15 CR25
 15 CR26
 15 CR27
 15 CR28
 15 CR29
 15 CR30
 15 CR31
 15 CR32
 15 CR33
 15 CR34
 15 CR35
 15 CR36
 15 CR37
 15 CR38
 15 CR39
 15 CR40
 15 CR41
 15 CR42
 15 CR43
 15 CR44
 15 CR45
 15 CR46
 15 CR47
 15 CR48
 15 CR49
 15 CR50
 15 CR51

VIGENTE - LOCALIZZAZIONE AREA

Settore Pianificazione e Sviluppo del territorio



Tavola intitolata dal tracciato della condotta POL (art. 32.70, c. 8 NIA di RUE)



RUE
REGOLAMENTO URBANISTICO EDILIZIO

VARIANTE DI RUE
 in attuazione della
 Variante Generale al PSC-2030
 Adozione con atto di C.C. n. 96 del 21/12/2020
 Approvazione con atto di C.C. n. 96 del 13/12/2021

Cartografia di progetto
Territorio comunale
Scala 1:5.000

MODIFICATA

Settore Pianificazione e Sviluppo del territorio

Federico Rizzoroli
Michèle Allinovi
Anna Messina

Decreto di approvazione n. 201 del 03/04/2022
 Determinazione Giunta Comunale n. 202 del 13/04/2022
 Determinazione Giunta Comunale n. 202 del 13/04/2022
 Variante n. 202 approvata con atto C.C. n. 18 del 28/11/2022
 Approvazione atti
 Determinazione Giunta Comunale n. 001...

Segretario Generale
 Assessore all'Urbanistica

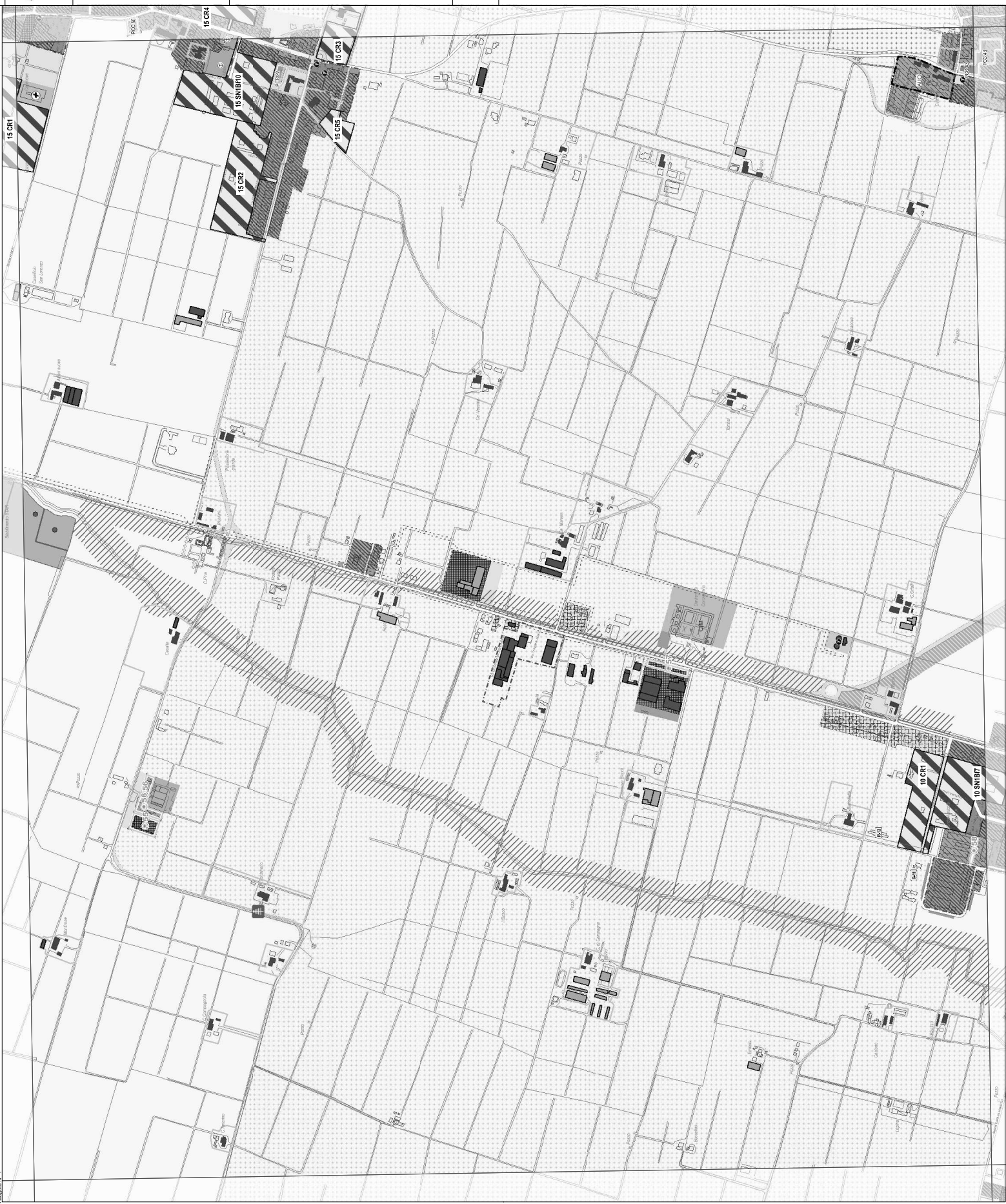
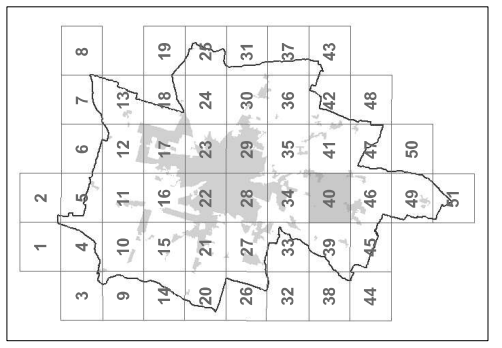
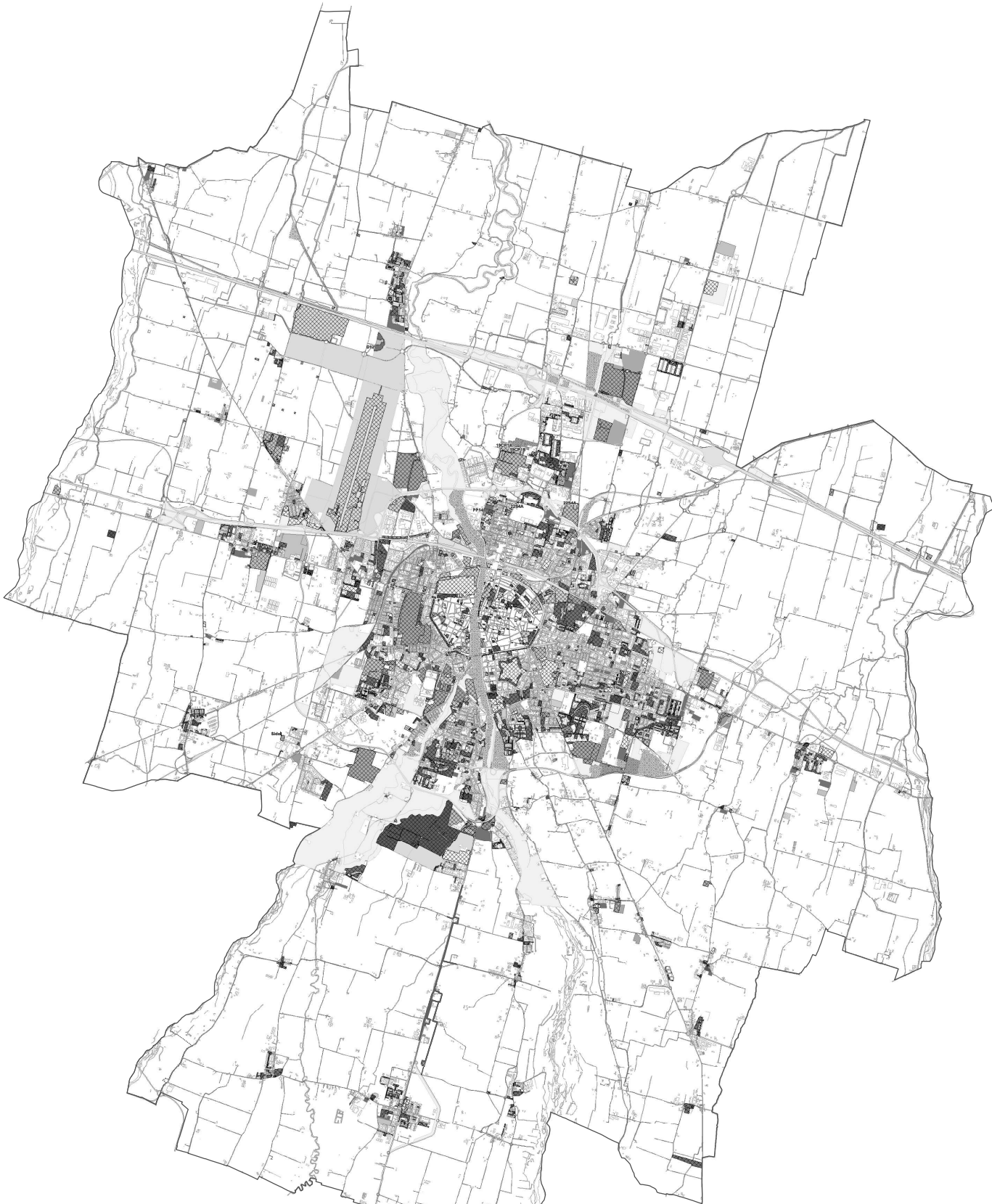


Tavola intesa sotto del tracciato della condotta POL (art. 3.2.70, c. 8 NIA di RUE)





Donazioni territoriali

- Attrezzature comuni
- Attrezzature per il verde pubblico
- Attrezzature per il verde pubblico
- Attrezzature per il verde pubblico
- Attrezzature per il verde pubblico
- Attrezzature per il verde pubblico
- Attrezzature per il verde pubblico
- Attrezzature per il verde pubblico
- Attrezzature per il verde pubblico

Sito di attuazione delle dotazioni

- Non attuato in quanto...
- Non attuato in quanto...
- Non attuato in quanto...
- Non attuato in quanto...
- Non attuato in quanto...
- Non attuato in quanto...
- Non attuato in quanto...
- Non attuato in quanto...
- Non attuato in quanto...
- Non attuato in quanto...

Attrezzature comuni	Attrezzature pubbliche	Verde pubblico attrezzato	Parcheggi pubblici	Totale
Dotazioni previste	403.881	3.327.959	1.105.972	5.837.812
di cui attuato	403.881	3.327.959	1.105.972	5.837.812
di cui non attuato	0	0	0	0

Attrezzature sanitarie e ospedaliere	Istruzione superiore	Università	Impianti sportivi e ricreativi	Parchi urbani e sub-urbani, aree di mitigazione	Totale
Dotazioni previste	30.423	838.875	1.372.971	10.577.543	13.619.812
di cui attuato	30.423	838.875	1.372.971	10.577.543	13.619.812
di cui non attuato	0	0	0	0	0

Attrezzature sanitarie e ospedaliere	Istruzione superiore	Università	Impianti sportivi e ricreativi	Parchi urbani e sub-urbani, aree di mitigazione	Totale
Dotazioni previste	30.423	838.875	1.372.971	10.577.543	13.619.812
di cui attuato	30.423	838.875	1.372.971	10.577.543	13.619.812
di cui non attuato	0	0	0	0	0

Librerie dotazioni derivanti da Sub Ambienti con funzione preventiva e servizi		Attrezzature tecnologiche		Bilancio delle dotazioni relative ai sub ambienti di trasformazione PCC 2008	
Attrezzature comuni	Attrezzature pubbliche	Verde pubblico attrezzato	Parcheggi pubblici	Attrezzature sanitarie e ospedaliere	Istruzione superiore
Dotazioni previste	403.881	3.327.959	1.105.972	30.423	838.875
di cui attuato	403.881	3.327.959	1.105.972	30.423	838.875
di cui non attuato	0	0	0	0	0

Al sensi del DD n. 2715 del 10.11.2022 e della var. n. 262 approvata con CC 78 del 28.11.2022 risultano 2.959.544 Crediti edili in eccedenza inseriti in comparti di persequazione urbanistica ambientale

Aggiornamenti

- Attrezzature comuni - 100 approvate con atto di C.C. n. 19 del 28/05/2010
- Attrezzature pubbliche - 100 approvate con atto di C.C. n. 19 del 28/05/2010
- Verde pubblico attrezzato - 100 approvate con atto di C.C. n. 19 del 28/05/2010
- Parcheggi pubblici - 100 approvate con atto di C.C. n. 19 del 28/05/2010
- Attrezzature sanitarie e ospedaliere - 100 approvate con atto di C.C. n. 19 del 28/05/2010
- Istruzione superiore - 100 approvate con atto di C.C. n. 19 del 28/05/2010
- Università - 100 approvate con atto di C.C. n. 19 del 28/05/2010
- Impianti sportivi e ricreativi - 100 approvate con atto di C.C. n. 19 del 28/05/2010
- Parchi urbani e sub-urbani, aree di mitigazione - 100 approvate con atto di C.C. n. 19 del 28/05/2010

Variante al Piano Operativo Comunale

P.O.C. 2008

Adottato con deliberazione del Consiglio Comunale n. 14 del 18/06/2008 e s.r.l.

Approvato con deliberazione del Consiglio Comunale n. 14 del 18/06/2008 e s.r.l.

Programma di Attuazione delle Dotazioni Territoriali

Sette (7) volumi

Aggiornamenti:

- Attrezzature comuni - 100 approvate con atto di C.C. n. 19 del 28/05/2010
- Attrezzature pubbliche - 100 approvate con atto di C.C. n. 19 del 28/05/2010
- Verde pubblico attrezzato - 100 approvate con atto di C.C. n. 19 del 28/05/2010
- Parcheggi pubblici - 100 approvate con atto di C.C. n. 19 del 28/05/2010
- Attrezzature sanitarie e ospedaliere - 100 approvate con atto di C.C. n. 19 del 28/05/2010
- Istruzione superiore - 100 approvate con atto di C.C. n. 19 del 28/05/2010
- Università - 100 approvate con atto di C.C. n. 19 del 28/05/2010
- Impianti sportivi e ricreativi - 100 approvate con atto di C.C. n. 19 del 28/05/2010
- Parchi urbani e sub-urbani, aree di mitigazione - 100 approvate con atto di C.C. n. 19 del 28/05/2010

IGENTE - LOCALIZZAZIONE AREA

POC 08

