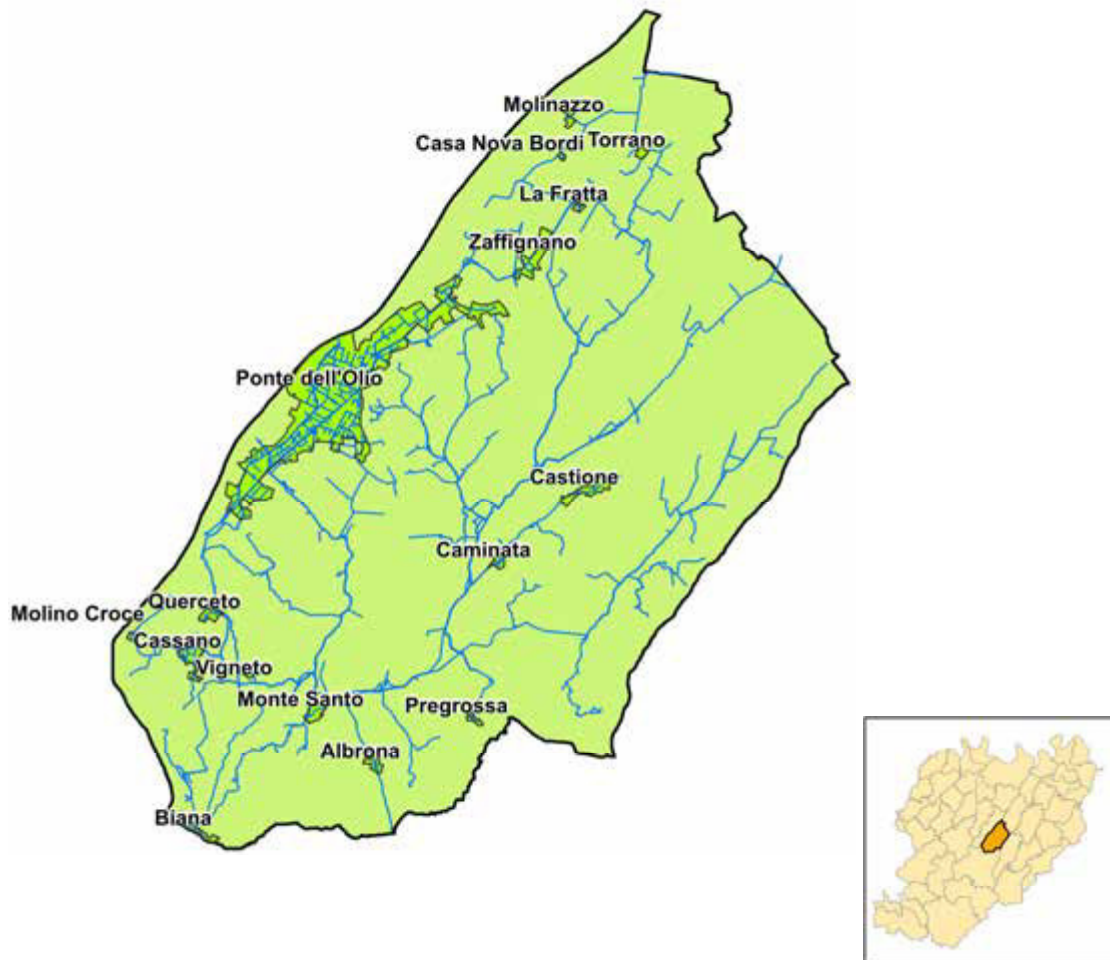


## PONTE DELL'OLIO

Codice ISTAT 033036



DATI STRUTTURALI

INDICATORI

<b>Superficie comunale</b> [km <sup>2</sup> ]	44	<b>Lunghezza rete</b> [km]	196
<b>Altitudine capoluogo</b> [m s.l.m.]	216	<b>Punti di approvvigionamento</b> [n.]	6
<b>Densità demografica</b> [Ab/km <sup>2</sup> ]	113	<b>Località servite</b> [n.]	16
<b>Residenti al 2001</b> [n.]	4.823	<b>Località non servite</b> [n.]	0
<b>Residenti al 2011</b> [n.]	4.936	<b>Abitanti equivalenti totali</b> [n.]	7.513
<b>Famiglie</b> [n.]	1.941	<b>Abitanti equivalenti serviti</b> [n.]	7.194
<b>Abitazioni</b> [n.]	2.099	<b>Indice di servizio</b>	0,96
<b>Edifici</b> [n.]	1.375	<b>Efficienza chilometrica</b> [AE ser/km]	36,42
		<b>Compattezza rete</b>	33

## PONTE DELL'OLIO

**Albrona,**  
 3303620001

DATI STRUTTURALI				INDICATORI	
<b>Superficie</b> [km <sup>2</sup> ]	0,02	<b>Residenti</b> [n.]	21	<b>Abitanti equivalenti</b> [AE]	24
<b>Altitudine</b> [m s.l.m.]	474	<b>Famiglie</b> [n.]	9	<b>Abitanti equivalenti serviti</b> [AE]	24
<b>Edifici</b> [n.]	14	<b>Abitazioni</b> [n.]	8	<b>Indice di Servizio</b>	1,00
				<b>Efficienza km</b> [AE/km]	53

**Biana,**  
 3303610001

DATI STRUTTURALI				INDICATORI	
<b>Superficie</b> [km <sup>2</sup> ]	0,03	<b>Residenti</b> [n.]	72	<b>Abitanti equivalenti</b> [AE]	289
<b>Altitudine</b> [m s.l.m.]	269	<b>Famiglie</b> [n.]	35	<b>Abitanti equivalenti serviti</b> [AE]	247
<b>Edifici</b> [n.]	69	<b>Abitazioni</b> [n.]	86	<b>Indice di Servizio</b>	0,86
				<b>Efficienza km</b> [AE/km]	461

**Caminata,**  
 3303620002

DATI STRUTTURALI				INDICATORI	
<b>Superficie</b> [km <sup>2</sup> ]	0,02	<b>Residenti</b> [n.]	36	<b>Abitanti equivalenti</b> [AE]	46
<b>Altitudine</b> [m s.l.m.]	422	<b>Famiglie</b> [n.]	19	<b>Abitanti equivalenti serviti</b> [AE]	46
<b>Edifici</b> [n.]	33	<b>Abitazioni</b> [n.]	28	<b>Indice di Servizio</b>	1,00
				<b>Efficienza km</b> [AE/km]	78

**Casa Nova Bordi,**  
 3303620003

DATI STRUTTURALI				INDICATORI	
<b>Superficie</b> [km <sup>2</sup> ]	0,01	<b>Residenti</b> [n.]	12	<b>Abitanti equivalenti</b> [AE]	15
<b>Altitudine</b> [m s.l.m.]	173	<b>Famiglie</b> [n.]	8	<b>Abitanti equivalenti serviti</b> [AE]	15
<b>Edifici</b> [n.]	7	<b>Abitazioni</b> [n.]	7	<b>Indice di Servizio</b>	1,00
				<b>Efficienza km</b> [AE/km]	135

**Cassano,**  
 3303610002

DATI STRUTTURALI				INDICATORI	
<b>Superficie</b> [km <sup>2</sup> ]	0,06	<b>Residenti</b> [n.]	75	<b>Abitanti equivalenti</b> [AE]	125
<b>Altitudine</b> [m s.l.m.]	370	<b>Famiglie</b> [n.]	39	<b>Abitanti equivalenti serviti</b> [AE]	125
<b>Edifici</b> [n.]	53	<b>Abitazioni</b> [n.]	54	<b>Indice di Servizio</b>	1,00
				<b>Efficienza km</b> [AE/km]	78

## PONTE DELL'OLIO

**Castione,**  
 3303610003

DATI STRUTTURALI				INDICATORI	
<b>Superficie</b> [km <sup>2</sup> ]	0,06	<b>Residenti</b> [n.]	14	<b>Abitanti equivalenti</b> [AE]	49
<b>Altitudine</b> [m s.l.m.]	278	<b>Famiglie</b> [n.]	8	<b>Abitanti equivalenti serviti</b> [AE]	46
<b>Edifici</b> [n.]	13	<b>Abitazioni</b> [n.]	9	<b>Indice di Servizio</b>	0,93
				<b>Efficienza km</b> [AE/km]	66

**La Fratta,**  
 3303620004

DATI STRUTTURALI				INDICATORI	
<b>Superficie</b> [km <sup>2</sup> ]	0,01	<b>Residenti</b> [n.]	32	<b>Abitanti equivalenti</b> [AE]	39
<b>Altitudine</b> [m s.l.m.]	180	<b>Famiglie</b> [n.]	16	<b>Abitanti equivalenti serviti</b> [AE]	39
<b>Edifici</b> [n.]	17	<b>Abitazioni</b> [n.]	17	<b>Indice di Servizio</b>	1,00
				<b>Efficienza km</b> [AE/km]	249

**Molinazzo,**  
 3303620005

DATI STRUTTURALI				INDICATORI	
<b>Superficie</b> [km <sup>2</sup> ]	0,02	<b>Residenti</b> [n.]	12	<b>Abitanti equivalenti</b> [AE]	16
<b>Altitudine</b> [m s.l.m.]	170	<b>Famiglie</b> [n.]	5	<b>Abitanti equivalenti serviti</b> [AE]	10
<b>Edifici</b> [n.]	12	<b>Abitazioni</b> [n.]	11	<b>Indice di Servizio</b>	0,62
				<b>Efficienza km</b> [AE/km]	51

**Molino Croce,**  
 3303620006

DATI STRUTTURALI				INDICATORI	
<b>Superficie</b> [km <sup>2</sup> ]	0,01	<b>Residenti</b> [n.]	39	<b>Abitanti equivalenti</b> [AE]	44
<b>Altitudine</b> [m s.l.m.]	245	<b>Famiglie</b> [n.]	13	<b>Abitanti equivalenti serviti</b> [AE]	44
<b>Edifici</b> [n.]	16	<b>Abitazioni</b> [n.]	12	<b>Indice di Servizio</b>	1,00
				<b>Efficienza km</b> [AE/km]	611

**Monte Santo,**  
 3303620007

DATI STRUTTURALI				INDICATORI	
<b>Superficie</b> [km <sup>2</sup> ]	0,04	<b>Residenti</b> [n.]	35	<b>Abitanti equivalenti</b> [AE]	52
<b>Altitudine</b> [m s.l.m.]	546	<b>Famiglie</b> [n.]	19	<b>Abitanti equivalenti serviti</b> [AE]	48
<b>Edifici</b> [n.]	57	<b>Abitazioni</b> [n.]	52	<b>Indice di Servizio</b>	0,92
				<b>Efficienza km</b> [AE/km]	65

## PONTE DELL'OLIO

### Ponte dell'Olio,

3303610005

DATI STRUTTURALI				INDICATORI	
<b>Superficie</b> [km <sup>2</sup> ]	1,77	<b>Residenti</b> [n.]	3.994	<b>Abitanti equivalenti</b> [AE]	5.667
<b>Altitudine</b> [m s.l.m.]	216	<b>Famiglie</b> [n.]	1.711	<b>Abitanti equivalenti serviti</b> [AE]	5.586
<b>Edifici</b> [n.]	983	<b>Abitazioni</b> [n.]	1.729	<b>Indice di Servizio</b>	0,99
				<b>Efficienza km</b> [AE/km]	156

### Pregrossa,

3303620008

DATI STRUTTURALI				INDICATORI	
<b>Superficie</b> [km <sup>2</sup> ]	0,01	<b>Residenti</b> [n.]	10	<b>Abitanti equivalenti</b> [AE]	12
<b>Altitudine</b> [m s.l.m.]	436	<b>Famiglie</b> [n.]	6	<b>Abitanti equivalenti serviti</b> [AE]	12
<b>Edifici</b> [n.]	8	<b>Abitazioni</b> [n.]	7	<b>Indice di Servizio</b>	1,00
				<b>Efficienza km</b> [AE/km]	61

### Querceto,

3303620009

DATI STRUTTURALI				INDICATORI	
<b>Superficie</b> [km <sup>2</sup> ]	0,03	<b>Residenti</b> [n.]	29	<b>Abitanti equivalenti</b> [AE]	35
<b>Altitudine</b> [m s.l.m.]	400	<b>Famiglie</b> [n.]	13	<b>Abitanti equivalenti serviti</b> [AE]	35
<b>Edifici</b> [n.]	20	<b>Abitazioni</b> [n.]	19	<b>Indice di Servizio</b>	1,00
				<b>Efficienza km</b> [AE/km]	66

### Torrano,

3303620013

DATI STRUTTURALI				INDICATORI	
<b>Superficie</b> [km <sup>2</sup> ]	0,01	<b>Residenti</b> [n.]	17	<b>Abitanti equivalenti</b> [AE]	20
<b>Altitudine</b> [m s.l.m.]	179	<b>Famiglie</b> [n.]	6	<b>Abitanti equivalenti serviti</b> [AE]	20
<b>Edifici</b> [n.]	8	<b>Abitazioni</b> [n.]	8	<b>Indice di Servizio</b>	1,00
				<b>Efficienza km</b> [AE/km]	2.077

### Vigneto,

3303620014

DATI STRUTTURALI				INDICATORI	
<b>Superficie</b> [km <sup>2</sup> ]	0,02	<b>Residenti</b> [n.]	11	<b>Abitanti equivalenti</b> [AE]	14
<b>Altitudine</b> [m s.l.m.]	498	<b>Famiglie</b> [n.]	6	<b>Abitanti equivalenti serviti</b> [AE]	12
<b>Edifici</b> [n.]	12	<b>Abitazioni</b> [n.]	10	<b>Indice di Servizio</b>	0,87
				<b>Efficienza km</b> [AE/km]	67

## PONTE DELL'OLIO

### Zaffignano,

3303610006

DATI STRUTTURALI				INDICATORI	
<b>Superficie</b> [km <sup>2</sup> ]	0,09	<b>Residenti</b> [n.]	54	<b>Abitanti equivalenti</b> [AE]	68
<b>Altitudine</b> [m s.l.m.]	204	<b>Famiglie</b> [n.]	28	<b>Abitanti equivalenti serviti</b> [AE]	51
<b>Edifici</b> [n.]	53	<b>Abitazioni</b> [n.]	42	<b>Indice di Servizio</b>	0,76
				<b>Efficienza km</b> [AE/km]	46

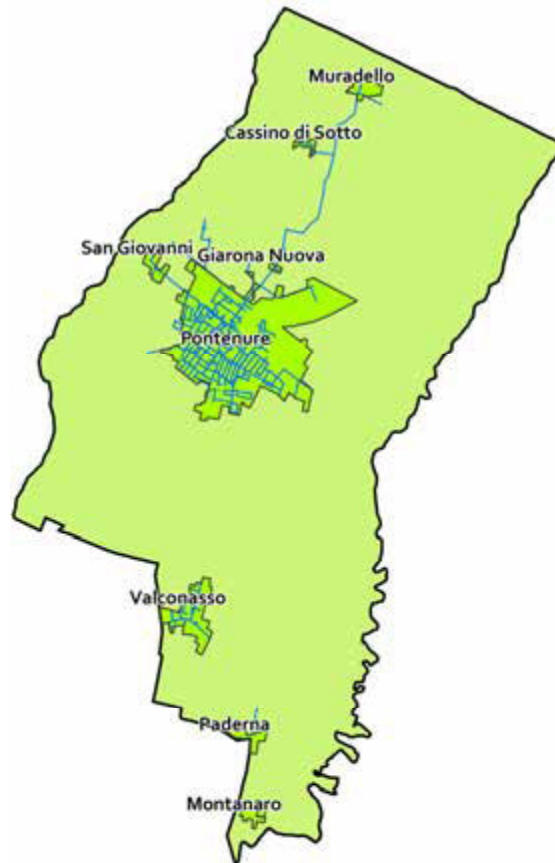
### Case sparse,

3303640001

DATI STRUTTURALI				INDICATORI	
<b>Superficie</b> [km <sup>2</sup> ]	-	<b>Residenti</b> [n.]	472	<b>Abitanti equivalenti</b> [AE]	998
<b>Altitudine</b> [m s.l.m.]	-	<b>Famiglie</b> [n.]	213	<b>Abitanti equivalenti serviti</b> [AE]	833
<b>Edifici</b> [n.]	295	<b>Abitazioni</b> [n.]	331	<b>Indice di Servizio</b>	0,84
				<b>Efficienza km</b> [AE/km]	5

## PONTENURE

Codice ISTAT 033037



DATI STRUTTURALI

INDICATORI

<b>Superficie comunale [km<sup>2</sup>]</b>	34	<b>Lunghezza rete [km]</b>	40
<b>Altitudine capoluogo [m s.l.m.]</b>	65	<b>Punti di approvvigionamento [n.]</b>	4
<b>Densità demografica [Ab/km<sup>2</sup>]</b>	187	<b>Località servite [n.]</b>	8
<b>Residenti al 2001 [n.]</b>	5.230	<b>Località non servite [n.]</b>	2
<b>Residenti al 2011 [n.]</b>	6.373	<b>Abitanti equivalenti totali [n.]</b>	9.410
<b>Famiglie [n.]</b>	2.117	<b>Abitanti equivalenti serviti [n.]</b>	7.031
<b>Abitazioni [n.]</b>	2.435	<b>Indice di servizio</b>	0,75
<b>Edifici [n.]</b>	1.170	<b>Efficienza chilometrica [AE ser/km]</b>	174,92
		<b>Compattezza rete</b>	10

## PONTENURE

### Casabianca,

3303720001

DATI STRUTTURALI				INDICATORI	
<b>Superficie</b> [km <sup>2</sup> ]	-	<b>Residenti</b> [n.]	44	<b>Abitanti equivalenti</b> [AE]	50
<b>Altitudine</b> [m s.l.m.]	64	<b>Famiglie</b> [n.]	15	<b>Abitanti equivalenti serviti</b> [AE]	50
<b>Edifici</b> [n.]	8	<b>Abitazioni</b> [n.]	18	<b>Indice di Servizio</b>	1,00
				<b>Efficienza km</b> [AE/km]	458

### Cassino di Sotto,

3303720008

DATI STRUTTURALI				INDICATORI	
<b>Superficie</b> [km <sup>2</sup> ]	0,03	<b>Residenti</b> [n.]	23	<b>Abitanti equivalenti</b> [AE]	28
<b>Altitudine</b> [m s.l.m.]	52	<b>Famiglie</b> [n.]	9	<b>Abitanti equivalenti serviti</b> [AE]	25
<b>Edifici</b> [n.]	14	<b>Abitazioni</b> [n.]	14	<b>Indice di Servizio</b>	0,90
				<b>Efficienza km</b> [AE/km]	74

### Giarona Nuova,

3303720004

DATI STRUTTURALI				INDICATORI	
<b>Superficie</b> [km <sup>2</sup> ]	0,01	<b>Residenti</b> [n.]	35	<b>Abitanti equivalenti</b> [AE]	45
<b>Altitudine</b> [m s.l.m.]	60	<b>Famiglie</b> [n.]	12	<b>Abitanti equivalenti serviti</b> [AE]	45
<b>Edifici</b> [n.]	12	<b>Abitazioni</b> [n.]	13	<b>Indice di Servizio</b>	1,00
				<b>Efficienza km</b> [AE/km]	308

### Muradello,

3303710001

DATI STRUTTURALI				INDICATORI	
<b>Superficie</b> [km <sup>2</sup> ]	0,08	<b>Residenti</b> [n.]	32	<b>Abitanti equivalenti</b> [AE]	96
<b>Altitudine</b> [m s.l.m.]	53	<b>Famiglie</b> [n.]	13	<b>Abitanti equivalenti serviti</b> [AE]	64
<b>Edifici</b> [n.]	22	<b>Abitazioni</b> [n.]	17	<b>Indice di Servizio</b>	0,66
				<b>Efficienza km</b> [AE/km]	147

### Paderna,

3303720006

DATI STRUTTURALI				INDICATORI	
<b>Superficie</b> [km <sup>2</sup> ]	0,07	<b>Residenti</b> [n.]	23	<b>Abitanti equivalenti</b> [AE]	222
<b>Altitudine</b> [m s.l.m.]	80	<b>Famiglie</b> [n.]	9	<b>Abitanti equivalenti serviti</b> [AE]	24
<b>Edifici</b> [n.]	12	<b>Abitazioni</b> [n.]	15	<b>Indice di Servizio</b>	0,11
				<b>Efficienza km</b> [AE/km]	60

## PONTENURE

### Pontenure,

3303710002

DATI STRUTTURALI				INDICATORI	
<b>Superficie</b> [km <sup>2</sup> ]	2,39	<b>Residenti</b> [n.]	5.230	<b>Abitanti equivalenti</b> [AE]	7.589
<b>Altitudine</b> [m s.l.m.]	65	<b>Famiglie</b> [n.]	1.882	<b>Abitanti equivalenti serviti</b> [AE]	6.106
<b>Edifici</b> [n.]	943	<b>Abitazioni</b> [n.]	2.162	<b>Indice di Servizio</b>	0,80
				<b>Efficienza km</b> [AE/km]	212

### San Giovanni,

3303720007

DATI STRUTTURALI				INDICATORI	
<b>Superficie</b> [km <sup>2</sup> ]	0,06	<b>Residenti</b> [n.]	76	<b>Abitanti equivalenti</b> [AE]	93
<b>Altitudine</b> [m s.l.m.]	61	<b>Famiglie</b> [n.]	27	<b>Abitanti equivalenti serviti</b> [AE]	88
<b>Edifici</b> [n.]	21	<b>Abitazioni</b> [n.]	30	<b>Indice di Servizio</b>	0,94
				<b>Efficienza km</b> [AE/km]	206

### Valconasso,

3303710003

DATI STRUTTURALI				INDICATORI	
<b>Superficie</b> [km <sup>2</sup> ]	0,28	<b>Residenti</b> [n.]	423	<b>Abitanti equivalenti</b> [AE]	646
<b>Altitudine</b> [m s.l.m.]	72	<b>Famiglie</b> [n.]	139	<b>Abitanti equivalenti serviti</b> [AE]	568
<b>Edifici</b> [n.]	123	<b>Abitazioni</b> [n.]	154	<b>Indice di Servizio</b>	0,88
				<b>Efficienza km</b> [AE/km]	220

### Case sparse,

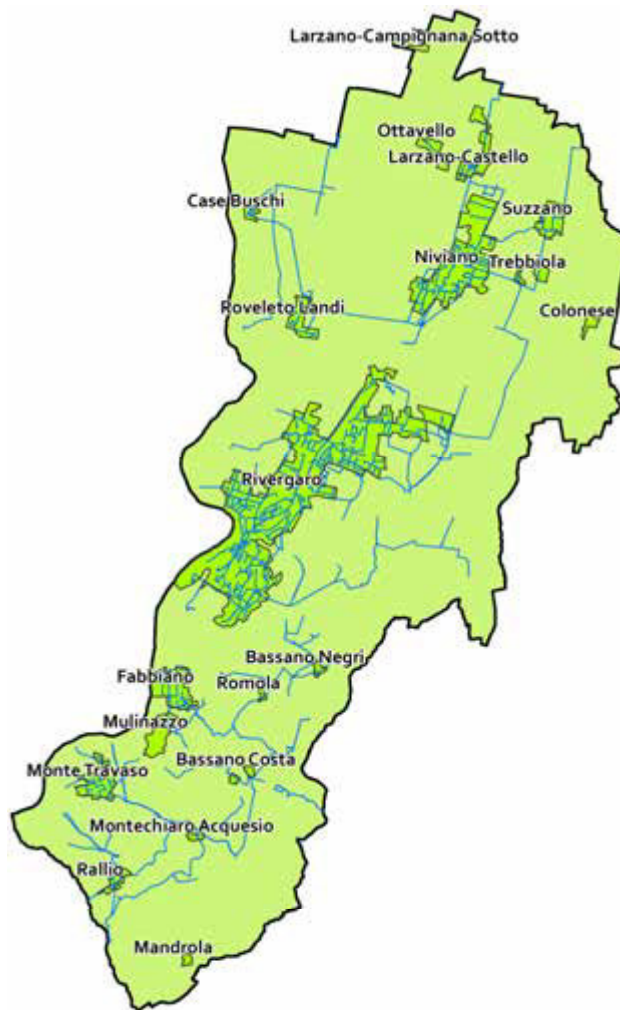
3303740001

DATI STRUTTURALI				INDICATORI	
<b>Superficie</b> [km <sup>2</sup> ]	-	<b>Residenti</b> [n.]	483	<b>Abitanti equivalenti</b> [AE]	636
<b>Altitudine</b> [m s.l.m.]	-	<b>Famiglie</b> [n.]	167	<b>Abitanti equivalenti serviti</b> [AE]	58
<b>Edifici</b> [n.]	169	<b>Abitazioni</b> [n.]	212	<b>Indice di Servizio</b>	0,09
				<b>Efficienza km</b> [AE/km]	8



## RIVERGARO

Codice ISTAT 033038



### DATI STRUTTURALI

### INDICATORI

<b>Superficie comunale</b> [km <sup>2</sup> ]	44	<b>Lunghezza rete</b> [km]	132
<b>Altitudine capoluogo</b> [m s.l.m.]	155	<b>Punti di approvvigionamento</b> [n.]	13
<b>Densità demografica</b> [Ab/km <sup>2</sup> ]	157	<b>Località servite</b> [n.]	19
<b>Residenti al 2001</b> [n.]	5.507	<b>Località non servite</b> [n.]	2
<b>Residenti al 2011</b> [n.]	6.853	<b>Abitanti equivalenti totali</b> [n.]	10.552
<b>Famiglie</b> [n.]	2.379	<b>Abitanti equivalenti serviti</b> [n.]	9.591
<b>Abitazioni</b> [n.]	3.682	<b>Indice di servizio</b>	0,91
<b>Edifici</b> [n.]	2.045	<b>Efficienza chilometrica</b> [AE ser/km]	70,06
		<b>Compattezza rete</b>	10

## RIVERGARO

### Bassano Costa,

3303820016

DATI STRUTTURALI				INDICATORI	
<i>Superficie</i> [km <sup>2</sup> ]	0,01	<i>Residenti</i> [n.]	25	<i>Abitanti equivalenti</i> [AE]	32
<i>Altitudine</i> [m s.l.m.]	310	<i>Famiglie</i> [n.]	10	<i>Abitanti equivalenti serviti</i> [AE]	32
<i>Edifici</i> [n.]	16	<i>Abitazioni</i> [n.]	17	<i>Indice di Servizio</i>	1,00
				<i>Efficienza km</i> [AE/km]	245

### Bassano Negri,

3303820020

DATI STRUTTURALI				INDICATORI	
<i>Superficie</i> [km <sup>2</sup> ]	0,02	<i>Residenti</i> [n.]	19	<i>Abitanti equivalenti</i> [AE]	23
<i>Altitudine</i> [m s.l.m.]	320	<i>Famiglie</i> [n.]	9	<i>Abitanti equivalenti serviti</i> [AE]	23
<i>Edifici</i> [n.]	13	<i>Abitazioni</i> [n.]	12	<i>Indice di Servizio</i>	1,00
				<i>Efficienza km</i> [AE/km]	86

### Bassano Sotto,

3303820015

DATI STRUTTURALI				INDICATORI	
<i>Superficie</i> [km <sup>2</sup> ]	0,01	<i>Residenti</i> [n.]	20	<i>Abitanti equivalenti</i> [AE]	22
<i>Altitudine</i> [m s.l.m.]	300	<i>Famiglie</i> [n.]	5	<i>Abitanti equivalenti serviti</i> [AE]	17
<i>Edifici</i> [n.]	10	<i>Abitazioni</i> [n.]	7	<i>Indice di Servizio</i>	0,78
				<i>Efficienza km</i> [AE/km]	132

### Case Buschi,

3303820002

DATI STRUTTURALI				INDICATORI	
<i>Superficie</i> [km <sup>2</sup> ]	0,03	<i>Residenti</i> [n.]	31	<i>Abitanti equivalenti</i> [AE]	44
<i>Altitudine</i> [m s.l.m.]	118	<i>Famiglie</i> [n.]	15	<i>Abitanti equivalenti serviti</i> [AE]	44
<i>Edifici</i> [n.]	24	<i>Abitazioni</i> [n.]	38	<i>Indice di Servizio</i>	1,00
				<i>Efficienza km</i> [AE/km]	100

### Fabbiano,

3303810002

DATI STRUTTURALI				INDICATORI	
<i>Superficie</i> [km <sup>2</sup> ]	0,19	<i>Residenti</i> [n.]	254	<i>Abitanti equivalenti</i> [AE]	940
<i>Altitudine</i> [m s.l.m.]	188	<i>Famiglie</i> [n.]	464	<i>Abitanti equivalenti serviti</i> [AE]	934
<i>Edifici</i> [n.]	329	<i>Abitazioni</i> [n.]	688	<i>Indice di Servizio</i>	0,99
				<i>Efficienza km</i> [AE/km]	335

## RIVERGARO

### Larzano-Campignana Sotto,

3303820018

DATI STRUTTURALI				INDICATORI	
<b>Superficie</b> [km <sup>2</sup> ]	0,02	<b>Residenti</b> [n.]	24	<b>Abitanti equivalenti</b> [AE]	26
<b>Altitudine</b> [m s.l.m.]	112	<b>Famiglie</b> [n.]	6	<b>Abitanti equivalenti serviti</b> [AE]	23
<b>Edifici</b> [n.]	5	<b>Abitazioni</b> [n.]	7	<b>Indice di Servizio</b>	0,88
				<b>Efficienza km</b> [AE/km]	2.403

### Larzano-Castello,

3303820005

DATI STRUTTURALI				INDICATORI	
<b>Superficie</b> [km <sup>2</sup> ]	0,14	<b>Residenti</b> [n.]	119	<b>Abitanti equivalenti</b> [AE]	158
<b>Altitudine</b> [m s.l.m.]	112	<b>Famiglie</b> [n.]	43	<b>Abitanti equivalenti serviti</b> [AE]	137
<b>Edifici</b> [n.]	39	<b>Abitazioni</b> [n.]	61	<b>Indice di Servizio</b>	0,87
				<b>Efficienza km</b> [AE/km]	79

### Monte Travaso,

3303820007

DATI STRUTTURALI				INDICATORI	
<b>Superficie</b> [km <sup>2</sup> ]	0,15	<b>Residenti</b> [n.]	153	<b>Abitanti equivalenti</b> [AE]	183
<b>Altitudine</b> [m s.l.m.]	182	<b>Famiglie</b> [n.]	66	<b>Abitanti equivalenti serviti</b> [AE]	183
<b>Edifici</b> [n.]	89	<b>Abitazioni</b> [n.]	91	<b>Indice di Servizio</b>	1,00
				<b>Efficienza km</b> [AE/km]	81

### Montechiaro Acquesio,

3303820017

DATI STRUTTURALI				INDICATORI	
<b>Superficie</b> [km <sup>2</sup> ]	0,02	<b>Residenti</b> [n.]	22	<b>Abitanti equivalenti</b> [AE]	71
<b>Altitudine</b> [m s.l.m.]	330	<b>Famiglie</b> [n.]	8	<b>Abitanti equivalenti serviti</b> [AE]	51
<b>Edifici</b> [n.]	16	<b>Abitazioni</b> [n.]	14	<b>Indice di Servizio</b>	0,71
				<b>Efficienza km</b> [AE/km]	126

### Mulinazzo,

3303820008

DATI STRUTTURALI				INDICATORI	
<b>Superficie</b> [km <sup>2</sup> ]	0,12	<b>Residenti</b> [n.]	75	<b>Abitanti equivalenti</b> [AE]	102
<b>Altitudine</b> [m s.l.m.]	184	<b>Famiglie</b> [n.]	28	<b>Abitanti equivalenti serviti</b> [AE]	30
<b>Edifici</b> [n.]	57	<b>Abitazioni</b> [n.]	78	<b>Indice di Servizio</b>	0,29
				<b>Efficienza km</b> [AE/km]	51

## RIVERGARO

**Niviano,**  
 3303810003

DATI STRUTTURALI				INDICATORI	
<b>Superficie</b> [km <sup>2</sup> ]	0,71	<b>Residenti</b> [n.]	1.312	<b>Abitanti equivalenti</b> [AE]	1.325
<b>Altitudine</b> [m s.l.m.]	123	<b>Famiglie</b> [n.]	26	<b>Abitanti equivalenti serviti</b> [AE]	1.310
<b>Edifici</b> [n.]	60	<b>Abitazioni</b> [n.]	38	<b>Indice di Servizio</b>	0,99
				<b>Efficienza km</b> [AE/km]	137

**Ottavello,**  
 3303820009

DATI STRUTTURALI				INDICATORI	
<b>Superficie</b> [km <sup>2</sup> ]	0,07	<b>Residenti</b> [n.]	27	<b>Abitanti equivalenti</b> [AE]	35
<b>Altitudine</b> [m s.l.m.]	112	<b>Famiglie</b> [n.]	12	<b>Abitanti equivalenti serviti</b> [AE]	27
<b>Edifici</b> [n.]	10	<b>Abitazioni</b> [n.]	19	<b>Indice di Servizio</b>	0,76
				<b>Efficienza km</b> [AE/km]	61

**Rallio,**  
 3303810005

DATI STRUTTURALI				INDICATORI	
<b>Superficie</b> [km <sup>2</sup> ]	0,04	<b>Residenti</b> [n.]	51	<b>Abitanti equivalenti</b> [AE]	2.239
<b>Altitudine</b> [m s.l.m.]	321	<b>Famiglie</b> [n.]	1.415	<b>Abitanti equivalenti serviti</b> [AE]	2.172
<b>Edifici</b> [n.]	1.095	<b>Abitazioni</b> [n.]	2.192	<b>Indice di Servizio</b>	0,97
				<b>Efficienza km</b> [AE/km]	1.952

**Rivergaro,**  
 3303810001

DATI STRUTTURALI				INDICATORI	
<b>Superficie</b> [km <sup>2</sup> ]	2,77	<b>Residenti</b> [n.]	3.768	<b>Abitanti equivalenti</b> [AE]	3.897
<b>Altitudine</b> [m s.l.m.]	155	<b>Famiglie</b> [n.]	113	<b>Abitanti equivalenti serviti</b> [AE]	3.717
<b>Edifici</b> [n.]	147	<b>Abitazioni</b> [n.]	198	<b>Indice di Servizio</b>	0,95
				<b>Efficienza km</b> [AE/km]	93

**Romola,**  
 3303820010

DATI STRUTTURALI				INDICATORI	
<b>Superficie</b> [km <sup>2</sup> ]	0,01	<b>Residenti</b> [n.]	24	<b>Abitanti equivalenti</b> [AE]	29
<b>Altitudine</b> [m s.l.m.]	333	<b>Famiglie</b> [n.]	9	<b>Abitanti equivalenti serviti</b> [AE]	20
<b>Edifici</b> [n.]	15	<b>Abitazioni</b> [n.]	16	<b>Indice di Servizio</b>	0,68
				<b>Efficienza km</b> [AE/km]	180

## RIVERGARO

### Roveleto Landi,

3303810007

DATI STRUTTURALI

INDICATORI

<b>Superficie</b> [km <sup>2</sup> ]	0,11	<b>Residenti</b> [n.]	167	<b>Abitanti equivalenti</b> [AE]	199
<b>Altitudine</b> [m s.l.m.]	127	<b>Famiglie</b> [n.]	63	<b>Abitanti equivalenti serviti</b> [AE]	196
<b>Edifici</b> [n.]	55	<b>Abitazioni</b> [n.]	85	<b>Indice di Servizio</b>	0,98
				<b>Efficienza km</b> [AE/km]	138

### Suzzano,

3303820011

DATI STRUTTURALI

INDICATORI

<b>Superficie</b> [km <sup>2</sup> ]	0,12	<b>Residenti</b> [n.]	128	<b>Abitanti equivalenti</b> [AE]	151
<b>Altitudine</b> [m s.l.m.]	125	<b>Famiglie</b> [n.]	43	<b>Abitanti equivalenti serviti</b> [AE]	129
<b>Edifici</b> [n.]	33	<b>Abitazioni</b> [n.]	56	<b>Indice di Servizio</b>	0,85
				<b>Efficienza km</b> [AE/km]	100

### Suzzano Mirabella,

3303820019

DATI STRUTTURALI

INDICATORI

<b>Superficie</b> [km <sup>2</sup> ]	0,02	<b>Residenti</b> [n.]	62	<b>Abitanti equivalenti</b> [AE]	75
<b>Altitudine</b> [m s.l.m.]	125	<b>Famiglie</b> [n.]	20	<b>Abitanti equivalenti serviti</b> [AE]	75
<b>Edifici</b> [n.]	10	<b>Abitazioni</b> [n.]	33	<b>Indice di Servizio</b>	1,00
				<b>Efficienza km</b> [AE/km]	304

### Trebbiola,

3303820012

DATI STRUTTURALI

INDICATORI

<b>Superficie</b> [km <sup>2</sup> ]	0,03	<b>Residenti</b> [n.]	22	<b>Abitanti equivalenti</b> [AE]	27
<b>Altitudine</b> [m s.l.m.]	129	<b>Famiglie</b> [n.]	6	<b>Abitanti equivalenti serviti</b> [AE]	16
<b>Edifici</b> [n.]	6	<b>Abitazioni</b> [n.]	9	<b>Indice di Servizio</b>	0,60
				<b>Efficienza km</b> [AE/km]	93

### Case sparse,

3303840001

DATI STRUTTURALI

INDICATORI

<b>Superficie</b> [km <sup>2</sup> ]	-	<b>Residenti</b> [n.]	501	<b>Abitanti equivalenti</b> [AE]	916
<b>Altitudine</b> [m s.l.m.]	-	<b>Famiglie</b> [n.]	196	<b>Abitanti equivalenti serviti</b> [AE]	400
<b>Edifici</b> [n.]	253	<b>Abitazioni</b> [n.]	350	<b>Indice di Servizio</b>	0,44
				<b>Efficienza km</b> [AE/km]	5

## ROTOFRENO

Codice ISTAT 033039



### DATI STRUTTURALI

### INDICATORI

<b>Superficie comunale</b> [km <sup>2</sup> ]	34	<b>Lunghezza rete</b> [km]	61
<b>Altitudine capoluogo</b> [m s.l.m.]	65	<b>Punti di approvvigionamento</b> [n.]	5
<b>Densità demografica</b> [Ab/km <sup>2</sup> ]	338	<b>Località servite</b> [n.]	16
<b>Residenti al 2001</b> [n.]	8.844	<b>Località non servite</b> [n.]	1
<b>Residenti al 2011</b> [n.]	11.641	<b>Abitanti equivalenti totali</b> [n.]	16.338
<b>Famiglie</b> [n.]	3.622	<b>Abitanti equivalenti serviti</b> [n.]	15.675
<b>Abitazioni</b> [n.]	5.230	<b>Indice di servizio</b>	0,96
<b>Edifici</b> [n.]	1.835	<b>Efficienza chilometrica</b> [AE ser/km]	196,84
		<b>Compattezza rete</b>	12

## ROTOFRENO

**Bastia,**  
 3303920002

DATI STRUTTURALI				INDICATORI	
<b>Superficie</b> [km <sup>2</sup> ]	0,05	<b>Residenti</b> [n.]	26	<b>Abitanti equivalenti</b> [AE]	32
<b>Altitudine</b> [m s.l.m.]	60	<b>Famiglie</b> [n.]	10	<b>Abitanti equivalenti serviti</b> [AE]	23
<b>Edifici</b> [n.]	9	<b>Abitazioni</b> [n.]	17	<b>Indice di Servizio</b>	0,72
				<b>Efficienza km</b> [AE/km]	86

**Bonina di Rottofreno,**  
 3303920003

DATI STRUTTURALI				INDICATORI	
<b>Superficie</b> [km <sup>2</sup> ]	0,01	<b>Residenti</b> [n.]	22	<b>Abitanti equivalenti</b> [AE]	27
<b>Altitudine</b> [m s.l.m.]	61	<b>Famiglie</b> [n.]	8	<b>Abitanti equivalenti serviti</b> [AE]	20
<b>Edifici</b> [n.]	6	<b>Abitazioni</b> [n.]	11	<b>Indice di Servizio</b>	0,72
				<b>Efficienza km</b> [AE/km]	779

**Camposanto Nuovo,**  
 3303920005

DATI STRUTTURALI				INDICATORI	
<b>Superficie</b> [km <sup>2</sup> ]	0,01	<b>Residenti</b> [n.]	39	<b>Abitanti equivalenti</b> [AE]	49
<b>Altitudine</b> [m s.l.m.]	67	<b>Famiglie</b> [n.]	13	<b>Abitanti equivalenti serviti</b> [AE]	37
<b>Edifici</b> [n.]	20	<b>Abitazioni</b> [n.]	30	<b>Indice di Servizio</b>	0,75
				<b>Efficienza km</b> [AE/km]	438

**Caserma,**  
 3303920007

DATI STRUTTURALI				INDICATORI	
<b>Superficie</b> [km <sup>2</sup> ]	0,03	<b>Residenti</b> [n.]	62	<b>Abitanti equivalenti</b> [AE]	84
<b>Altitudine</b> [m s.l.m.]	65	<b>Famiglie</b> [n.]	21	<b>Abitanti equivalenti serviti</b> [AE]	82
<b>Edifici</b> [n.]	18	<b>Abitazioni</b> [n.]	37	<b>Indice di Servizio</b>	0,97
				<b>Efficienza km</b> [AE/km]	254

**Castello Noce,**  
 3303920009

DATI STRUTTURALI				INDICATORI	
<b>Superficie</b> [km <sup>2</sup> ]	0,01	<b>Residenti</b> [n.]	51	<b>Abitanti equivalenti</b> [AE]	60
<b>Altitudine</b> [m s.l.m.]	68	<b>Famiglie</b> [n.]	11	<b>Abitanti equivalenti serviti</b> [AE]	60
<b>Edifici</b> [n.]	10	<b>Abitazioni</b> [n.]	16	<b>Indice di Servizio</b>	1,00
				<b>Efficienza km</b> [AE/km]	335

## ROTOFRENO

**Centora,**  
 3303910001

DATI STRUTTURALI				INDICATORI	
<b>Superficie</b> [km <sup>2</sup> ]	0,04	<b>Residenti</b> [n.]	76	<b>Abitanti equivalenti</b> [AE]	244
<b>Altitudine</b> [m s.l.m.]	-	<b>Famiglie</b> [n.]	28	<b>Abitanti equivalenti serviti</b> [AE]	181
<b>Edifici</b> [n.]	23	<b>Abitazioni</b> [n.]	42	<b>Indice di Servizio</b>	0,74
				<b>Efficienza km</b> [AE/km]	269

**Colombarola,**  
 3303920010

DATI STRUTTURALI				INDICATORI	
<b>Superficie</b> [km <sup>2</sup> ]	0,01	<b>Residenti</b> [n.]	34	<b>Abitanti equivalenti</b> [AE]	43
<b>Altitudine</b> [m s.l.m.]	67	<b>Famiglie</b> [n.]	14	<b>Abitanti equivalenti serviti</b> [AE]	30
<b>Edifici</b> [n.]	18	<b>Abitazioni</b> [n.]	25	<b>Indice di Servizio</b>	0,71
				<b>Efficienza km</b> [AE/km]	876

**Ina Casa,**  
 3303920011

DATI STRUTTURALI				INDICATORI	
<b>Superficie</b> [km <sup>2</sup> ]	0,02	<b>Residenti</b> [n.]	25	<b>Abitanti equivalenti</b> [AE]	37
<b>Altitudine</b> [m s.l.m.]	61	<b>Famiglie</b> [n.]	9	<b>Abitanti equivalenti serviti</b> [AE]	34
<b>Edifici</b> [n.]	6	<b>Abitazioni</b> [n.]	14	<b>Indice di Servizio</b>	0,92
				<b>Efficienza km</b> [AE/km]	111

**Noce,**  
 3303920013

DATI STRUTTURALI				INDICATORI	
<b>Superficie</b> [km <sup>2</sup> ]	0,03	<b>Residenti</b> [n.]	47	<b>Abitanti equivalenti</b> [AE]	161
<b>Altitudine</b> [m s.l.m.]	69	<b>Famiglie</b> [n.]	20	<b>Abitanti equivalenti serviti</b> [AE]	158
<b>Edifici</b> [n.]	15	<b>Abitazioni</b> [n.]	28	<b>Indice di Servizio</b>	0,98
				<b>Efficienza km</b> [AE/km]	462

**Nuova Bonina,**  
 3303920015

DATI STRUTTURALI				INDICATORI	
<b>Superficie</b> [km <sup>2</sup> ]	0,02	<b>Residenti</b> [n.]	36	<b>Abitanti equivalenti</b> [AE]	46
<b>Altitudine</b> [m s.l.m.]	61	<b>Famiglie</b> [n.]	13	<b>Abitanti equivalenti serviti</b> [AE]	11
<b>Edifici</b> [n.]	8	<b>Abitazioni</b> [n.]	18	<b>Indice di Servizio</b>	0,24
				<b>Efficienza km</b> [AE/km]	57



## ROTOFRENO

Possenta,  
 3303920016

DATI STRUTTURALI				INDICATORI	
<i>Superficie</i> [km <sup>2</sup> ]	0,02	<i>Residenti</i> [n.]	39	<i>Abitanti equivalenti</i> [AE]	49
<i>Altitudine</i> [m s.l.m.]	-	<i>Famiglie</i> [n.]	13	<i>Abitanti equivalenti serviti</i> [AE]	49
<i>Edifici</i> [n.]	15	<i>Abitazioni</i> [n.]	28	<i>Indice di Servizio</i>	1,00
				<i>Efficienza km</i> [AE/km]	156

Rottofreno,  
 3303910002

DATI STRUTTURALI				INDICATORI	
<i>Superficie</i> [km <sup>2</sup> ]	0,64	<i>Residenti</i> [n.]	1.590	<i>Abitanti equivalenti</i> [AE]	2.168
<i>Altitudine</i> [m s.l.m.]	65	<i>Famiglie</i> [n.]	519	<i>Abitanti equivalenti serviti</i> [AE]	2.022
<i>Edifici</i> [n.]	275	<i>Abitazioni</i> [n.]	741	<i>Indice di Servizio</i>	0,93
				<i>Efficienza km</i> [AE/km]	214

San Nicolò,  
 3303910003

DATI STRUTTURALI				INDICATORI	
<i>Superficie</i> [km <sup>2</sup> ]	2,56	<i>Residenti</i> [n.]	8.662	<i>Abitanti equivalenti</i> [AE]	11.614
<i>Altitudine</i> [m s.l.m.]	63	<i>Famiglie</i> [n.]	2.789	<i>Abitanti equivalenti serviti</i> [AE]	11.221
<i>Edifici</i> [n.]	1.275	<i>Abitazioni</i> [n.]	3.946	<i>Indice di Servizio</i>	0,97
				<i>Efficienza km</i> [AE/km]	86.524

Sant'Imento,  
 3303910004

DATI STRUTTURALI				INDICATORI	
<i>Superficie</i> [km <sup>2</sup> ]	0,16	<i>Residenti</i> [n.]	392	<i>Abitanti equivalenti</i> [AE]	568
<i>Altitudine</i> [m s.l.m.]	59	<i>Famiglie</i> [n.]	136	<i>Abitanti equivalenti serviti</i> [AE]	505
<i>Edifici</i> [n.]	112	<i>Abitazioni</i> [n.]	246	<i>Indice di Servizio</i>	0,89
				<i>Efficienza km</i> [AE/km]	233

Zona Industriale Cattagnina-Palaz,  
 3303930001

DATI STRUTTURALI				INDICATORI	
<i>Superficie</i> [km <sup>2</sup> ]	1,08	<i>Residenti</i> [n.]	67	<i>Abitanti equivalenti</i> [AE]	512
<i>Altitudine</i> [m s.l.m.]	-	<i>Famiglie</i> [n.]	0	<i>Abitanti equivalenti serviti</i> [AE]	432
<i>Edifici</i> [n.]	0	<i>Abitazioni</i> [n.]	0	<i>Indice di Servizio</i>	0,84
				<i>Efficienza km</i> [AE/km]	100

## ROTOFRENO

Case sparse,

330394001

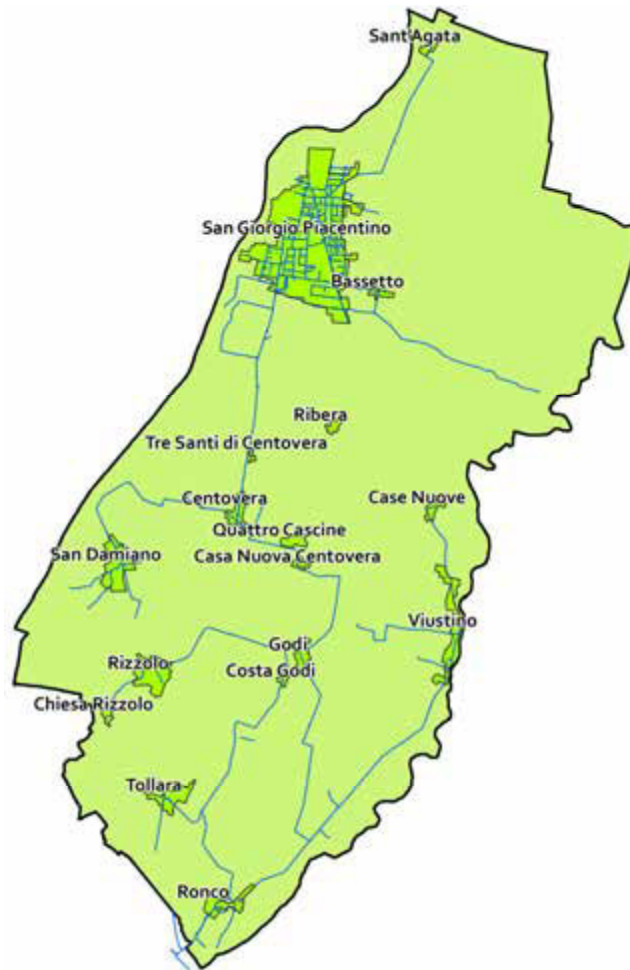
DATI STRUTTURALI

INDICATORI

<i>Superficie</i> [km <sup>2</sup> ]	-	<i>Residenti</i> [n.]	407	<i>Abitanti equivalenti</i> [AE]	565
<i>Altitudine</i> [m s.l.m.]	-	<i>Famiglie</i> [n.]	141	<i>Abitanti equivalenti serviti</i> [AE]	87
<i>Edifici</i> [n.]	157	<i>Abitazioni</i> [n.]	258	<i>Indice di Servizio</i>	0,15
				<i>Efficienza km</i> [AE/km]	7

## S.GIORGIO PIACENTINO

Codice ISTAT 033040



DATI STRUTTURALI

INDICATORI

<b>Superficie comunale [km<sup>2</sup>]</b>	49	<b>Lunghezza rete [km]</b>	73
<b>Altitudine capoluogo [m s.l.m.]</b>	103	<b>Punti di approvvigionamento [n.]</b>	7
<b>Densità demografica [Ab/km<sup>2</sup>]</b>	119	<b>Località servite [n.]</b>	16
<b>Residenti al 2001 [n.]</b>	5.238	<b>Località non servite [n.]</b>	1
<b>Residenti al 2011 [n.]</b>	5.818	<b>Abitanti equivalenti totali [n.]</b>	8.386
<b>Famiglie [n.]</b>	1.926	<b>Abitanti equivalenti serviti [n.]</b>	6.958
<b>Abitazioni [n.]</b>	2.461	<b>Indice di servizio</b>	0,83
<b>Edifici [n.]</b>	1.310	<b>Efficienza chilometrica [AE ser/km]</b>	95,09
		<b>Compattezza rete</b>	10

## SAN GIORGIO PIACENTINO

**Bassetto,**  
 3304020001

DATI STRUTTURALI				INDICATORI	
<b>Superficie</b> [km <sup>2</sup> ]	0,03	<b>Residenti</b> [n.]	59	<b>Abitanti equivalenti</b> [AE]	68
<b>Altitudine</b> [m s.l.m.]	100	<b>Famiglie</b> [n.]	21	<b>Abitanti equivalenti serviti</b> [AE]	55
<b>Edifici</b> [n.]	18	<b>Abitazioni</b> [n.]	24	<b>Indice di Servizio</b>	0,81
				<b>Efficienza km</b> [AE/km]	173

**Casa Nuova Centovera,**  
 3304020002

DATI STRUTTURALI				INDICATORI	
<b>Superficie</b> [km <sup>2</sup> ]	0,02	<b>Residenti</b> [n.]	31	<b>Abitanti equivalenti</b> [AE]	35
<b>Altitudine</b> [m s.l.m.]	127	<b>Famiglie</b> [n.]	11	<b>Abitanti equivalenti serviti</b> [AE]	35
<b>Edifici</b> [n.]	8	<b>Abitazioni</b> [n.]	12	<b>Indice di Servizio</b>	1,00
				<b>Efficienza km</b> [AE/km]	221

**Case Nuove,**  
 3304020003

DATI STRUTTURALI				INDICATORI	
<b>Superficie</b> [km <sup>2</sup> ]	0,04	<b>Residenti</b> [n.]	59	<b>Abitanti equivalenti</b> [AE]	93
<b>Altitudine</b> [m s.l.m.]	113	<b>Famiglie</b> [n.]	23	<b>Abitanti equivalenti serviti</b> [AE]	57
<b>Edifici</b> [n.]	18	<b>Abitazioni</b> [n.]	29	<b>Indice di Servizio</b>	0,61
				<b>Efficienza km</b> [AE/km]	179

**Centovera,**  
 3304010001

DATI STRUTTURALI				INDICATORI	
<b>Superficie</b> [km <sup>2</sup> ]	0,08	<b>Residenti</b> [n.]	185	<b>Abitanti equivalenti</b> [AE]	364
<b>Altitudine</b> [m s.l.m.]	129	<b>Famiglie</b> [n.]	74	<b>Abitanti equivalenti serviti</b> [AE]	358
<b>Edifici</b> [n.]	60	<b>Abitazioni</b> [n.]	93	<b>Indice di Servizio</b>	0,98
				<b>Efficienza km</b> [AE/km]	275

**Chiesa Rizzolo,**  
 3304020006

DATI STRUTTURALI				INDICATORI	
<b>Superficie</b> [km <sup>2</sup> ]	0,02	<b>Residenti</b> [n.]	32	<b>Abitanti equivalenti</b> [AE]	37
<b>Altitudine</b> [m s.l.m.]	186	<b>Famiglie</b> [n.]	11	<b>Abitanti equivalenti serviti</b> [AE]	22
<b>Edifici</b> [n.]	13	<b>Abitazioni</b> [n.]	15	<b>Indice di Servizio</b>	0,60
				<b>Efficienza km</b> [AE/km]	235

## SAN GIORGIO PIACENTINO

**Costa Godi,**  
 3304020007

DATI STRUTTURALI				INDICATORI	
<b>Superficie</b> [km <sup>2</sup> ]	0,02	<b>Residenti</b> [n.]	47	<b>Abitanti equivalenti</b> [AE]	57
<b>Altitudine</b> [m s.l.m.]	155	<b>Famiglie</b> [n.]	19	<b>Abitanti equivalenti serviti</b> [AE]	56
<b>Edifici</b> [n.]	29	<b>Abitazioni</b> [n.]	27	<b>Indice di Servizio</b>	0,99
				<b>Efficienza km</b> [AE/km]	217

**Godi,**  
 3304010002

DATI STRUTTURALI				INDICATORI	
<b>Superficie</b> [km <sup>2</sup> ]	0,06	<b>Residenti</b> [n.]	81	<b>Abitanti equivalenti</b> [AE]	284
<b>Altitudine</b> [m s.l.m.]	142	<b>Famiglie</b> [n.]	28	<b>Abitanti equivalenti serviti</b> [AE]	210
<b>Edifici</b> [n.]	46	<b>Abitazioni</b> [n.]	42	<b>Indice di Servizio</b>	0,74
				<b>Efficienza km</b> [AE/km]	539

**Quattro Cascine,**  
 3304020009

DATI STRUTTURALI				INDICATORI	
<b>Superficie</b> [km <sup>2</sup> ]	0,04	<b>Residenti</b> [n.]	13	<b>Abitanti equivalenti</b> [AE]	15
<b>Altitudine</b> [m s.l.m.]	126	<b>Famiglie</b> [n.]	5	<b>Abitanti equivalenti serviti</b> [AE]	7
<b>Edifici</b> [n.]	7	<b>Abitazioni</b> [n.]	7	<b>Indice di Servizio</b>	0,49
				<b>Efficienza km</b> [AE/km]	35

**Rizzolo,**  
 3304010003

DATI STRUTTURALI				INDICATORI	
<b>Superficie</b> [km <sup>2</sup> ]	0,16	<b>Residenti</b> [n.]	39	<b>Abitanti equivalenti</b> [AE]	123
<b>Altitudine</b> [m s.l.m.]	150	<b>Famiglie</b> [n.]	17	<b>Abitanti equivalenti serviti</b> [AE]	84
<b>Edifici</b> [n.]	27	<b>Abitazioni</b> [n.]	30	<b>Indice di Servizio</b>	0,68
				<b>Efficienza km</b> [AE/km]	98

**Ronco,**  
 3304010004

DATI STRUTTURALI				INDICATORI	
<b>Superficie</b> [km <sup>2</sup> ]	0,09	<b>Residenti</b> [n.]	70	<b>Abitanti equivalenti</b> [AE]	107
<b>Altitudine</b> [m s.l.m.]	216	<b>Famiglie</b> [n.]	23	<b>Abitanti equivalenti serviti</b> [AE]	82
<b>Edifici</b> [n.]	35	<b>Abitazioni</b> [n.]	35	<b>Indice di Servizio</b>	0,76
				<b>Efficienza km</b> [AE/km]	81

## SAN GIORGIO PIACENTINO

### San Damiano,

3304010005

DATI STRUTTURALI				INDICATORI	
<b>Superficie</b> [km <sup>2</sup> ]	0,17	<b>Residenti</b> [n.]	60	<b>Abitanti equivalenti</b> [AE]	452
<b>Altitudine</b> [m s.l.m.]	144	<b>Famiglie</b> [n.]	28	<b>Abitanti equivalenti serviti</b> [AE]	431
<b>Edifici</b> [n.]	61	<b>Abitazioni</b> [n.]	61	<b>Indice di Servizio</b>	0,95
				<b>Efficienza km</b> [AE/km]	297

### San Giorgio Piacentino,

3304010006

DATI STRUTTURALI				INDICATORI	
<b>Superficie</b> [km <sup>2</sup> ]	1,72	<b>Residenti</b> [n.]	4.130	<b>Abitanti equivalenti</b> [AE]	5.199
<b>Altitudine</b> [m s.l.m.]	103	<b>Famiglie</b> [n.]	1.547	<b>Abitanti equivalenti serviti</b> [AE]	4.867
<b>Edifici</b> [n.]	864	<b>Abitazioni</b> [n.]	1.916	<b>Indice di Servizio</b>	0,94
				<b>Efficienza km</b> [AE/km]	213

### Sant'Agata,

3304020011

DATI STRUTTURALI				INDICATORI	
<b>Superficie</b> [km <sup>2</sup> ]	0,02	<b>Residenti</b> [n.]	22	<b>Abitanti equivalenti</b> [AE]	26
<b>Altitudine</b> [m s.l.m.]	84	<b>Famiglie</b> [n.]	11	<b>Abitanti equivalenti serviti</b> [AE]	23
<b>Edifici</b> [n.]	9	<b>Abitazioni</b> [n.]	12	<b>Indice di Servizio</b>	0,87
				<b>Efficienza km</b> [AE/km]	223

### Tollara,

3304010007

DATI STRUTTURALI				INDICATORI	
<b>Superficie</b> [km <sup>2</sup> ]	0,10	<b>Residenti</b> [n.]	52	<b>Abitanti equivalenti</b> [AE]	111
<b>Altitudine</b> [m s.l.m.]	186	<b>Famiglie</b> [n.]	26	<b>Abitanti equivalenti serviti</b> [AE]	65
<b>Edifici</b> [n.]	35	<b>Abitazioni</b> [n.]	36	<b>Indice di Servizio</b>	0,59
				<b>Efficienza km</b> [AE/km]	110

### Tre Santi di Centovera,

3304020012

DATI STRUTTURALI				INDICATORI	
<b>Superficie</b> [km <sup>2</sup> ]	0,01	<b>Residenti</b> [n.]	30	<b>Abitanti equivalenti</b> [AE]	35
<b>Altitudine</b> [m s.l.m.]	126	<b>Famiglie</b> [n.]	12	<b>Abitanti equivalenti serviti</b> [AE]	35
<b>Edifici</b> [n.]	9	<b>Abitazioni</b> [n.]	15	<b>Indice di Servizio</b>	1,00
				<b>Efficienza km</b> [AE/km]	177

## SAN GIORGIO PIACENTINO

Viustino,  
 3304010008

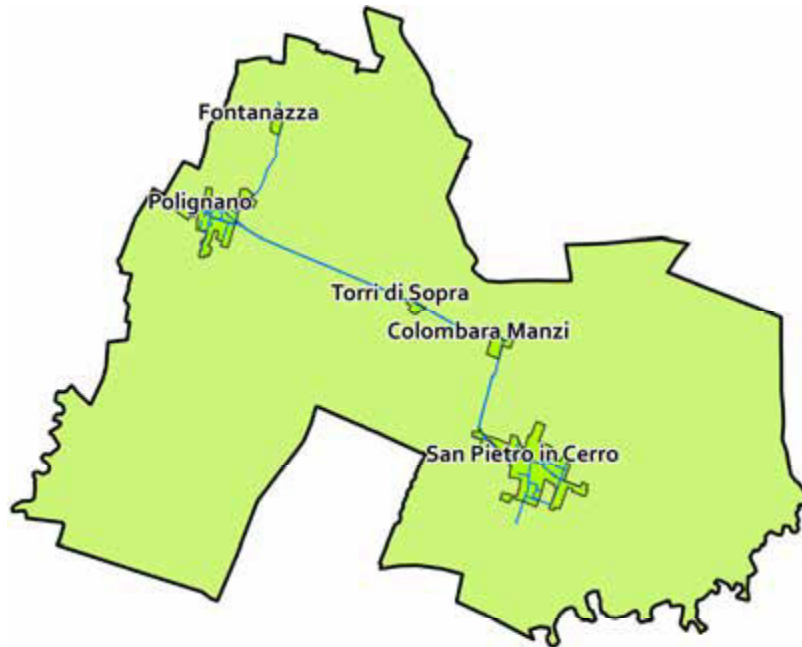
DATI STRUTTURALI				INDICATORI	
<b>Superficie</b> [km <sup>2</sup> ]	0,19	<b>Residenti</b> [n.]	165	<b>Abitanti equivalenti</b> [AE]	281
<b>Altitudine</b> [m s.l.m.]	-	<b>Famiglie</b> [n.]	65	<b>Abitanti equivalenti serviti</b> [AE]	236
<b>Edifici</b> [n.]	63	<b>Abitazioni</b> [n.]	96	<b>Indice di Servizio</b>	0,84
				<b>Efficienza km</b> [AE/km]	123

Case sparse,  
 3304040001

DATI STRUTTURALI				INDICATORI	
<b>Superficie</b> [km <sup>2</sup> ]	-	<b>Residenti</b> [n.]	703	<b>Abitanti equivalenti</b> [AE]	1.052
<b>Altitudine</b> [m s.l.m.]	-	<b>Famiglie</b> [n.]	261	<b>Abitanti equivalenti serviti</b> [AE]	297
<b>Edifici</b> [n.]	323	<b>Abitazioni</b> [n.]	415	<b>Indice di Servizio</b>	0,28
				<b>Efficienza km</b> [AE/km]	7

## S.PIETRO IN CERRO

Codice ISTAT 033041



### DATI STRUTTURALI

### INDICATORI

<b>Superficie comunale</b> [km <sup>2</sup> ]	27	<b>Lunghezza rete</b> [km]	18
<b>Altitudine capoluogo</b> [m s.l.m.]	44	<b>Punti di approvvigionamento</b> [n.]	2
<b>Densità demografica</b> [Ab/km <sup>2</sup> ]	34	<b>Località servite</b> [n.]	5
<b>Residenti al 2001</b> [n.]	957	<b>Località non servite</b> [n.]	0
<b>Residenti al 2011</b> [n.]	926	<b>Abitanti equivalenti totali</b> [n.]	1.348
<b>Famiglie</b> [n.]	285	<b>Abitanti equivalenti serviti</b> [n.]	810
<b>Abitazioni</b> [n.]	261	<b>Indice di servizio</b>	0,60
<b>Edifici</b> [n.]	265	<b>Efficienza chilometrica</b> [AE ser/km]	45,48
		<b>Compattezza rete</b>	9



## SAN PIETRO IN CERRO

### Colombara Manzi,

3304120001

DATI STRUTTURALI				INDICATORI	
<i>Superficie</i> [km <sup>2</sup> ]	0,03	<i>Residenti</i> [n.]	24	<i>Abitanti equivalenti</i> [AE]	27
<i>Altitudine</i> [m s.l.m.]	42	<i>Famiglie</i> [n.]	9	<i>Abitanti equivalenti serviti</i> [AE]	26
<i>Edifici</i> [n.]	6	<i>Abitazioni</i> [n.]	7	<i>Indice di Servizio</i>	0,97
				<i>Efficienza km</i> [AE/km]	144

### Fontanazza,

3304120002

DATI STRUTTURALI				INDICATORI	
<i>Superficie</i> [km <sup>2</sup> ]	0,01	<i>Residenti</i> [n.]	15	<i>Abitanti equivalenti</i> [AE]	17
<i>Altitudine</i> [m s.l.m.]	41	<i>Famiglie</i> [n.]	8	<i>Abitanti equivalenti serviti</i> [AE]	12
<i>Edifici</i> [n.]	6	<i>Abitazioni</i> [n.]	6	<i>Indice di Servizio</i>	0,71
				<i>Efficienza km</i> [AE/km]	266

### Polignano,

3304110001

DATI STRUTTURALI				INDICATORI	
<i>Superficie</i> [km <sup>2</sup> ]	0,23	<i>Residenti</i> [n.]	256	<i>Abitanti equivalenti</i> [AE]	360
<i>Altitudine</i> [m s.l.m.]	43	<i>Famiglie</i> [n.]	123	<i>Abitanti equivalenti serviti</i> [AE]	330
<i>Edifici</i> [n.]	110	<i>Abitazioni</i> [n.]	112	<i>Indice di Servizio</i>	0,92
				<i>Efficienza km</i> [AE/km]	92

### San Pietro in Cerro,

3304110002

DATI STRUTTURALI				INDICATORI	
<i>Superficie</i> [km <sup>2</sup> ]	0,37	<i>Residenti</i> [n.]	274	<i>Abitanti equivalenti</i> [AE]	512
<i>Altitudine</i> [m s.l.m.]	44	<i>Famiglie</i> [n.]	137	<i>Abitanti equivalenti serviti</i> [AE]	400
<i>Edifici</i> [n.]	135	<i>Abitazioni</i> [n.]	124	<i>Indice di Servizio</i>	0,78
				<i>Efficienza km</i> [AE/km]	105

### Torri di Sopra,

3304120003

DATI STRUTTURALI				INDICATORI	
<i>Superficie</i> [km <sup>2</sup> ]	0,02	<i>Residenti</i> [n.]	15	<i>Abitanti equivalenti</i> [AE]	19
<i>Altitudine</i> [m s.l.m.]	42	<i>Famiglie</i> [n.]	8	<i>Abitanti equivalenti serviti</i> [AE]	17
<i>Edifici</i> [n.]	8	<i>Abitazioni</i> [n.]	12	<i>Indice di Servizio</i>	0,92
				<i>Efficienza km</i> [AE/km]	47

## SAN PIETRO IN CERRO

Case sparse,

3304140001

DATI STRUTTURALI

INDICATORI

<b>Superficie</b> [km <sup>2</sup> ]	-	<b>Residenti</b> [n.]	342	<b>Abitanti equivalenti</b> [AE]	413
<b>Altitudine</b> [m s.l.m.]	-	<b>Famiglie</b> [n.]	149	<b>Abitanti equivalenti serviti</b> [AE]	24
<b>Edifici</b> [n.]	199	<b>Abitazioni</b> [n.]	186	<b>Indice di Servizio</b>	0,06
				<b>Efficienza km</b> [AE/km]	2

## SARMATO

Codice ISTAT 033042



DATI STRUTTURALI

INDICATORI

<i>Superficie comunale [km<sup>2</sup>]</i>	27	<i>Lunghezza rete [km]</i>	40
<i>Altitudine capoluogo [m s.l.m.]</i>	74	<i>Punti di approvvigionamento [n.]</i>	3
<i>Densità demografica [Ab/km<sup>2</sup>]</i>	109	<i>Località servite [n.]</i>	6
<i>Residenti al 2001 [n.]</i>	2.589	<i>Località non servite [n.]</i>	5
<i>Residenti al 2011 [n.]</i>	2.919	<i>Abitanti equivalenti totali [n.]</i>	3.906
<i>Famiglie [n.]</i>	1.114	<i>Abitanti equivalenti serviti [n.]</i>	<b>3.709</b>
<i>Abitazioni [n.]</i>	1.274	<i>Indice di servizio</i>	0,95
<i>Edifici [n.]</i>	886	<i>Efficienza chilometrica [AE ser/km]</i>	75,96
		<i>Compattezza rete</i>	13

## SARMATO

**Casoni,**  
 3304220003

DATI STRUTTURALI				INDICATORI	
<b>Superficie</b> [km <sup>2</sup> ]	0,01	<b>Residenti</b> [n.]	17	<b>Abitanti equivalenti</b> [AE]	21
<b>Altitudine</b> [m s.l.m.]	57	<b>Famiglie</b> [n.]	8	<b>Abitanti equivalenti serviti</b> [AE]	21
<b>Edifici</b> [n.]	12	<b>Abitazioni</b> [n.]	11	<b>Indice di Servizio</b>	1,00
				<b>Efficienza km</b> [AE/km]	383

## Madonna del Rosario,

3304230002

DATI STRUTTURALI				INDICATORI	
<b>Superficie</b> [km <sup>2</sup> ]	0,33	<b>Residenti</b> [n.]	74	<b>Abitanti equivalenti</b> [AE]	148
<b>Altitudine</b> [m s.l.m.]	-	<b>Famiglie</b> [n.]	0	<b>Abitanti equivalenti serviti</b> [AE]	128
<b>Edifici</b> [n.]	0	<b>Abitazioni</b> [n.]	0	<b>Indice di Servizio</b>	0,86
				<b>Efficienza km</b> [AE/km]	36

## Nusone,

3304220007

DATI STRUTTURALI				INDICATORI	
<b>Superficie</b> [km <sup>2</sup> ]	0,03	<b>Residenti</b> [n.]	39	<b>Abitanti equivalenti</b> [AE]	43
<b>Altitudine</b> [m s.l.m.]	77	<b>Famiglie</b> [n.]	13	<b>Abitanti equivalenti serviti</b> [AE]	32
<b>Edifici</b> [n.]	14	<b>Abitazioni</b> [n.]	14	<b>Indice di Servizio</b>	0,74
				<b>Efficienza km</b> [AE/km]	72

## Salumificio,

3304220009

DATI STRUTTURALI				INDICATORI	
<b>Superficie</b> [km <sup>2</sup> ]	0,02	<b>Residenti</b> [n.]	29	<b>Abitanti equivalenti</b> [AE]	36
<b>Altitudine</b> [m s.l.m.]	65	<b>Famiglie</b> [n.]	12	<b>Abitanti equivalenti serviti</b> [AE]	1
<b>Edifici</b> [n.]	3	<b>Abitazioni</b> [n.]	11	<b>Indice di Servizio</b>	0,04
				<b>Efficienza km</b> [AE/km]	17

## Sarmato,

3304210001

DATI STRUTTURALI				INDICATORI	
<b>Superficie</b> [km <sup>2</sup> ]	1,44	<b>Residenti</b> [n.]	2.554	<b>Abitanti equivalenti</b> [AE]	3.412
<b>Altitudine</b> [m s.l.m.]	74	<b>Famiglie</b> [n.]	1.023	<b>Abitanti equivalenti serviti</b> [AE]	2.821
<b>Edifici</b> [n.]	800	<b>Abitazioni</b> [n.]	1.164	<b>Indice di Servizio</b>	0,83
				<b>Efficienza km</b> [AE/km]	120

## SARMATO

Case sparse,  
 3304240001

DATI STRUTTURALI				INDICATORI	
<b>Superficie</b> [km <sup>2</sup> ]	-	<b>Residenti</b> [n.]	29	<b>Abitanti equivalenti</b> [AE]	45
<b>Altitudine</b> [m s.l.m.]	-	<b>Famiglie</b> [n.]	40	<b>Abitanti equivalenti serviti</b> [AE]	9
<b>Edifici</b> [n.]	39	<b>Abitazioni</b> [n.]	47	<b>Indice di Servizio</b>	0,19
				<b>Efficienza km</b> [AE/km]	1

## TRAVO

Codice ISTAT 033043



### DATI STRUTTURALI

### INDICATORI

<b>Superficie comunale</b> [km <sup>2</sup> ]	80	<b>Lunghezza rete</b> [km]	162
<b>Altitudine capoluogo</b> [m s.l.m.]	176	<b>Punti di approvvigionamento</b> [n.]	14
<b>Densità demografica</b> [Ab/km <sup>2</sup> ]	25	<b>Località servite</b> [n.]	15
<b>Residenti al 2001</b> [n.]	2.002	<b>Località non servite</b> [n.]	4
<b>Residenti al 2011</b> [n.]	1.993	<b>Abitanti equivalenti totali</b> [n.]	3.599
<b>Famiglie</b> [n.]	737	<b>Abitanti equivalenti serviti</b> [n.]	2.900
<b>Abitazioni</b> [n.]	1.348	<b>Indice di servizio</b>	0,81
<b>Edifici</b> [n.]	894	<b>Efficienza chilometrica</b> [AE ser/km]	17,01
		<b>Compattezza rete</b>	12

## TRAVO

### Belvedere di Statto,

3304310001

DATI STRUTTURALI				INDICATORI	
<b>Superficie</b> [km <sup>2</sup> ]	0,03	<b>Residenti</b> [n.]	13	<b>Abitanti equivalenti</b> [AE]	77
<b>Altitudine</b> [m s.l.m.]	185	<b>Famiglie</b> [n.]	4	<b>Abitanti equivalenti serviti</b> [AE]	77
<b>Edifici</b> [n.]	9	<b>Abitazioni</b> [n.]	13	<b>Indice di Servizio</b>	1,00
				<b>Efficienza km</b> [AE/km]	130

### Buelli,

3304320016

DATI STRUTTURALI				INDICATORI	
<b>Superficie</b> [km <sup>2</sup> ]	0,15	<b>Residenti</b> [n.]	23	<b>Abitanti equivalenti</b> [AE]	40
<b>Altitudine</b> [m s.l.m.]	200	<b>Famiglie</b> [n.]	13	<b>Abitanti equivalenti serviti</b> [AE]	31
<b>Edifici</b> [n.]	32	<b>Abitazioni</b> [n.]	50	<b>Indice di Servizio</b>	0,77
				<b>Efficienza km</b> [AE/km]	26

### Camporotondo,

3304320017

DATI STRUTTURALI				INDICATORI	
<b>Superficie</b> [km <sup>2</sup> ]	0,02	<b>Residenti</b> [n.]	29	<b>Abitanti equivalenti</b> [AE]	37
<b>Altitudine</b> [m s.l.m.]	195	<b>Famiglie</b> [n.]	16	<b>Abitanti equivalenti serviti</b> [AE]	34
<b>Edifici</b> [n.]	22	<b>Abitazioni</b> [n.]	23	<b>Indice di Servizio</b>	0,93
				<b>Efficienza km</b> [AE/km]	112

### Canova Ponte,

3304320001

DATI STRUTTURALI				INDICATORI	
<b>Superficie</b> [km <sup>2</sup> ]	0,05	<b>Residenti</b> [n.]	46	<b>Abitanti equivalenti</b> [AE]	182
<b>Altitudine</b> [m s.l.m.]	176	<b>Famiglie</b> [n.]	30	<b>Abitanti equivalenti serviti</b> [AE]	182
<b>Edifici</b> [n.]	42	<b>Abitazioni</b> [n.]	54	<b>Indice di Servizio</b>	1,00
				<b>Efficienza km</b> [AE/km]	136

### Cernusca,

3304320020

DATI STRUTTURALI				INDICATORI	
<b>Superficie</b> [km <sup>2</sup> ]	0,13	<b>Residenti</b> [n.]	75	<b>Abitanti equivalenti</b> [AE]	100
<b>Altitudine</b> [m s.l.m.]	230	<b>Famiglie</b> [n.]	44	<b>Abitanti equivalenti serviti</b> [AE]	92
<b>Edifici</b> [n.]	50	<b>Abitazioni</b> [n.]	70	<b>Indice di Servizio</b>	0,92
				<b>Efficienza km</b> [AE/km]	35

## TRAVO

**Chiosi,**  
 3304320021

DATI STRUTTURALI				INDICATORI	
<i>Superficie</i> [km <sup>2</sup> ]	0,02	<i>Residenti</i> [n.]	8	<i>Abitanti equivalenti</i> [AE]	14
<i>Altitudine</i> [m s.l.m.]	420	<i>Famiglie</i> [n.]	8	<i>Abitanti equivalenti serviti</i> [AE]	14
<i>Edifici</i> [n.]	16	<i>Abitazioni</i> [n.]	16	<i>Indice di Servizio</i>	1,00
				<i>Efficienza km</i> [AE/km]	41

**Colombarola,**  
 3304320022

DATI STRUTTURALI				INDICATORI	
<i>Superficie</i> [km <sup>2</sup> ]	0,02	<i>Residenti</i> [n.]	15	<i>Abitanti equivalenti</i> [AE]	20
<i>Altitudine</i> [m s.l.m.]	210	<i>Famiglie</i> [n.]	10	<i>Abitanti equivalenti serviti</i> [AE]	20
<i>Edifici</i> [n.]	17	<i>Abitazioni</i> [n.]	15	<i>Indice di Servizio</i>	0,99
				<i>Efficienza km</i> [AE/km]	50

**Coni,**  
 3304320003

DATI STRUTTURALI				INDICATORI	
<i>Superficie</i> [km <sup>2</sup> ]	0,03	<i>Residenti</i> [n.]	12	<i>Abitanti equivalenti</i> [AE]	23
<i>Altitudine</i> [m s.l.m.]	270	<i>Famiglie</i> [n.]	10	<i>Abitanti equivalenti serviti</i> [AE]	18
<i>Edifici</i> [n.]	35	<i>Abitazioni</i> [n.]	33	<i>Indice di Servizio</i>	0,80
				<i>Efficienza km</i> [AE/km]	41

**Due Bandiere,**  
 3304310005

DATI STRUTTURALI				INDICATORI	
<i>Superficie</i> [km <sup>2</sup> ]	0,09	<i>Residenti</i> [n.]	121	<i>Abitanti equivalenti</i> [AE]	225
<i>Altitudine</i> [m s.l.m.]	200	<i>Famiglie</i> [n.]	64	<i>Abitanti equivalenti serviti</i> [AE]	217
<i>Edifici</i> [n.]	54	<i>Abitazioni</i> [n.]	121	<i>Indice di Servizio</i>	0,97
				<i>Efficienza km</i> [AE/km]	133

**Marchesi di Scrivellano,**  
 3304310009

DATI STRUTTURALI				INDICATORI	
<i>Superficie</i> [km <sup>2</sup> ]	0,15	<i>Residenti</i> [n.]	32	<i>Abitanti equivalenti</i> [AE]	200
<i>Altitudine</i> [m s.l.m.]	163	<i>Famiglie</i> [n.]	20	<i>Abitanti equivalenti serviti</i> [AE]	8
<i>Edifici</i> [n.]	44	<i>Abitazioni</i> [n.]	58	<i>Indice di Servizio</i>	0,04
				<i>Efficienza km</i> [AE/km]	303



## TRAVO

**Pigazzano,**  
 3304310006

DATI STRUTTURALI				INDICATORI	
<b>Superficie</b> [km <sup>2</sup> ]	0,09	<b>Residenti</b> [n.]	20	<b>Abitanti equivalenti</b> [AE]	90
<b>Altitudine</b> [m s.l.m.]	464	<b>Famiglie</b> [n.]	11	<b>Abitanti equivalenti serviti</b> [AE]	78
<b>Edifici</b> [n.]	33	<b>Abitazioni</b> [n.]	34	<b>Indice di Servizio</b>	0,86
				<b>Efficienza km</b> [AE/km]	45

**Quadrelli,**  
 3304310007

DATI STRUTTURALI				INDICATORI	
<b>Superficie</b> [km <sup>2</sup> ]	0,21	<b>Residenti</b> [n.]	134	<b>Abitanti equivalenti</b> [AE]	197
<b>Altitudine</b> [m s.l.m.]	197	<b>Famiglie</b> [n.]	83	<b>Abitanti equivalenti serviti</b> [AE]	179
<b>Edifici</b> [n.]	114	<b>Abitazioni</b> [n.]	176	<b>Indice di Servizio</b>	0,91
				<b>Efficienza km</b> [AE/km]	65

**Quaraglio Inferiore,**  
 3304320008

DATI STRUTTURALI				INDICATORI	
<b>Superficie</b> [km <sup>2</sup> ]	0,01	<b>Residenti</b> [n.]	11	<b>Abitanti equivalenti</b> [AE]	16
<b>Altitudine</b> [m s.l.m.]	284	<b>Famiglie</b> [n.]	9	<b>Abitanti equivalenti serviti</b> [AE]	16
<b>Edifici</b> [n.]	15	<b>Abitazioni</b> [n.]	14	<b>Indice di Servizio</b>	1,00
				<b>Efficienza km</b> [AE/km]	87

**Spinello,**  
 3304320013

DATI STRUTTURALI				INDICATORI	
<b>Superficie</b> [km <sup>2</sup> ]	0,02	<b>Residenti</b> [n.]	14	<b>Abitanti equivalenti</b> [AE]	19
<b>Altitudine</b> [m s.l.m.]	436	<b>Famiglie</b> [n.]	9	<b>Abitanti equivalenti serviti</b> [AE]	19
<b>Edifici</b> [n.]	17	<b>Abitazioni</b> [n.]	16	<b>Indice di Servizio</b>	0,99
				<b>Efficienza km</b> [AE/km]	42

**Travo,**  
 3304310008

DATI STRUTTURALI				INDICATORI	
<b>Superficie</b> [km <sup>2</sup> ]	0,48	<b>Residenti</b> [n.]	638	<b>Abitanti equivalenti</b> [AE]	1.045
<b>Altitudine</b> [m s.l.m.]	176	<b>Famiglie</b> [n.]	350	<b>Abitanti equivalenti serviti</b> [AE]	1.030
<b>Edifici</b> [n.]	282	<b>Abitazioni</b> [n.]	555	<b>Indice di Servizio</b>	0,99
				<b>Efficienza km</b> [AE/km]	122

## TRAVO

Case sparse,

3304340001

DATI STRUTTURALI

INDICATORI

<b>Superficie</b> [km <sup>2</sup> ]	-	<b>Residenti</b> [n.]	718	<b>Abitanti equivalenti</b> [AE]	1.193
<b>Altitudine</b> [m s.l.m.]	-	<b>Famiglie</b> [n.]	423	<b>Abitanti equivalenti serviti</b> [AE]	786
<b>Edifici</b> [n.]	904	<b>Abitazioni</b> [n.]	960	<b>Indice di Servizio</b>	0,66
				<b>Efficienza km</b> [AE/km]	6

## VERNASCA

Codice ISTAT 033044



### DATI STRUTTURALI

### INDICATORI

<b>Superficie comunale [km<sup>2</sup>]</b>	73	<b>Lunghezza rete [km]</b>	170
<b>Altitudine capoluogo [m s.l.m.]</b>	420	<b>Punti di approvvigionamento [n.]</b>	26
<b>Densità demografica [Ab/km<sup>2</sup>]</b>	31	<b>Località servite [n.]</b>	34
<b>Residenti al 2001 [n.]</b>	2.458	<b>Località non servite [n.]</b>	2
<b>Residenti al 2011 [n.]</b>	2.241	<b>Abitanti equivalenti totali [n.]</b>	3.828
<b>Famiglie [n.]</b>	849	<b>Abitanti equivalenti serviti [n.]</b>	<b>3.382</b>
<b>Abitazioni [n.]</b>	991	<b>Indice di servizio</b>	0,88
<b>Edifici [n.]</b>	1.616	<b>Efficienza chilometrica [AE ser/km]</b>	19,91
		<b>Compattezza rete</b>	7

## VERNASCA

### Baroni-Mazzaschi,

3304420001

DATI STRUTTURALI				INDICATORI	
<b>Superficie</b> [km <sup>2</sup> ]	0,05	<b>Residenti</b> [n.]	53	<b>Abitanti equivalenti</b> [AE]	108
<b>Altitudine</b> [m s.l.m.]	365	<b>Famiglie</b> [n.]	34	<b>Abitanti equivalenti serviti</b> [AE]	102
<b>Edifici</b> [n.]	83	<b>Abitazioni</b> [n.]	50	<b>Indice di Servizio</b>	0,94
				<b>Efficienza km</b> [AE/km]	71

### Bertoni,

3304420002

DATI STRUTTURALI				INDICATORI	
<b>Superficie</b> [km <sup>2</sup> ]	0,02	<b>Residenti</b> [n.]	12	<b>Abitanti equivalenti</b> [AE]	16
<b>Altitudine</b> [m s.l.m.]	-	<b>Famiglie</b> [n.]	6	<b>Abitanti equivalenti serviti</b> [AE]	16
<b>Edifici</b> [n.]	14	<b>Abitazioni</b> [n.]	8	<b>Indice di Servizio</b>	1,00
				<b>Efficienza km</b> [AE/km]	66

### Bignoni,

3304420003

DATI STRUTTURALI				INDICATORI	
<b>Superficie</b> [km <sup>2</sup> ]	0,02	<b>Residenti</b> [n.]	7	<b>Abitanti equivalenti</b> [AE]	10
<b>Altitudine</b> [m s.l.m.]	461	<b>Famiglie</b> [n.]	5	<b>Abitanti equivalenti serviti</b> [AE]	9
<b>Edifici</b> [n.]	16	<b>Abitazioni</b> [n.]	10	<b>Indice di Servizio</b>	0,95
				<b>Efficienza km</b> [AE/km]	71

### Bravi,

3304420004

DATI STRUTTURALI				INDICATORI	
<b>Superficie</b> [km <sup>2</sup> ]	0,04	<b>Residenti</b> [n.]	32	<b>Abitanti equivalenti</b> [AE]	38
<b>Altitudine</b> [m s.l.m.]	613	<b>Famiglie</b> [n.]	14	<b>Abitanti equivalenti serviti</b> [AE]	11
<b>Edifici</b> [n.]	30	<b>Abitazioni</b> [n.]	19	<b>Indice di Servizio</b>	0,28
				<b>Efficienza km</b> [AE/km]	65

### Case Barani,

3304420005

DATI STRUTTURALI				INDICATORI	
<b>Superficie</b> [km <sup>2</sup> ]	0,02	<b>Residenti</b> [n.]	23	<b>Abitanti equivalenti</b> [AE]	26
<b>Altitudine</b> [m s.l.m.]	209	<b>Famiglie</b> [n.]	12	<b>Abitanti equivalenti serviti</b> [AE]	25
<b>Edifici</b> [n.]	17	<b>Abitazioni</b> [n.]	9	<b>Indice di Servizio</b>	0,98
				<b>Efficienza km</b> [AE/km]	55

## VERNASCA

### Case Marchesi,

3304420031

DATI STRUTTURALI				INDICATORI	
<b>Superficie</b> [km <sup>2</sup> ]	0,02	<b>Residenti</b> [n.]	16	<b>Abitanti equivalenti</b> [AE]	19
<b>Altitudine</b> [m s.l.m.]	166	<b>Famiglie</b> [n.]	5	<b>Abitanti equivalenti serviti</b> [AE]	18
<b>Edifici</b> [n.]	18	<b>Abitazioni</b> [n.]	10	<b>Indice di Servizio</b>	0,96
				<b>Efficienza km</b> [AE/km]	50

### Case Orsi,

3304420006

DATI STRUTTURALI				INDICATORI	
<b>Superficie</b> [km <sup>2</sup> ]	0,03	<b>Residenti</b> [n.]	21	<b>Abitanti equivalenti</b> [AE]	26
<b>Altitudine</b> [m s.l.m.]	266	<b>Famiglie</b> [n.]	12	<b>Abitanti equivalenti serviti</b> [AE]	25
<b>Edifici</b> [n.]	33	<b>Abitazioni</b> [n.]	15	<b>Indice di Servizio</b>	0,96
				<b>Efficienza km</b> [AE/km]	99

### Colombara,

3304420007

DATI STRUTTURALI				INDICATORI	
<b>Superficie</b> [km <sup>2</sup> ]	0,01	<b>Residenti</b> [n.]	16	<b>Abitanti equivalenti</b> [AE]	19
<b>Altitudine</b> [m s.l.m.]	227	<b>Famiglie</b> [n.]	9	<b>Abitanti equivalenti serviti</b> [AE]	19
<b>Edifici</b> [n.]	17	<b>Abitazioni</b> [n.]	8	<b>Indice di Servizio</b>	1,00
				<b>Efficienza km</b> [AE/km]	59

### Corti,

3304410001

DATI STRUTTURALI				INDICATORI	
<b>Superficie</b> [km <sup>2</sup> ]	0,10	<b>Residenti</b> [n.]	38	<b>Abitanti equivalenti</b> [AE]	50
<b>Altitudine</b> [m s.l.m.]	463	<b>Famiglie</b> [n.]	21	<b>Abitanti equivalenti serviti</b> [AE]	50
<b>Edifici</b> [n.]	68	<b>Abitazioni</b> [n.]	36	<b>Indice di Servizio</b>	0,99
				<b>Efficienza km</b> [AE/km]	37

### Dadomo,

3304410002

DATI STRUTTURALI				INDICATORI	
<b>Superficie</b> [km <sup>2</sup> ]	0,08	<b>Residenti</b> [n.]	20	<b>Abitanti equivalenti</b> [AE]	32
<b>Altitudine</b> [m s.l.m.]	625	<b>Famiglie</b> [n.]	15	<b>Abitanti equivalenti serviti</b> [AE]	31
<b>Edifici</b> [n.]	78	<b>Abitazioni</b> [n.]	38	<b>Indice di Servizio</b>	0,96
				<b>Efficienza km</b> [AE/km]	23

## VERNASCA

**Diga,**  
 3304423909

DATI STRUTTURALI				INDICATORI	
<b>Superficie</b> [km <sup>2</sup> ]	0,02	<b>Residenti</b> [n.]	6	<b>Abitanti equivalenti</b> [AE]	8
<b>Altitudine</b> [m s.l.m.]	333	<b>Famiglie</b> [n.]	2	<b>Abitanti equivalenti serviti</b> [AE]	8
<b>Edifici</b> [n.]	7	<b>Abitazioni</b> [n.]	4	<b>Indice di Servizio</b>	1,00
				<b>Efficienza km</b> [AE/km]	28

**Dignini,**  
 3304420010

DATI STRUTTURALI				INDICATORI	
<b>Superficie</b> [km <sup>2</sup> ]	0,06	<b>Residenti</b> [n.]	36	<b>Abitanti equivalenti</b> [AE]	45
<b>Altitudine</b> [m s.l.m.]	-	<b>Famiglie</b> [n.]	20	<b>Abitanti equivalenti serviti</b> [AE]	45
<b>Edifici</b> [n.]	39	<b>Abitazioni</b> [n.]	27	<b>Indice di Servizio</b>	1,00
				<b>Efficienza km</b> [AE/km]	28

**Ferrai-Legatti,**  
 3304420011

DATI STRUTTURALI				INDICATORI	
<b>Superficie</b> [km <sup>2</sup> ]	0,05	<b>Residenti</b> [n.]	64	<b>Abitanti equivalenti</b> [AE]	78
<b>Altitudine</b> [m s.l.m.]	-	<b>Famiglie</b> [n.]	41	<b>Abitanti equivalenti serviti</b> [AE]	78
<b>Edifici</b> [n.]	108	<b>Abitazioni</b> [n.]	43	<b>Indice di Servizio</b>	1,00
				<b>Efficienza km</b> [AE/km]	57

**Franchini,**  
 3304410003

DATI STRUTTURALI				INDICATORI	
<b>Superficie</b> [km <sup>2</sup> ]	0,03	<b>Residenti</b> [n.]	19	<b>Abitanti equivalenti</b> [AE]	101
<b>Altitudine</b> [m s.l.m.]	200	<b>Famiglie</b> [n.]	8	<b>Abitanti equivalenti serviti</b> [AE]	98
<b>Edifici</b> [n.]	20	<b>Abitazioni</b> [n.]	10	<b>Indice di Servizio</b>	0,97
				<b>Efficienza km</b> [AE/km]	219

**Gallosi,**  
 3304420012

DATI STRUTTURALI				INDICATORI	
<b>Superficie</b> [km <sup>2</sup> ]	0,05	<b>Residenti</b> [n.]	13	<b>Abitanti equivalenti</b> [AE]	18
<b>Altitudine</b> [m s.l.m.]	471	<b>Famiglie</b> [n.]	8	<b>Abitanti equivalenti serviti</b> [AE]	18
<b>Edifici</b> [n.]	36	<b>Abitazioni</b> [n.]	15	<b>Indice di Servizio</b>	1,00
				<b>Efficienza km</b> [AE/km]	15

## VERNASCA

**Granelli,**  
 3304420013

DATI STRUTTURALI				INDICATORI	
<b>Superficie</b> [km <sup>2</sup> ]	0,02	<b>Residenti</b> [n.]	17	<b>Abitanti equivalenti</b> [AE]	21
<b>Altitudine</b> [m s.l.m.]	242	<b>Famiglie</b> [n.]	11	<b>Abitanti equivalenti serviti</b> [AE]	21
<b>Edifici</b> [n.]	18	<b>Abitazioni</b> [n.]	11	<b>Indice di Servizio</b>	1,00
				<b>Efficienza km</b> [AE/km]	176

**Groppo,**  
 3304420014

DATI STRUTTURALI				INDICATORI	
<b>Superficie</b> [km <sup>2</sup> ]	0,03	<b>Residenti</b> [n.]	18	<b>Abitanti equivalenti</b> [AE]	22
<b>Altitudine</b> [m s.l.m.]	354	<b>Famiglie</b> [n.]	12	<b>Abitanti equivalenti serviti</b> [AE]	22
<b>Edifici</b> [n.]	30	<b>Abitazioni</b> [n.]	13	<b>Indice di Servizio</b>	0,99
				<b>Efficienza km</b> [AE/km]	20

**Lame,**  
 3304420015

DATI STRUTTURALI				INDICATORI	
<b>Superficie</b> [km <sup>2</sup> ]	0,01	<b>Residenti</b> [n.]	33	<b>Abitanti equivalenti</b> [AE]	38
<b>Altitudine</b> [m s.l.m.]	224	<b>Famiglie</b> [n.]	16	<b>Abitanti equivalenti serviti</b> [AE]	38
<b>Edifici</b> [n.]	21	<b>Abitazioni</b> [n.]	13	<b>Indice di Servizio</b>	1,00
				<b>Efficienza km</b> [AE/km]	114

**Mocomero,**  
 3304420016

DATI STRUTTURALI				INDICATORI	
<b>Superficie</b> [km <sup>2</sup> ]	0,02	<b>Residenti</b> [n.]	19	<b>Abitanti equivalenti</b> [AE]	25
<b>Altitudine</b> [m s.l.m.]	320	<b>Famiglie</b> [n.]	12	<b>Abitanti equivalenti serviti</b> [AE]	15
<b>Edifici</b> [n.]	24	<b>Abitazioni</b> [n.]	16	<b>Indice di Servizio</b>	0,61
				<b>Efficienza km</b> [AE/km]	103

**Osteria Nuova,**  
 3304410004

DATI STRUTTURALI				INDICATORI	
<b>Superficie</b> [km <sup>2</sup> ]	0,12	<b>Residenti</b> [n.]	125	<b>Abitanti equivalenti</b> [AE]	270
<b>Altitudine</b> [m s.l.m.]	140	<b>Famiglie</b> [n.]	60	<b>Abitanti equivalenti serviti</b> [AE]	232
<b>Edifici</b> [n.]	93	<b>Abitazioni</b> [n.]	50	<b>Indice di Servizio</b>	0,86
				<b>Efficienza km</b> [AE/km]	94

## VERNASCA

**Perpiano,**  
 3304420018

DATI STRUTTURALI				INDICATORI	
<b>Superficie</b> [km <sup>2</sup> ]	0,02	<b>Residenti</b> [n.]	26	<b>Abitanti equivalenti</b> [AE]	28
<b>Altitudine</b> [m s.l.m.]	338	<b>Famiglie</b> [n.]	9	<b>Abitanti equivalenti serviti</b> [AE]	22
<b>Edifici</b> [n.]	10	<b>Abitazioni</b> [n.]	6	<b>Indice di Servizio</b>	0,78
				<b>Efficienza km</b> [AE/km]	143

**Pianazze,**  
 3304420019

DATI STRUTTURALI				INDICATORI	
<b>Superficie</b> [km <sup>2</sup> ]	0,04	<b>Residenti</b> [n.]	36	<b>Abitanti equivalenti</b> [AE]	45
<b>Altitudine</b> [m s.l.m.]	242	<b>Famiglie</b> [n.]	19	<b>Abitanti equivalenti serviti</b> [AE]	45
<b>Edifici</b> [n.]	31	<b>Abitazioni</b> [n.]	19	<b>Indice di Servizio</b>	1,00
				<b>Efficienza km</b> [AE/km]	119

**Poggio,**  
 3304410005

DATI STRUTTURALI				INDICATORI	
<b>Superficie</b> [km <sup>2</sup> ]	0,28	<b>Residenti</b> [n.]	94	<b>Abitanti equivalenti</b> [AE]	122
<b>Altitudine</b> [m s.l.m.]	612	<b>Famiglie</b> [n.]	57	<b>Abitanti equivalenti serviti</b> [AE]	122
<b>Edifici</b> [n.]	140	<b>Abitazioni</b> [n.]	83	<b>Indice di Servizio</b>	1,00
				<b>Efficienza km</b> [AE/km]	29

**Poggiolo,**  
 3304420020

DATI STRUTTURALI				INDICATORI	
<b>Superficie</b> [km <sup>2</sup> ]	0,01	<b>Residenti</b> [n.]	19	<b>Abitanti equivalenti</b> [AE]	22
<b>Altitudine</b> [m s.l.m.]	323	<b>Famiglie</b> [n.]	10	<b>Abitanti equivalenti serviti</b> [AE]	22
<b>Edifici</b> [n.]	15	<b>Abitazioni</b> [n.]	8	<b>Indice di Servizio</b>	1,00
				<b>Efficienza km</b> [AE/km]	97

**Potaroli,**  
 3304420021

DATI STRUTTURALI				INDICATORI	
<b>Superficie</b> [km <sup>2</sup> ]	0,01	<b>Residenti</b> [n.]	15	<b>Abitanti equivalenti</b> [AE]	18
<b>Altitudine</b> [m s.l.m.]	250	<b>Famiglie</b> [n.]	8	<b>Abitanti equivalenti serviti</b> [AE]	18
<b>Edifici</b> [n.]	13	<b>Abitazioni</b> [n.]	7	<b>Indice di Servizio</b>	1,00
				<b>Efficienza km</b> [AE/km]	95



## VERNASCA

Rocca,  
 3304420022

DATI STRUTTURALI				INDICATORI	
<b>Superficie</b> [km <sup>2</sup> ]	0,03	<b>Residenti</b> [n.]	22	<b>Abitanti equivalenti</b> [AE]	27
<b>Altitudine</b> [m s.l.m.]	182	<b>Famiglie</b> [n.]	13	<b>Abitanti equivalenti serviti</b> [AE]	27
<b>Edifici</b> [n.]	27	<b>Abitazioni</b> [n.]	17	<b>Indice di Servizio</b>	1,00
				<b>Efficienza km</b> [AE/km]	82

Roncadello,  
 3304420023

DATI STRUTTURALI				INDICATORI	
<b>Superficie</b> [km <sup>2</sup> ]	0,02	<b>Residenti</b> [n.]	26	<b>Abitanti equivalenti</b> [AE]	29
<b>Altitudine</b> [m s.l.m.]	203	<b>Famiglie</b> [n.]	12	<b>Abitanti equivalenti serviti</b> [AE]	29
<b>Edifici</b> [n.]	15	<b>Abitazioni</b> [n.]	8	<b>Indice di Servizio</b>	1,00
				<b>Efficienza km</b> [AE/km]	174

Trabucchi,  
 3304420025

DATI STRUTTURALI				INDICATORI	
<b>Superficie</b> [km <sup>2</sup> ]	0,02	<b>Residenti</b> [n.]	18	<b>Abitanti equivalenti</b> [AE]	21
<b>Altitudine</b> [m s.l.m.]	215	<b>Famiglie</b> [n.]	8	<b>Abitanti equivalenti serviti</b> [AE]	21
<b>Edifici</b> [n.]	14	<b>Abitazioni</b> [n.]	9	<b>Indice di Servizio</b>	1,00
				<b>Efficienza km</b> [AE/km]	140

Trinità,  
 3304420026

DATI STRUTTURALI				INDICATORI	
<b>Superficie</b> [km <sup>2</sup> ]	0,08	<b>Residenti</b> [n.]	81	<b>Abitanti equivalenti</b> [AE]	217
<b>Altitudine</b> [m s.l.m.]	267	<b>Famiglie</b> [n.]	40	<b>Abitanti equivalenti serviti</b> [AE]	211
<b>Edifici</b> [n.]	65	<b>Abitazioni</b> [n.]	41	<b>Indice di Servizio</b>	0,97
				<b>Efficienza km</b> [AE/km]	217

Vernasca,  
 3304410007

DATI STRUTTURALI				INDICATORI	
<b>Superficie</b> [km <sup>2</sup> ]	0,26	<b>Residenti</b> [n.]	519	<b>Abitanti equivalenti</b> [AE]	978
<b>Altitudine</b> [m s.l.m.]	420	<b>Famiglie</b> [n.]	261	<b>Abitanti equivalenti serviti</b> [AE]	958
<b>Edifici</b> [n.]	279	<b>Abitazioni</b> [n.]	254	<b>Indice di Servizio</b>	0,98
				<b>Efficienza km</b> [AE/km]	147

## VERNASCA

**Vigoleno,**  
 3304410008

DATI STRUTTURALI				INDICATORI	
<b>Superficie</b> [km <sup>2</sup> ]	0,02	<b>Residenti</b> [n.]	26	<b>Abitanti equivalenti</b> [AE]	235
<b>Altitudine</b> [m s.l.m.]	357	<b>Famiglie</b> [n.]	17	<b>Abitanti equivalenti serviti</b> [AE]	235
<b>Edifici</b> [n.]	55	<b>Abitazioni</b> [n.]	29	<b>Indice di Servizio</b>	1,00
				<b>Efficienza km</b> [AE/km]	411

**Villa,**  
 3304420028

DATI STRUTTURALI				INDICATORI	
<b>Superficie</b> [km <sup>2</sup> ]	0,02	<b>Residenti</b> [n.]	12	<b>Abitanti equivalenti</b> [AE]	14
<b>Altitudine</b> [m s.l.m.]	206	<b>Famiglie</b> [n.]	6	<b>Abitanti equivalenti serviti</b> [AE]	4
<b>Edifici</b> [n.]	16	<b>Abitazioni</b> [n.]	6	<b>Indice di Servizio</b>	0,30
				<b>Efficienza km</b> [AE/km]	422

**Vincini,**  
 3304420029

DATI STRUTTURALI				INDICATORI	
<b>Superficie</b> [km <sup>2</sup> ]	0,01	<b>Residenti</b> [n.]	6	<b>Abitanti equivalenti</b> [AE]	11
<b>Altitudine</b> [m s.l.m.]	287	<b>Famiglie</b> [n.]	5	<b>Abitanti equivalenti serviti</b> [AE]	11
<b>Edifici</b> [n.]	25	<b>Abitazioni</b> [n.]	15	<b>Indice di Servizio</b>	1,00
				<b>Efficienza km</b> [AE/km]	35

**Case sparse,**  
 3304440001

DATI STRUTTURALI				INDICATORI	
<b>Superficie</b> [km <sup>2</sup> ]	-	<b>Residenti</b> [n.]	650	<b>Abitanti equivalenti</b> [AE]	959
<b>Altitudine</b> [m s.l.m.]	-	<b>Famiglie</b> [n.]	334	<b>Abitanti equivalenti serviti</b> [AE]	659
<b>Edifici</b> [n.]	592	<b>Abitazioni</b> [n.]	380	<b>Indice di Servizio</b>	0,69
				<b>Efficienza km</b> [AE/km]	5

## VIGOLZONE

Codice ISTAT 033045



### DATI STRUTTURALI

### INDICATORI

<b>Superficie comunale</b> [km <sup>2</sup> ]	42	<b>Lunghezza rete</b> [km]	125
<b>Altitudine capoluogo</b> [m s.l.m.]	165	<b>Punti di approvvigionamento</b> [n.]	2
<b>Densità demografica</b> [Ab/km <sup>2</sup> ]	101	<b>Località servite</b> [n.]	22
<b>Residenti al 2001</b> [n.]	3.556	<b>Località non servite</b> [n.]	1
<b>Residenti al 2011</b> [n.]	4.268	<b>Abitanti equivalenti totali</b> [n.]	6.186
<b>Famiglie</b> [n.]	1.466	<b>Abitanti equivalenti serviti</b> [n.]	<b>5.300</b>
<b>Abitazioni</b> [n.]	1.745	<b>Indice di servizio</b>	0,86
<b>Edifici</b> [n.]	1.244	<b>Efficienza chilometrica</b> [AE ser/km]	43,27
		<b>Compattezza rete</b>	62

## VIGOLZONE

**Albarola,**  
 3304510001

DATI STRUTTURALI				INDICATORI	
<b>Superficie</b> [km <sup>2</sup> ]	0,11	<b>Residenti</b> [n.]	238	<b>Abitanti equivalenti</b> [AE]	301
<b>Altitudine</b> [m s.l.m.]	204	<b>Famiglie</b> [n.]	87	<b>Abitanti equivalenti serviti</b> [AE]	234
<b>Edifici</b> [n.]	66	<b>Abitazioni</b> [n.]	97	<b>Indice di Servizio</b>	0,78
				<b>Efficienza km</b> [AE/km]	122

**Berganzina,**  
 3304520002

DATI STRUTTURALI				INDICATORI	
<b>Superficie</b> [km <sup>2</sup> ]	0,04	<b>Residenti</b> [n.]	98	<b>Abitanti equivalenti</b> [AE]	114
<b>Altitudine</b> [m s.l.m.]	202	<b>Famiglie</b> [n.]	34	<b>Abitanti equivalenti serviti</b> [AE]	112
<b>Edifici</b> [n.]	20	<b>Abitazioni</b> [n.]	39	<b>Indice di Servizio</b>	0,98
				<b>Efficienza km</b> [AE/km]	322

**Bicchignano,**  
 3304510002

DATI STRUTTURALI				INDICATORI	
<b>Superficie</b> [km <sup>2</sup> ]	0,05	<b>Residenti</b> [n.]	10	<b>Abitanti equivalenti</b> [AE]	95
<b>Altitudine</b> [m s.l.m.]	330	<b>Famiglie</b> [n.]	8	<b>Abitanti equivalenti serviti</b> [AE]	84
<b>Edifici</b> [n.]	17	<b>Abitazioni</b> [n.]	11	<b>Indice di Servizio</b>	0,88
				<b>Efficienza km</b> [AE/km]	201

**Borgallo,**  
 3304520003

DATI STRUTTURALI				INDICATORI	
<b>Superficie</b> [km <sup>2</sup> ]	0,06	<b>Residenti</b> [n.]	28	<b>Abitanti equivalenti</b> [AE]	31
<b>Altitudine</b> [m s.l.m.]	161	<b>Famiglie</b> [n.]	8	<b>Abitanti equivalenti serviti</b> [AE]	27
<b>Edifici</b> [n.]	6	<b>Abitazioni</b> [n.]	8	<b>Indice di Servizio</b>	0,86
				<b>Efficienza km</b> [AE/km]	55

**Borgo di Sotto,**  
 3304520004

DATI STRUTTURALI				INDICATORI	
<b>Superficie</b> [km <sup>2</sup> ]	0,25	<b>Residenti</b> [n.]	217	<b>Abitanti equivalenti</b> [AE]	438
<b>Altitudine</b> [m s.l.m.]	179	<b>Famiglie</b> [n.]	80	<b>Abitanti equivalenti serviti</b> [AE]	396
<b>Edifici</b> [n.]	80	<b>Abitazioni</b> [n.]	97	<b>Indice di Servizio</b>	0,90
				<b>Efficienza km</b> [AE/km]	148

## VIGOLZONE

### Ca' dei Gatti,

3304520005

DATI STRUTTURALI				INDICATORI	
<b>Superficie</b> [km <sup>2</sup> ]	0,02	<b>Residenti</b> [n.]	41	<b>Abitanti equivalenti</b> [AE]	47
<b>Altitudine</b> [m s.l.m.]	318	<b>Famiglie</b> [n.]	13	<b>Abitanti equivalenti serviti</b> [AE]	47
<b>Edifici</b> [n.]	16	<b>Abitazioni</b> [n.]	17	<b>Indice di Servizio</b>	1,00
				<b>Efficienza km</b> [AE/km]	101

### Carmiano,

3304510003

DATI STRUTTURALI				INDICATORI	
<b>Superficie</b> [km <sup>2</sup> ]	0,13	<b>Residenti</b> [n.]	295	<b>Abitanti equivalenti</b> [AE]	378
<b>Altitudine</b> [m s.l.m.]	226	<b>Famiglie</b> [n.]	130	<b>Abitanti equivalenti serviti</b> [AE]	373
<b>Edifici</b> [n.]	103	<b>Abitazioni</b> [n.]	149	<b>Indice di Servizio</b>	0,99
				<b>Efficienza km</b> [AE/km]	222

### Case Brioschi,

3304520006

DATI STRUTTURALI				INDICATORI	
<b>Superficie</b> [km <sup>2</sup> ]	0,13	<b>Residenti</b> [n.]	86	<b>Abitanti equivalenti</b> [AE]	103
<b>Altitudine</b> [m s.l.m.]	-	<b>Famiglie</b> [n.]	30	<b>Abitanti equivalenti serviti</b> [AE]	98
<b>Edifici</b> [n.]	28	<b>Abitazioni</b> [n.]	31	<b>Indice di Servizio</b>	0,95
				<b>Efficienza km</b> [AE/km]	65

### Case della Chiesa,

3304520007

DATI STRUTTURALI				INDICATORI	
<b>Superficie</b> [km <sup>2</sup> ]	0,03	<b>Residenti</b> [n.]	36	<b>Abitanti equivalenti</b> [AE]	42
<b>Altitudine</b> [m s.l.m.]	157	<b>Famiglie</b> [n.]	17	<b>Abitanti equivalenti serviti</b> [AE]	42
<b>Edifici</b> [n.]	14	<b>Abitazioni</b> [n.]	18	<b>Indice di Servizio</b>	1,00
				<b>Efficienza km</b> [AE/km]	193

### Castelvecchio,

3304520008

DATI STRUTTURALI				INDICATORI	
<b>Superficie</b> [km <sup>2</sup> ]	0,01	<b>Residenti</b> [n.]	17	<b>Abitanti equivalenti</b> [AE]	20
<b>Altitudine</b> [m s.l.m.]	375	<b>Famiglie</b> [n.]	6	<b>Abitanti equivalenti serviti</b> [AE]	18
<b>Edifici</b> [n.]	7	<b>Abitazioni</b> [n.]	8	<b>Indice di Servizio</b>	0,91
				<b>Efficienza km</b> [AE/km]	236

## VIGOLZONE

**Chiulano,**  
 3304520009

DATI STRUTTURALI				INDICATORI	
<b>Superficie</b> [km <sup>2</sup> ]	0,03	<b>Residenti</b> [n.]	36	<b>Abitanti equivalenti</b> [AE]	45
<b>Altitudine</b> [m s.l.m.]	525	<b>Famiglie</b> [n.]	17	<b>Abitanti equivalenti serviti</b> [AE]	44
<b>Edifici</b> [n.]	25	<b>Abitazioni</b> [n.]	28	<b>Indice di Servizio</b>	0,99
				<b>Efficienza km</b> [AE/km]	73

**Follo,**  
 3304520010

DATI STRUTTURALI				INDICATORI	
<b>Superficie</b> [km <sup>2</sup> ]	0,01	<b>Residenti</b> [n.]	25	<b>Abitanti equivalenti</b> [AE]	30
<b>Altitudine</b> [m s.l.m.]	152	<b>Famiglie</b> [n.]	8	<b>Abitanti equivalenti serviti</b> [AE]	30
<b>Edifici</b> [n.]	9	<b>Abitazioni</b> [n.]	8	<b>Indice di Servizio</b>	1,00
				<b>Efficienza km</b> [AE/km]	177

**Follo di Albarola,**  
 3304520011

DATI STRUTTURALI				INDICATORI	
<b>Superficie</b> [km <sup>2</sup> ]	0,02	<b>Residenti</b> [n.]	34	<b>Abitanti equivalenti</b> [AE]	41
<b>Altitudine</b> [m s.l.m.]	191	<b>Famiglie</b> [n.]	16	<b>Abitanti equivalenti serviti</b> [AE]	38
<b>Edifici</b> [n.]	21	<b>Abitazioni</b> [n.]	20	<b>Indice di Servizio</b>	0,93
				<b>Efficienza km</b> [AE/km]	150

**Grazzano Visconti,**  
 3304510004

DATI STRUTTURALI				INDICATORI	
<b>Superficie</b> [km <sup>2</sup> ]	0,39	<b>Residenti</b> [n.]	360	<b>Abitanti equivalenti</b> [AE]	637
<b>Altitudine</b> [m s.l.m.]	142	<b>Famiglie</b> [n.]	142	<b>Abitanti equivalenti serviti</b> [AE]	226
<b>Edifici</b> [n.]	192	<b>Abitazioni</b> [n.]	186	<b>Indice di Servizio</b>	0,35
				<b>Efficienza km</b> [AE/km]	91

**Il Palazzo,**  
 3304520012

DATI STRUTTURALI				INDICATORI	
<b>Superficie</b> [km <sup>2</sup> ]	0,01	<b>Residenti</b> [n.]	26	<b>Abitanti equivalenti</b> [AE]	37
<b>Altitudine</b> [m s.l.m.]	189	<b>Famiglie</b> [n.]	12	<b>Abitanti equivalenti serviti</b> [AE]	19
<b>Edifici</b> [n.]	7	<b>Abitazioni</b> [n.]	19	<b>Indice di Servizio</b>	0,52
				<b>Efficienza km</b> [AE/km]	190

## VIGOLZONE

**Il Poggio,**  
 3304520013

DATI STRUTTURALI				INDICATORI	
<b>Superficie</b> [km <sup>2</sup> ]	0,02	<b>Residenti</b> [n.]	16	<b>Abitanti equivalenti</b> [AE]	20
<b>Altitudine</b> [m s.l.m.]	281	<b>Famiglie</b> [n.]	8	<b>Abitanti equivalenti serviti</b> [AE]	20
<b>Edifici</b> [n.]	14	<b>Abitazioni</b> [n.]	13	<b>Indice di Servizio</b>	1,00
				<b>Efficienza km</b> [AE/km]	70

**Justiano,**  
 3304520014

DATI STRUTTURALI				INDICATORI	
<b>Superficie</b> [km <sup>2</sup> ]	0,02	<b>Residenti</b> [n.]	13	<b>Abitanti equivalenti</b> [AE]	20
<b>Altitudine</b> [m s.l.m.]	322	<b>Famiglie</b> [n.]	6	<b>Abitanti equivalenti serviti</b> [AE]	12
<b>Edifici</b> [n.]	10	<b>Abitazioni</b> [n.]	9	<b>Indice di Servizio</b>	0,59
				<b>Efficienza km</b> [AE/km]	183

**La Costa,**  
 3304520015

DATI STRUTTURALI				INDICATORI	
<b>Superficie</b> [km <sup>2</sup> ]	0,03	<b>Residenti</b> [n.]	8	<b>Abitanti equivalenti</b> [AE]	12
<b>Altitudine</b> [m s.l.m.]	-	<b>Famiglie</b> [n.]	5	<b>Abitanti equivalenti serviti</b> [AE]	9
<b>Edifici</b> [n.]	12	<b>Abitazioni</b> [n.]	11	<b>Indice di Servizio</b>	0,77
				<b>Efficienza km</b> [AE/km]	42

**Mansano,**  
 3304520016

DATI STRUTTURALI				INDICATORI	
<b>Superficie</b> [km <sup>2</sup> ]	0,03	<b>Residenti</b> [n.]	25	<b>Abitanti equivalenti</b> [AE]	34
<b>Altitudine</b> [m s.l.m.]	430	<b>Famiglie</b> [n.]	14	<b>Abitanti equivalenti serviti</b> [AE]	34
<b>Edifici</b> [n.]	24	<b>Abitazioni</b> [n.]	27	<b>Indice di Servizio</b>	1,00
				<b>Efficienza km</b> [AE/km]	73

**Veano,**  
 3304520017

DATI STRUTTURALI				INDICATORI	
<b>Superficie</b> [km <sup>2</sup> ]	0,05	<b>Residenti</b> [n.]	46	<b>Abitanti equivalenti</b> [AE]	84
<b>Altitudine</b> [m s.l.m.]	340	<b>Famiglie</b> [n.]	20	<b>Abitanti equivalenti serviti</b> [AE]	84
<b>Edifici</b> [n.]	25	<b>Abitazioni</b> [n.]	31	<b>Indice di Servizio</b>	1,00
				<b>Efficienza km</b> [AE/km]	122

## VIGOLZONE

Vigolzone,  
 3304510005

DATI STRUTTURALI				INDICATORI	
<b>Superficie</b> [km <sup>2</sup> ]	0,79	<b>Residenti</b> [n.]	1.721	<b>Abitanti equivalenti</b> [AE]	2.456
<b>Altitudine</b> [m s.l.m.]	165	<b>Famiglie</b> [n.]	669	<b>Abitanti equivalenti serviti</b> [AE]	2.442
<b>Edifici</b> [n.]	460	<b>Abitazioni</b> [n.]	753	<b>Indice di Servizio</b>	0,99
				<b>Efficienza km</b> [AE/km]	165

Villò,

3304510006

DATI STRUTTURALI				INDICATORI	
<b>Superficie</b> [km <sup>2</sup> ]	0,17	<b>Residenti</b> [n.]	326	<b>Abitanti equivalenti</b> [AE]	439
<b>Altitudine</b> [m s.l.m.]	197	<b>Famiglie</b> [n.]	130	<b>Abitanti equivalenti serviti</b> [AE]	435
<b>Edifici</b> [n.]	80	<b>Abitazioni</b> [n.]	156	<b>Indice di Servizio</b>	0,99
				<b>Efficienza km</b> [AE/km]	221

Case sparse,

3304540001

DATI STRUTTURALI				INDICATORI	
<b>Superficie</b> [km <sup>2</sup> ]	-	<b>Residenti</b> [n.]	551	<b>Abitanti equivalenti</b> [AE]	745
<b>Altitudine</b> [m s.l.m.]	-	<b>Famiglie</b> [n.]	206	<b>Abitanti equivalenti serviti</b> [AE]	460
<b>Edifici</b> [n.]	263	<b>Abitazioni</b> [n.]	299	<b>Indice di Servizio</b>	0,62
				<b>Efficienza km</b> [AE/km]	5



## VILLANOVA SULL'ARDA

Codice ISTAT 033046



DATI STRUTTURALI

INDICATORI

<b>Superficie comunale [km<sup>2</sup>]</b>	36	<b>Lunghezza rete [km]</b>	18
<b>Altitudine capoluogo [m s.l.m.]</b>	42	<b>Punti di approvvigionamento [n.]</b>	1
<b>Densità demografica [Ab/km<sup>2</sup>]</b>	53	<b>Località servite [n.]</b>	6
<b>Residenti al 2001 [n.]</b>	1.930	<b>Località non servite [n.]</b>	4
<b>Residenti al 2011 [n.]</b>	1.936	<b>Abitanti equivalenti totali [n.]</b>	2.695
<b>Famiglie [n.]</b>	634	<b>Abitanti equivalenti serviti [n.]</b>	1.929
<b>Abitazioni [n.]</b>	670	<b>Indice di servizio</b>	0,72
<b>Edifici [n.]</b>	542	<b>Efficienza chilometrica [AE ser/km]</b>	100,94
		<b>Compattezza rete</b>	18

## VILLANOVA SULL'ARDA

**Cignano,**  
 3304610001

DATI STRUTTURALI				INDICATORI	
<b>Superficie</b> [km <sup>2</sup> ]	0,12	<b>Residenti</b> [n.]	111	<b>Abitanti equivalenti</b> [AE]	196
<b>Altitudine</b> [m s.l.m.]	39	<b>Famiglie</b> [n.]	47	<b>Abitanti equivalenti serviti</b> [AE]	176
<b>Edifici</b> [n.]	59	<b>Abitazioni</b> [n.]	56	<b>Indice di Servizio</b>	0,90
				<b>Efficienza km</b> [AE/km]	186

**Forno,**  
 3304620001

DATI STRUTTURALI				INDICATORI	
<b>Superficie</b> [km <sup>2</sup> ]	0,07	<b>Residenti</b> [n.]	51	<b>Abitanti equivalenti</b> [AE]	58
<b>Altitudine</b> [m s.l.m.]	39	<b>Famiglie</b> [n.]	24	<b>Abitanti equivalenti serviti</b> [AE]	41
<b>Edifici</b> [n.]	23	<b>Abitazioni</b> [n.]	22	<b>Indice di Servizio</b>	0,71
				<b>Efficienza km</b> [AE/km]	75

**Ospedale Giuseppe Verdi,**  
 3304622902

DATI STRUTTURALI				INDICATORI	
<b>Superficie</b> [km <sup>2</sup> ]	0,04	<b>Residenti</b> [n.]	1	<b>Abitanti equivalenti</b> [AE]	23
<b>Altitudine</b> [m s.l.m.]	40	<b>Famiglie</b> [n.]	1	<b>Abitanti equivalenti serviti</b> [AE]	11
<b>Edifici</b> [n.]	3	<b>Abitazioni</b> [n.]	1	<b>Indice di Servizio</b>	0,46
				<b>Efficienza km</b> [AE/km]	31

**Soarza,**  
 3304610003

DATI STRUTTURALI				INDICATORI	
<b>Superficie</b> [km <sup>2</sup> ]	0,20	<b>Residenti</b> [n.]	198	<b>Abitanti equivalenti</b> [AE]	248
<b>Altitudine</b> [m s.l.m.]	37	<b>Famiglie</b> [n.]	94	<b>Abitanti equivalenti serviti</b> [AE]	201
<b>Edifici</b> [n.]	73	<b>Abitazioni</b> [n.]	122	<b>Indice di Servizio</b>	0,81
				<b>Efficienza km</b> [AE/km]	122

**Villanova,**  
 3304610004

DATI STRUTTURALI				INDICATORI	
<b>Superficie</b> [km <sup>2</sup> ]	0,44	<b>Residenti</b> [n.]	935	<b>Abitanti equivalenti</b> [AE]	1.229
<b>Altitudine</b> [m s.l.m.]	42	<b>Famiglie</b> [n.]	395	<b>Abitanti equivalenti serviti</b> [AE]	1.167
<b>Edifici</b> [n.]	277	<b>Abitazioni</b> [n.]	395	<b>Indice di Servizio</b>	0,95
				<b>Efficienza km</b> [AE/km]	165

## VILLANOVA SULL'ARDA

### Zona Industriale,

3304620004

DATI STRUTTURALI				INDICATORI	
<b>Superficie</b> [km <sup>2</sup> ]	0,28	<b>Residenti</b> [n.]	48	<b>Abitanti equivalenti</b> [AE]	189
<b>Altitudine</b> [m s.l.m.]	40	<b>Famiglie</b> [n.]	21	<b>Abitanti equivalenti serviti</b> [AE]	163
<b>Edifici</b> [n.]	47	<b>Abitazioni</b> [n.]	20	<b>Indice di Servizio</b>	0,86
				<b>Efficienza km</b> [AE/km]	82

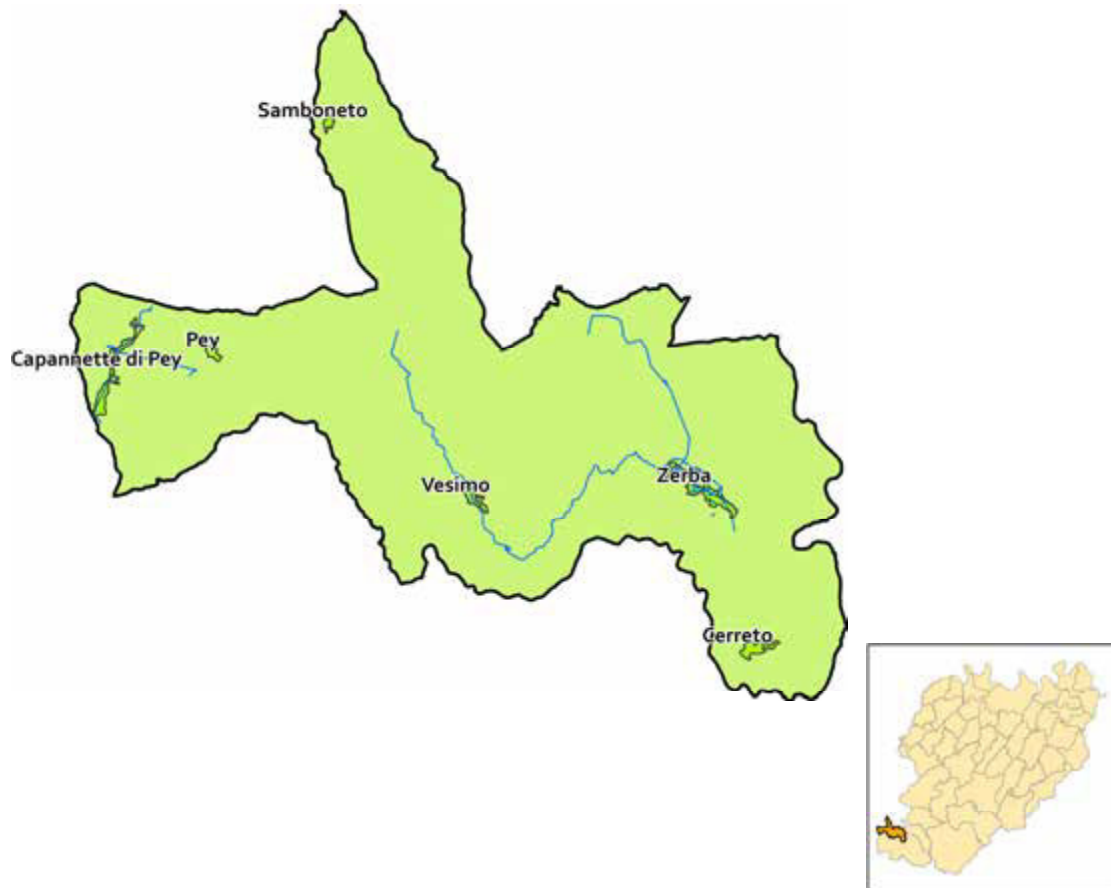
### Case sparse,

3304640001

DATI STRUTTURALI				INDICATORI	
<b>Superficie</b> [km <sup>2</sup> ]	-	<b>Residenti</b> [n.]	466	<b>Abitanti equivalenti</b> [AE]	557
<b>Altitudine</b> [m s.l.m.]	-	<b>Famiglie</b> [n.]	178	<b>Abitanti equivalenti serviti</b> [AE]	30
<b>Edifici</b> [n.]	219	<b>Abitazioni</b> [n.]	208	<b>Indice di Servizio</b>	0,05
				<b>Efficienza km</b> [AE/km]	6

## ZERBA

Codice ISTAT 033047



DATI STRUTTURALI

INDICATORI

<b>Superficie comunale [km<sup>2</sup>]</b>	25	<b>Lunghezza rete [km]</b>	19
<b>Altitudine capoluogo [m s.l.m.]</b>	906	<b>Punti di approvvigionamento [n.]</b>	4
<b>Densità demografica [Ab/km<sup>2</sup>]</b>	4	<b>Località servite [n.]</b>	3
<b>Residenti al 2001 [n.]</b>	140	<b>Località non servite [n.]</b>	3
<b>Residenti al 2011 [n.]</b>	92	<b>Abitanti equivalenti totali [n.]</b>	265
<b>Famiglie [n.]</b>	92	<b>Abitanti equivalenti serviti [n.]</b>	<b>252</b>
<b>Abitazioni [n.]</b>	389	<b>Indice di servizio</b>	0,95
<b>Edifici [n.]</b>	513	<b>Efficienza chilometrica [AE ser/km]</b>	9,01
		<b>Compattezza rete</b>	5

## ZERBA

### Capannette di Pey,

3304715701

DATI STRUTTURALI				INDICATORI	
<b>Superficie</b> [km <sup>2</sup> ]	0,09	<b>Residenti</b> [n.]	6	<b>Abitanti equivalenti</b> [AE]	55
<b>Altitudine</b> [m s.l.m.]	1.429	<b>Famiglie</b> [n.]	4	<b>Abitanti equivalenti serviti</b> [AE]	48
<b>Edifici</b> [n.]	52	<b>Abitazioni</b> [n.]	107	<b>Indice di Servizio</b>	0,86
				<b>Efficienza km</b> [AE/km]	20

### Vesimo,

3304720002

DATI STRUTTURALI				INDICATORI	
<b>Superficie</b> [km <sup>2</sup> ]	0,03	<b>Residenti</b> [n.]	6	<b>Abitanti equivalenti</b> [AE]	43
<b>Altitudine</b> [m s.l.m.]	1.000	<b>Famiglie</b> [n.]	6	<b>Abitanti equivalenti serviti</b> [AE]	42
<b>Edifici</b> [n.]	59	<b>Abitazioni</b> [n.]	26	<b>Indice di Servizio</b>	0,99
				<b>Efficienza km</b> [AE/km]	90

### Zerba,

3304710004

DATI STRUTTURALI				INDICATORI	
<b>Superficie</b> [km <sup>2</sup> ]	0,11	<b>Residenti</b> [n.]	39	<b>Abitanti equivalenti</b> [AE]	78
<b>Altitudine</b> [m s.l.m.]	906	<b>Famiglie</b> [n.]	43	<b>Abitanti equivalenti serviti</b> [AE]	77
<b>Edifici</b> [n.]	169	<b>Abitazioni</b> [n.]	115	<b>Indice di Servizio</b>	0,99
				<b>Efficienza km</b> [AE/km]	29

### Case sparse,

3304740001

DATI STRUTTURALI				INDICATORI	
<b>Superficie</b> [km <sup>2</sup> ]	-	<b>Residenti</b> [n.]	0	<b>Abitanti equivalenti</b> [AE]	0
<b>Altitudine</b> [m s.l.m.]	-	<b>Famiglie</b> [n.]	0	<b>Abitanti equivalenti serviti</b> [AE]	0
<b>Edifici</b> [n.]	0	<b>Abitazioni</b> [n.]	0	<b>Indice di Servizio</b>	0,00
				<b>Efficienza km</b> [AE/km]	0

## ZIANO PIACENTINO

Codice ISTAT 033048



### DATI STRUTTURALI

### INDICATORI

<b>Superficie comunale</b> [km <sup>2</sup> ]	33	<b>Lunghezza rete</b> [km]	71
<b>Altitudine capoluogo</b> [m s.l.m.]	220	<b>Punti di approvvigionamento</b> [n.]	9
<b>Densità demografica</b> [Ab/km <sup>2</sup> ]	80	<b>Località servite</b> [n.]	24
<b>Residenti al 2001</b> [n.]	2.645	<b>Località non servite</b> [n.]	1
<b>Residenti al 2011</b> [n.]	2.635	<b>Abitanti equivalenti totali</b> [n.]	3.702
<b>Famiglie</b> [n.]	1.228	<b>Abitanti equivalenti serviti</b> [n.]	3.445
<b>Abitazioni</b> [n.]	1.805	<b>Indice di servizio</b>	0,93
<b>Edifici</b> [n.]	1.887	<b>Efficienza chilometrica</b> [AE ser/km]	51,80
		<b>Compattezza rete</b>	8

## ZIANO PIACENTINO

Albareto,  
 3304810001

DATI STRUTTURALI				INDICATORI	
<i>Superficie</i> [km <sup>2</sup> ]	0,11	<i>Residenti</i> [n.]	88	<i>Abitanti equivalenti</i> [AE]	108
<i>Altitudine</i> [m s.l.m.]	277	<i>Famiglie</i> [n.]	32	<i>Abitanti equivalenti serviti</i> [AE]	104
<i>Edifici</i> [n.]	67	<i>Abitazioni</i> [n.]	52	<i>Indice di Servizio</i>	0,96
				<i>Efficienza km</i> [AE/km]	51

Badenigo,  
 3304820001

DATI STRUTTURALI				INDICATORI	
<i>Superficie</i> [km <sup>2</sup> ]	0,01	<i>Residenti</i> [n.]	25	<i>Abitanti equivalenti</i> [AE]	32
<i>Altitudine</i> [m s.l.m.]	349	<i>Famiglie</i> [n.]	12	<i>Abitanti equivalenti serviti</i> [AE]	32
<i>Edifici</i> [n.]	18	<i>Abitazioni</i> [n.]	18	<i>Indice di Servizio</i>	1,00
				<i>Efficienza km</i> [AE/km]	88

Bruciate,  
 3304810002

DATI STRUTTURALI				INDICATORI	
<i>Superficie</i> [km <sup>2</sup> ]	0,03	<i>Residenti</i> [n.]	61	<i>Abitanti equivalenti</i> [AE]	158
<i>Altitudine</i> [m s.l.m.]	184	<i>Famiglie</i> [n.]	32	<i>Abitanti equivalenti serviti</i> [AE]	158
<i>Edifici</i> [n.]	51	<i>Abitazioni</i> [n.]	47	<i>Indice di Servizio</i>	1,00
				<i>Efficienza km</i> [AE/km]	804

Calcinara-Colombaia Fugazza,  
 3304820002

DATI STRUTTURALI				INDICATORI	
<i>Superficie</i> [km <sup>2</sup> ]	0,05	<i>Residenti</i> [n.]	64	<i>Abitanti equivalenti</i> [AE]	82
<i>Altitudine</i> [m s.l.m.]	210	<i>Famiglie</i> [n.]	29	<i>Abitanti equivalenti serviti</i> [AE]	79
<i>Edifici</i> [n.]	59	<i>Abitazioni</i> [n.]	49	<i>Indice di Servizio</i>	0,97
				<i>Efficienza km</i> [AE/km]	102

Casa Mascandola,  
 3304820005

DATI STRUTTURALI				INDICATORI	
<i>Superficie</i> [km <sup>2</sup> ]	0,03	<i>Residenti</i> [n.]	51	<i>Abitanti equivalenti</i> [AE]	67
<i>Altitudine</i> [m s.l.m.]	287	<i>Famiglie</i> [n.]	25	<i>Abitanti equivalenti serviti</i> [AE]	67
<i>Edifici</i> [n.]	46	<i>Abitazioni</i> [n.]	46	<i>Indice di Servizio</i>	1,00
				<i>Efficienza km</i> [AE/km]	153

## ZIANO PIACENTINO

### Casa Morganti,

3304820006

DATI STRUTTURALI				INDICATORI	
<b>Superficie</b> [km <sup>2</sup> ]	0,02	<b>Residenti</b> [n.]	19	<b>Abitanti equivalenti</b> [AE]	28
<b>Altitudine</b> [m s.l.m.]	397	<b>Famiglie</b> [n.]	10	<b>Abitanti equivalenti serviti</b> [AE]	28
<b>Edifici</b> [n.]	22	<b>Abitazioni</b> [n.]	20	<b>Indice di Servizio</b>	1,00
				<b>Efficienza km</b> [AE/km]	107

### Casa Pallaroni,

3304820007

DATI STRUTTURALI				INDICATORI	
<b>Superficie</b> [km <sup>2</sup> ]	0,03	<b>Residenti</b> [n.]	38	<b>Abitanti equivalenti</b> [AE]	51
<b>Altitudine</b> [m s.l.m.]	245	<b>Famiglie</b> [n.]	17	<b>Abitanti equivalenti serviti</b> [AE]	47
<b>Edifici</b> [n.]	31	<b>Abitazioni</b> [n.]	32	<b>Indice di Servizio</b>	0,91
				<b>Efficienza km</b> [AE/km]	119

### Casa Piccioni,

3304820008

DATI STRUTTURALI				INDICATORI	
<b>Superficie</b> [km <sup>2</sup> ]	0,03	<b>Residenti</b> [n.]	29	<b>Abitanti equivalenti</b> [AE]	40
<b>Altitudine</b> [m s.l.m.]	239	<b>Famiglie</b> [n.]	15	<b>Abitanti equivalenti serviti</b> [AE]	40
<b>Edifici</b> [n.]	32	<b>Abitazioni</b> [n.]	29	<b>Indice di Servizio</b>	1,00
				<b>Efficienza km</b> [AE/km]	108

### Colombaia,

3304820009

DATI STRUTTURALI				INDICATORI	
<b>Superficie</b> [km <sup>2</sup> ]	0,01	<b>Residenti</b> [n.]	11	<b>Abitanti equivalenti</b> [AE]	14
<b>Altitudine</b> [m s.l.m.]	373	<b>Famiglie</b> [n.]	5	<b>Abitanti equivalenti serviti</b> [AE]	14
<b>Edifici</b> [n.]	10	<b>Abitazioni</b> [n.]	9	<b>Indice di Servizio</b>	1,00
				<b>Efficienza km</b> [AE/km]	133

### Costa Sidoli,

3304820011

DATI STRUTTURALI				INDICATORI	
<b>Superficie</b> [km <sup>2</sup> ]	0,01	<b>Residenti</b> [n.]	9	<b>Abitanti equivalenti</b> [AE]	12
<b>Altitudine</b> [m s.l.m.]	-	<b>Famiglie</b> [n.]	5	<b>Abitanti equivalenti serviti</b> [AE]	12
<b>Edifici</b> [n.]	9	<b>Abitazioni</b> [n.]	8	<b>Indice di Servizio</b>	1,00
				<b>Efficienza km</b> [AE/km]	52



## ZIANO PIACENTINO

**Croce,**  
 3304820012

DATI STRUTTURALI				INDICATORI	
<i>Superficie</i> [km <sup>2</sup> ]	0,03	<i>Residenti</i> [n.]	32	<i>Abitanti equivalenti</i> [AE]	38
<i>Altitudine</i> [m s.l.m.]	274	<i>Famiglie</i> [n.]	12	<i>Abitanti equivalenti serviti</i> [AE]	38
<i>Edifici</i> [n.]	21	<i>Abitazioni</i> [n.]	16	<i>Indice di Servizio</i>	1,00
				<i>Efficienza km</i> [AE/km]	78

**Fornello,**  
 3304810003

DATI STRUTTURALI				INDICATORI	
<i>Superficie</i> [km <sup>2</sup> ]	0,09	<i>Residenti</i> [n.]	133	<i>Abitanti equivalenti</i> [AE]	183
<i>Altitudine</i> [m s.l.m.]	201	<i>Famiglie</i> [n.]	78	<i>Abitanti equivalenti serviti</i> [AE]	143
<i>Edifici</i> [n.]	141	<i>Abitazioni</i> [n.]	139	<i>Indice di Servizio</i>	0,78
				<i>Efficienza km</i> [AE/km]	176

**Martina,**  
 3304820016

DATI STRUTTURALI				INDICATORI	
<i>Superficie</i> [km <sup>2</sup> ]	0,05	<i>Residenti</i> [n.]	64	<i>Abitanti equivalenti</i> [AE]	78
<i>Altitudine</i> [m s.l.m.]	252	<i>Famiglie</i> [n.]	32	<i>Abitanti equivalenti serviti</i> [AE]	70
<i>Edifici</i> [n.]	37	<i>Abitazioni</i> [n.]	39	<i>Indice di Servizio</i>	0,90
				<i>Efficienza km</i> [AE/km]	104

**Montalbo,**  
 3304810004

DATI STRUTTURALI				INDICATORI	
<i>Superficie</i> [km <sup>2</sup> ]	0,12	<i>Residenti</i> [n.]	99	<i>Abitanti equivalenti</i> [AE]	137
<i>Altitudine</i> [m s.l.m.]	374	<i>Famiglie</i> [n.]	58	<i>Abitanti equivalenti serviti</i> [AE]	137
<i>Edifici</i> [n.]	114	<i>Abitazioni</i> [n.]	110	<i>Indice di Servizio</i>	1,00
				<i>Efficienza km</i> [AE/km]	110

**Montecucco,**  
 3304820017

DATI STRUTTURALI				INDICATORI	
<i>Superficie</i> [km <sup>2</sup> ]	0,03	<i>Residenti</i> [n.]	46	<i>Abitanti equivalenti</i> [AE]	56
<i>Altitudine</i> [m s.l.m.]	272	<i>Famiglie</i> [n.]	19	<i>Abitanti equivalenti serviti</i> [AE]	56
<i>Edifici</i> [n.]	27	<i>Abitazioni</i> [n.]	24	<i>Indice di Servizio</i>	1,00
				<i>Efficienza km</i> [AE/km]	79

## ZIANO PIACENTINO

Pollo,  
 3304820020

DATI STRUTTURALI				INDICATORI	
Superficie [km <sup>2</sup> ]	0,03	Residenti [n.]	20	Abitanti equivalenti [AE]	27
Altitudine [m s.l.m.]	195	Famiglie [n.]	10	Abitanti equivalenti serviti [AE]	27
Edifici [n.]	14	Abitazioni [n.]	16	Indice di Servizio	1,00
				Efficienza km [AE/km]	123

Pozzolo Grosso,  
 3304820021

DATI STRUTTURALI				INDICATORI	
Superficie [km <sup>2</sup> ]	0,01	Residenti [n.]	11	Abitanti equivalenti [AE]	16
Altitudine [m s.l.m.]	287	Famiglie [n.]	8	Abitanti equivalenti serviti [AE]	1
Edifici [n.]	6	Abitazioni [n.]	11	Indice di Servizio	0,05
				Efficienza km [AE/km]	0

Prodavalle-Casa Magnani,  
 3304820022

DATI STRUTTURALI				INDICATORI	
Superficie [km <sup>2</sup> ]	0,05	Residenti [n.]	78	Abitanti equivalenti [AE]	102
Altitudine [m s.l.m.]	301	Famiglie [n.]	42	Abitanti equivalenti serviti [AE]	102
Edifici [n.]	59	Abitazioni [n.]	53	Indice di Servizio	1,00
				Efficienza km [AE/km]	124

San Giorgio,  
 3304820023

DATI STRUTTURALI				INDICATORI	
Superficie [km <sup>2</sup> ]	0,01	Residenti [n.]	14	Abitanti equivalenti [AE]	17
Altitudine [m s.l.m.]	428	Famiglie [n.]	8	Abitanti equivalenti serviti [AE]	17
Edifici [n.]	8	Abitazioni [n.]	9	Indice di Servizio	1,00
				Efficienza km [AE/km]	189

Seminò,  
 3304810005

DATI STRUTTURALI				INDICATORI	
Superficie [km <sup>2</sup> ]	0,09	Residenti [n.]	184	Abitanti equivalenti [AE]	229
Altitudine [m s.l.m.]	202	Famiglie [n.]	86	Abitanti equivalenti serviti [AE]	220
Edifici [n.]	134	Abitazioni [n.]	124	Indice di Servizio	0,96
				Efficienza km [AE/km]	174

## ZIANO PIACENTINO

Vicobarone,  
 3304810006

DATI STRUTTURALI				INDICATORI	
<b>Superficie</b> [km <sup>2</sup> ]	0,41	<b>Residenti</b> [n.]	433	<b>Abitanti equivalenti</b> [AE]	682
<b>Altitudine</b> [m s.l.m.]	314	<b>Famiglie</b> [n.]	248	<b>Abitanti equivalenti serviti</b> [AE]	659
<b>Edifici</b> [n.]	385	<b>Abitazioni</b> [n.]	366	<b>Indice di Servizio</b>	0,97
				<b>Efficienza km</b> [AE/km]	124

Vicomarino,  
 3304810007

DATI STRUTTURALI				INDICATORI	
<b>Superficie</b> [km <sup>2</sup> ]	0,14	<b>Residenti</b> [n.]	191	<b>Abitanti equivalenti</b> [AE]	240
<b>Altitudine</b> [m s.l.m.]	281	<b>Famiglie</b> [n.]	100	<b>Abitanti equivalenti serviti</b> [AE]	235
<b>Edifici</b> [n.]	147	<b>Abitazioni</b> [n.]	137	<b>Indice di Servizio</b>	0,98
				<b>Efficienza km</b> [AE/km]	113

Ziano Piacentino,  
 3304810008

DATI STRUTTURALI				INDICATORI	
<b>Superficie</b> [km <sup>2</sup> ]	0,32	<b>Residenti</b> [n.]	610	<b>Abitanti equivalenti</b> [AE]	835
<b>Altitudine</b> [m s.l.m.]	220	<b>Famiglie</b> [n.]	319	<b>Abitanti equivalenti serviti</b> [AE]	819
<b>Edifici</b> [n.]	406	<b>Abitazioni</b> [n.]	415	<b>Indice di Servizio</b>	0,98
				<b>Efficienza km</b> [AE/km]	139

Case sparse,  
 3304840001

DATI STRUTTURALI				INDICATORI	
<b>Superficie</b> [km <sup>2</sup> ]	-	<b>Residenti</b> [n.]	263	<b>Abitanti equivalenti</b> [AE]	324
<b>Altitudine</b> [m s.l.m.]	-	<b>Famiglie</b> [n.]	124	<b>Abitanti equivalenti serviti</b> [AE]	206
<b>Edifici</b> [n.]	173	<b>Abitazioni</b> [n.]	184	<b>Indice di Servizio</b>	0,63
				<b>Efficienza km</b> [AE/km]	5