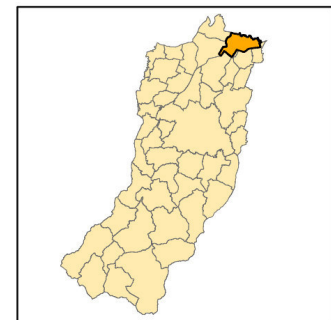
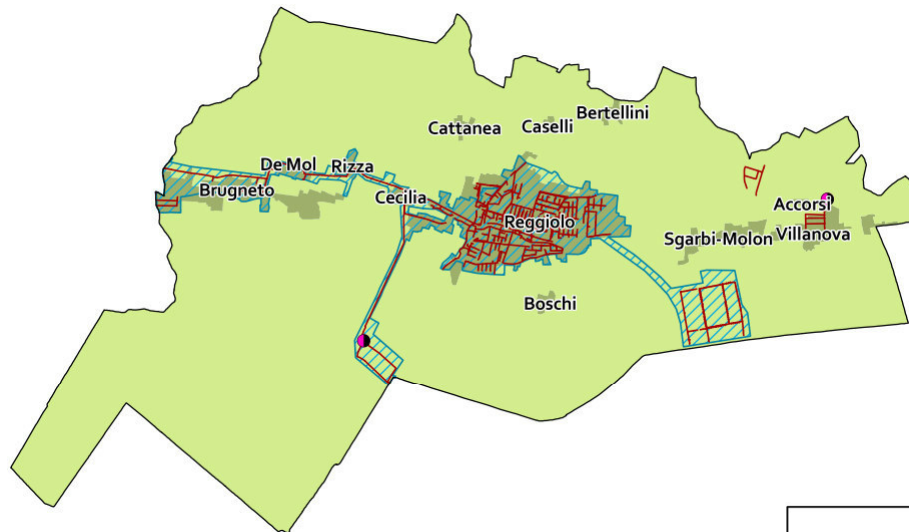


## REGGIOLO

Codice ISTAT 035032



DATI STRUTTURALI

INDICATORI

<i>Superficie comunale [km<sup>2</sup>]</i>	231,56	<i>Località totali [n.]</i>	12
<i>Altitudine capoluogo [m s.l.m.]</i>	20	<i>Località non servite [n.]</i>	6
<i>Densità demografica [ab/km<sup>2</sup>]</i>	214,27	<i>Impianti totali [n.]</i>	2
<i>Residenti al 2001 [n.]</i>	8.559	<i>Impianti non adeguati [n.]</i>	0
<i>Residenti al 2011 [n.]</i>	9.217	<i>Abitanti equivalenti totali [AE n.]</i>	13.920
<i>Famiglie [n.]</i>	3.377	<i>AE serviti da rete fognaria [AE n.]</i>	10.318
<i>Abitazioni [n.]</i>	3.507	<i>AE serviti da rete fognaria [AE %]</i>	74,12
<i>Edifici [n.]</i>	1.900	<i>AE serviti da depurazione [AE n.]</i>	10.318
<i>Lunghezza rete [m]</i>	55,41	<i>AE serviti da depurazione [AE %]</i>	74,12
		<i>AE depurati adeguati [AE n.]</i>	10.318
		<i>AE depurati adeguati [AE %]</i>	74,12

## REGGIOLO

### Brugneto

3503210001

Dati località

<b>Superficie</b> [km <sup>2</sup> ]	0,68	<b>Famiglie</b> [n.]	306	<b>AE seconde case</b> [AE]	73
<b>Altitudine</b> [m. s.l.m.]	21	<b>Abitazioni</b> [n.]	348	<b>Addetti equivalenti</b> [AE]	229
<b>Residenti</b> [n.]	841	<b>Edifici</b> [n.]	255	<b>AE turisti</b> [AE]	127
				<b>AE totali</b> [AE]	1.270

Dati impianti a servizio della località

Codice identificativo Nome impianto	Codice impianto	Tipo impianto	Numero scolmatori	Potenzialità impianto	AE Residenti depurati	AE Turistici depurati	AE produttivi depurati	AE totali depurati	Impianto adeguato
<b>ARE0004</b> <b>REGGIOLO</b>	FAAT	Fanghi attivi con rimozione nutrienti	51	58.000	32.211		2.091	36.098	si
<b>Totale</b>			<b>51</b>	<b>58.000</b>	<b>32.211</b>		<b>2.091</b>	<b>36.098</b>	

### Case sparse

3503240001

Dati località

<b>Superficie</b> [km <sup>2</sup> ]	39,01	<b>Famiglie</b> [n.]	260	<b>AE seconde case</b> [AE]	74
<b>Altitudine</b> [m. s.l.m.]	0	<b>Abitazioni</b> [n.]	272	<b>Addetti equivalenti</b> [AE]	232
<b>Residenti</b> [n.]	852	<b>Edifici</b> [n.]	215	<b>AE turisti</b> [AE]	128
				<b>AE totali</b> [AE]	1.286

Dati impianti a servizio della località

Codice identificativo Nome impianto	Codice impianto	Tipo impianto	Numero scolmatori	Potenzialità impianto	AE Residenti depurati	AE Turistici depurati	AE produttivi depurati	AE totali depurati	Impianto adeguato
<b>ARE0004</b> <b>REGGIOLO</b>	FAAT	Fanghi attivi con rimozione nutrienti	51	58.000	32.211		2.091	36.098	si
<b>Totale</b>			<b>51</b>	<b>58.000</b>	<b>32.211</b>		<b>2.091</b>	<b>36.098</b>	

## REGGIOLO

**Cecilia**

3503220012

Dati località

<b>Superficie</b> [km <sup>2</sup> ]	0,06	<b>Famiglie</b> [n.]	6	<b>AE seconde case</b> [AE]	2
<b>Altitudine</b> [m. s.l.m.]	18	<b>Abitazioni</b> [n.]	9	<b>Addetti equivalenti</b> [AE]	6
<b>Residenti</b> [n.]	20	<b>Edifici</b> [n.]	9	<b>AE turisti</b> [AE]	3
				<b>AE totali</b> [AE]	31

Dati impianti a servizio della località

Codice identificativo Nome impianto	Codice impianto	Tipo impianto	Numero scolmatori	Potenzialità impianto	AE Residenti depurati	AE Turistici depurati	AE produttivi depurati	AE totali depurati	Impianto adeguato
<b>ARE0004</b> <b>REGGIOLO</b>	FAAT	Fanghi attivi con rimozione nutrienti	51	58.000	32.211		2.091	36.098	si
<b>Totale</b>			<b>51</b>	<b>58.000</b>	<b>32.211</b>		<b>2.091</b>	<b>36.098</b>	

**De Mol**

3503220004

Dati località

<b>Superficie</b> [km <sup>2</sup> ]	0,07	<b>Famiglie</b> [n.]	7	<b>AE seconde case</b> [AE]	2
<b>Altitudine</b> [m. s.l.m.]	18	<b>Abitazioni</b> [n.]	7	<b>Addetti equivalenti</b> [AE]	6
<b>Residenti</b> [n.]	22	<b>Edifici</b> [n.]	6	<b>AE turisti</b> [AE]	3
				<b>AE totali</b> [AE]	33

Dati impianti a servizio della località

Codice identificativo Nome impianto	Codice impianto	Tipo impianto	Numero scolmatori	Potenzialità impianto	AE Residenti depurati	AE Turistici depurati	AE produttivi depurati	AE totali depurati	Impianto adeguato
<b>ARE0004</b> <b>REGGIOLO</b>	FAAT	Fanghi attivi con rimozione nutrienti	51	58.000	32.211		2.091	36.098	si
<b>Totale</b>			<b>51</b>	<b>58.000</b>	<b>32.211</b>		<b>2.091</b>	<b>36.098</b>	

## REGGIOLO

Reggiolo  
 3503210002

Dati località

<b>Superficie</b> [km <sup>2</sup> ]	2,44	<b>Famiglie</b> [n.]	2.549	<b>AE seconde case</b> [AE]	584
<b>Altitudine</b> [m. s.l.m.]	20	<b>Abitazioni</b> [n.]	2.624	<b>Addetti equivalenti</b> [AE]	1.832
<b>Residenti</b> [n.]	6.723	<b>Edifici</b> [n.]	1.454	<b>AE turisti</b> [AE]	1.014
				<b>AE totali</b> [AE]	10.154

Dati impianti a servizio della località

Codice identificativo Nome impianto	Codice impianto	Tipo impianto	Numero scolmatori	Potenzialità impianto	AE Residenti depurati	AE Turistici depurati	AE produttivi depurati	AE totali depurati	Impianto adeguato
ARE0004 REGGIOLO	FAAT	Fanghi attivi con rimozione nutrienti	51	58.000	32.211		2.091	36.098	si
<b>Totale</b>			<b>51</b>	<b>58.000</b>	<b>32.211</b>		<b>2.091</b>	<b>36.098</b>	

Rizza  
 3503220010

Dati località

<b>Superficie</b> [km <sup>2</sup> ]	0,04	<b>Famiglie</b> [n.]	10	<b>AE seconde case</b> [AE]	4
<b>Altitudine</b> [m. s.l.m.]	19	<b>Abitazioni</b> [n.]	10	<b>Addetti equivalenti</b> [AE]	11
<b>Residenti</b> [n.]	41	<b>Edifici</b> [n.]	10	<b>AE turisti</b> [AE]	6
				<b>AE totali</b> [AE]	62

Dati impianti a servizio della località

Codice identificativo Nome impianto	Codice impianto	Tipo impianto	Numero scolmatori	Potenzialità impianto	AE Residenti depurati	AE Turistici depurati	AE produttivi depurati	AE totali depurati	Impianto adeguato
ARE0004 REGGIOLO	FAAT	Fanghi attivi con rimozione nutrienti	51	58.000	32.211		2.091	36.098	si
<b>Totale</b>			<b>51</b>	<b>58.000</b>	<b>32.211</b>		<b>2.091</b>	<b>36.098</b>	

## REGGIOLO

### Villanova

3503210003

Dati località

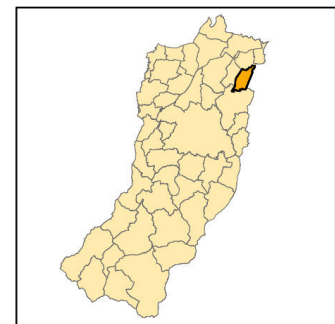
<b>Superficie</b> [km <sup>2</sup> ]	0,30	<b>Famiglie</b> [n.]	143	<b>AE seconde case</b> [AE]	36
<b>Altitudine</b> [m. s.l.m.]	20	<b>Abitazioni</b> [n.]	143	<b>Addetti equivalenti</b> [AE]	114
<b>Residenti</b> [n.]	417	<b>Edifici</b> [n.]	122	<b>AE turisti</b> [AE]	63
				<b>AE totali</b> [AE]	629

Dati impianti a servizio della località

Codice identificativo Nome impianto	Codice impianto	Tipo impianto	Numero scolmatori	Potenzialità impianto	AE Residenti depurati	AE Turistici depurati	AE produttivi depurati	AE totali depurati	Impianto adeguato
<b>PRE3201</b> <b>VILLANOVA</b>	FAA	Fanghi attivi ad aerazione prolungata	1	350	187			187	si
<b>Totale</b>			<b>1</b>	<b>350</b>	<b>187</b>			<b>187</b>	

## RIO SALICETO

Codice ISTAT 035034



### DATI STRUTTURALI

### INDICATORI

<i>Superficie comunale [km<sup>2</sup>]</i>	22,56	<i>Località totali [n.]</i>	5
<i>Altitudine capoluogo [m s.l.m.]</i>	24	<i>Località non servite [n.]</i>	3
<i>Densità demografica [ab/km<sup>2</sup>]</i>	270,03	<i>Impianti totali [n.]</i>	1
<i>Residenti al 2001 [n.]</i>	5.258	<i>Impianti non adeguati [n.]</i>	1
<i>Residenti al 2011 [n.]</i>	6.092	<i>Abitanti equivalenti totali [AE n.]</i>	8.047
<i>Famiglie [n.]</i>	2.356	<i>AE serviti da rete fognaria [AE n.]</i>	5.858
<i>Abitazioni [n.]</i>	2.406	<i>AE serviti da rete fognaria [AE %]</i>	72,80
<i>Edifici [n.]</i>	997	<i>AE serviti da depurazione [AE n.]</i>	5.855
<i>Lunghezza rete [m]</i>	24,26	<i>AE serviti da depurazione [AE %]</i>	72,76
		<i>AE depurati adeguati [AE n.]</i>	0
		<i>AE depurati adeguati [AE %]</i>	0,00

## RIO SALICETO

### Rio Saliceto

3503410002

Dati località

<b>Superficie</b> [km <sup>2</sup> ]	2,40	<b>Famiglie</b> [n.]	2.041	<b>AE seconde case</b> [AE]	464
<b>Altitudine</b> [m. s.l.m.]	24	<b>Abitazioni</b> [n.]	2.067	<b>Addetti equivalenti</b> [AE]	620
<b>Residenti</b> [n.]	5.148	<b>Edifici</b> [n.]	879	<b>AE turisti</b> [AE]	569
				<b>AE totali</b> [AE]	6.797

Dati impianti a servizio della località

Codice identificativo Nome impianto	Codice impianto	Tipo impianto	Numero scolmatori	Potenzialità impianto	AE Residenti depurati	AE Turistici depurati	AE produttivi depurati	AE totali depurati	Impianto adeguato
<b>ARE0012</b> RIO SALICETO	FA	Fanghi attivi		6.000	5.471		804	6.275	no
<b>Totale</b>				6.000	5.471		804	6.275	

### San Lodovico

3503420003

Dati località

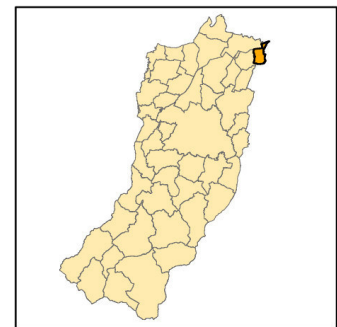
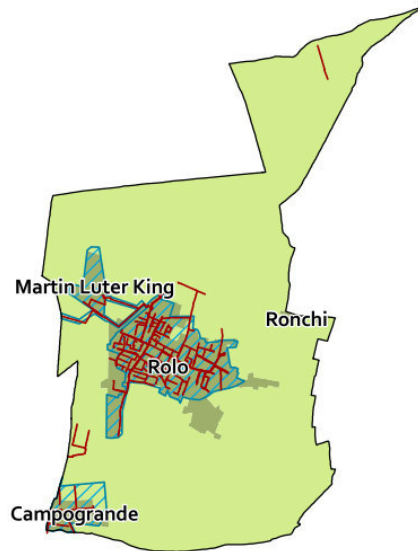
<b>Superficie</b> [km <sup>2</sup> ]	0,34	<b>Famiglie</b> [n.]	64	<b>AE seconde case</b> [AE]	16
<b>Altitudine</b> [m. s.l.m.]	0	<b>Abitazioni</b> [n.]	71	<b>Addetti equivalenti</b> [AE]	21
<b>Residenti</b> [n.]	176	<b>Edifici</b> [n.]	63	<b>AE turisti</b> [AE]	19
				<b>AE totali</b> [AE]	233

Dati impianti a servizio della località

Codice identificativo Nome impianto	Codice impianto	Tipo impianto	Numero scolmatori	Potenzialità impianto	AE Residenti depurati	AE Turistici depurati	AE produttivi depurati	AE totali depurati	Impianto adeguato
<b>ARE0012</b> RIO SALICETO	FA	Fanghi attivi		6.000	5.471		804	6.275	no
<b>Totale</b>				6.000	5.471		804	6.275	

## ROLO

Codice ISTAT 035035



### DATI STRUTTURALI

### INDICATORI

<i>Superficie comunale [km<sup>2</sup>]</i>	14,03	<i>Località totali [n.]</i>	4
<i>Altitudine capoluogo [m s.l.m.]</i>	21	<i>Località non servite [n.]</i>	1
<i>Densità demografica [ab/km<sup>2</sup>]</i>	287,80	<i>Impianti totali [n.]</i>	1
<i>Residenti al 2001 [n.]</i>	3.631	<i>Impianti non adeguati [n.]</i>	0
<i>Residenti al 2011 [n.]</i>	4.038	<i>Abitanti equivalenti totali [AE n.]</i>	5.275
<i>Famiglie [n.]</i>	1.551	<i>AE serviti da rete fognaria [AE n.]</i>	4.299
<i>Abitazioni [n.]</i>	1.631	<i>AE serviti da rete fognaria [AE %]</i>	81,50
<i>Edifici [n.]</i>	882	<i>AE serviti da depurazione [AE n.]</i>	4.299
<i>Lunghezza rete [m]</i>	33,10	<i>AE serviti da depurazione [AE %]</i>	81,50
		<i>AE depurati adeguati [AE n.]</i>	4.299
		<i>AE depurati adeguati [AE %]</i>	81,50



## ROLO

### Campogrande

3503530003

Dati località

<b>Superficie</b> [km <sup>2</sup> ]	0,21	<b>Famiglie</b> [n.]	0	<b>AE seconde case</b> [AE]	0
<b>Altitudine</b> [m. s.l.m.]	0	<b>Abitazioni</b> [n.]	0	<b>Addetti equivalenti</b> [AE]	0
<b>Residenti</b> [n.]	0	<b>Edifici</b> [n.]	0	<b>AE turisti</b> [AE]	0
				<b>AE totali</b> [AE]	0

Dati impianti a servizio della località

Codice identificativo Nome impianto	Codice impianto	Tipo impianto	Numero scolmatori	Potenzialità impianto	AE Residenti depurati	AE Turistici depurati	AE produttivi depurati	AE totali depurati	Impianto adeguato
<b>ARE0004</b> <b>REGGIOLO</b>	FAAT	Fanghi attivi con rimozione nutrienti	51	58.000	32.211		2.091	36.098	si
<b>Totale</b>			<b>51</b>	<b>58.000</b>	<b>32.211</b>		<b>2.091</b>	<b>36.098</b>	

### Case sparse

3503540001

Dati località

<b>Superficie</b> [km <sup>2</sup> ]	12,11	<b>Famiglie</b> [n.]	146	<b>AE seconde case</b> [AE]	44
<b>Altitudine</b> [m. s.l.m.]	0	<b>Abitazioni</b> [n.]	148	<b>Addetti equivalenti</b> [AE]	57
<b>Residenti</b> [n.]	473	<b>Edifici</b> [n.]	110	<b>AE turisti</b> [AE]	44
				<b>AE totali</b> [AE]	617

Dati impianti a servizio della località

Codice identificativo Nome impianto	Codice impianto	Tipo impianto	Numero scolmatori	Potenzialità impianto	AE Residenti depurati	AE Turistici depurati	AE produttivi depurati	AE totali depurati	Impianto adeguato
<b>ARE0004</b> <b>REGGIOLO</b>	FAAT	Fanghi attivi con rimozione nutrienti	51	58.000	32.211		2.091	36.098	si
<b>Totale</b>			<b>51</b>	<b>58.000</b>	<b>32.211</b>		<b>2.091</b>	<b>36.098</b>	

## ROLO

**Martin Luter King**  
 3503530002

Dati località

<b>Superficie</b> [km <sup>2</sup> ]	0,18	<b>Famiglie</b> [n.]	0	<b>AE seconde case</b> [AE]	0
<b>Altitudine</b> [m. s.l.m.]	0	<b>Abitazioni</b> [n.]	0	<b>Addetti equivalenti</b> [AE]	0
<b>Residenti</b> [n.]	0	<b>Edifici</b> [n.]	0	<b>AE turisti</b> [AE]	0
				<b>AE totali</b> [AE]	0

Dati impianti a servizio della località

Codice identificativo Nome impianto	Codice impianto	Tipo impianto	Numero scolmatori	Potenzialità impianto	AE Residenti depurati	AE Turistici depurati	AE produttivi depurati	AE totali depurati	Impianto adeguato
<b>ARE0004</b> <b>REGGIOLO</b>	FAAT	Fanghi attivi con rimozione nutrienti	51	58.000	32.211		2.091	36.098	si
<b>Totale</b>			<b>51</b>	<b>58.000</b>	<b>32.211</b>		<b>2.091</b>	<b>36.098</b>	

**Rolo**  
 3503510001

Dati località

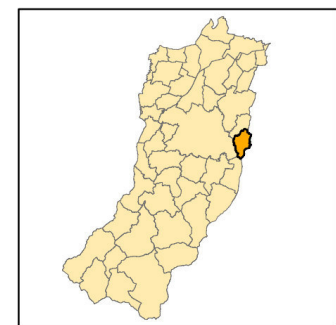
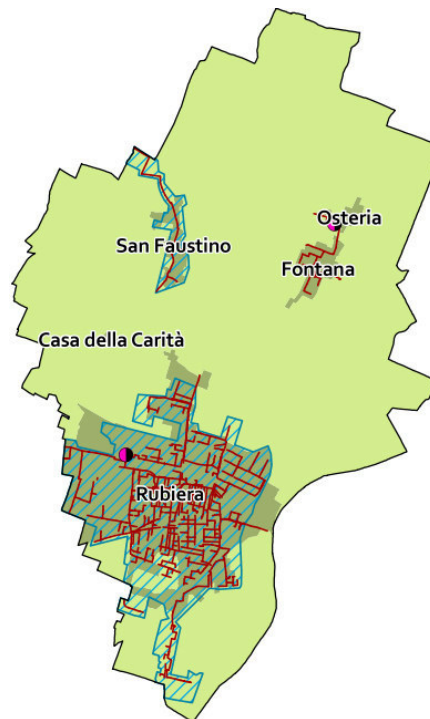
<b>Superficie</b> [km <sup>2</sup> ]	1,51	<b>Famiglie</b> [n.]	1.399	<b>AE seconde case</b> [AE]	327
<b>Altitudine</b> [m. s.l.m.]	21	<b>Abitazioni</b> [n.]	1.476	<b>Addetti equivalenti</b> [AE]	426
<b>Residenti</b> [n.]	3.545	<b>Edifici</b> [n.]	882	<b>AE turisti</b> [AE]	333
				<b>AE totali</b> [AE]	4.632

Dati impianti a servizio della località

Codice identificativo Nome impianto	Codice impianto	Tipo impianto	Numero scolmatori	Potenzialità impianto	AE Residenti depurati	AE Turistici depurati	AE produttivi depurati	AE totali depurati	Impianto adeguato
<b>ARE0004</b> <b>REGGIOLO</b>	FAAT	Fanghi attivi con rimozione nutrienti	51	58.000	32.211		2.091	36.098	si
<b>Totale</b>			<b>51</b>	<b>58.000</b>	<b>32.211</b>		<b>2.091</b>	<b>36.098</b>	

## RUBIERA

Codice ISTAT 035036



### DATI STRUTTURALI

### INDICATORI

<i>Superficie comunale [km<sup>2</sup>]</i>	25,18	<i>Località totali [n.]</i>	5
<i>Altitudine capoluogo [m s.l.m.]</i>	53	<i>Località non servite [n.]</i>	1
<i>Densità demografica [ab/km<sup>2</sup>]</i>	572,72	<i>Impianti totali [n.]</i>	3
<i>Residenti al 2001 [n.]</i>	11.458	<i>Impianti non adeguati [n.]</i>	0
<i>Residenti al 2011 [n.]</i>	14.421	<i>Abitanti equivalenti totali [AE n.]</i>	21.567
<i>Famiglie [n.]</i>	5.952	<i>AE serviti da rete fognaria [AE n.]</i>	17.386
<i>Abitazioni [n.]</i>	6.531	<i>AE serviti da rete fognaria [AE %]</i>	80,61
<i>Edifici [n.]</i>	2.049	<i>AE serviti da depurazione [AE n.]</i>	17.386
<i>Lunghezza rete [m]</i>	79,49	<i>AE serviti da depurazione [AE %]</i>	80,61
		<i>AE depurati adeguati [AE n.]</i>	17.386
		<i>AE depurati adeguati [AE %]</i>	80,61

## RUBIERA

### Case sparse

3503640001

Dati località

<b>Superficie</b> [km <sup>2</sup> ]	20,45	<b>Famiglie</b> [n.]	511	<b>AE seconde case</b> [AE]	143
<b>Altitudine</b> [m. s.l.m.]	0	<b>Abitazioni</b> [n.]	626	<b>Addetti equivalenti</b> [AE]	346
<b>Residenti</b> [n.]	1.389	<b>Edifici</b> [n.]	390	<b>AE turisti</b> [AE]	199
				<b>AE totali</b> [AE]	2.078

Dati impianti a servizio della località

Codice identificativo Nome impianto	Codice impianto	Tipo impianto	Numero scolmatori	Potenzialità impianto	AE Residenti depurati	AE Turistici depurati	AE produttivi depurati	AE totali depurati	Impianto adeguato
<b>ARE0003</b> <b>RUBIERA</b>	FASAN	Fanghi attivi con stabilizzazione anaerobica dei fanghi	74	45.000	34.562		6.932	41.494	si
<b>Totale</b>			74	45.000	34.562		6.932	41.494	

### Fontana

3503620003

Dati località

<b>Superficie</b> [km <sup>2</sup> ]	0,25	<b>Famiglie</b> [n.]	92	<b>AE seconde case</b> [AE]	25
<b>Altitudine</b> [m. s.l.m.]	48	<b>Abitazioni</b> [n.]	116	<b>Addetti equivalenti</b> [AE]	60
<b>Residenti</b> [n.]	240	<b>Edifici</b> [n.]	43	<b>AE turisti</b> [AE]	34
				<b>AE totali</b> [AE]	360

Dati impianti a servizio della località

Codice identificativo Nome impianto	Codice impianto	Tipo impianto	Numero scolmatori	Potenzialità impianto	AE Residenti depurati	AE Turistici depurati	AE produttivi depurati	AE totali depurati	Impianto adeguato
<b>PRE3601</b> <b>FONTANA</b>	BIO	Rotore biologico	2	1.200	489			489	si
<b>Totale</b>			2	1.200	489			489	

## RUBIERA

### Osteria

3503620004

Dati località

<b>Superficie</b> [km <sup>2</sup> ]	0,08	<b>Famiglie</b> [n.]	40	<b>AE seconde case</b> [AE]	11
<b>Altitudine</b> [m. s.l.m.]	44	<b>Abitazioni</b> [n.]	58	<b>Addetti equivalenti</b> [AE]	26
<b>Residenti</b> [n.]	104	<b>Edifici</b> [n.]	42	<b>AE turisti</b> [AE]	15
				<b>AE totali</b> [AE]	156

Dati impianti a servizio della località

Codice identificativo Nome impianto	Codice impianto	Tipo impianto	Numero scolmatori	Potenzialità impianto	AE Residenti depurati	AE Turistici depurati	AE produttivi depurati	AE totali depurati	Impianto adeguato
<b>PRE3601</b> <b>FONTANA</b>	BIO	Rotore biologico	2	1.200	489			489	si
<b>Totale</b>			2	1.200	489			489	

### Rubiera

3503610001

Dati località

<b>Superficie</b> [km <sup>2</sup> ]	4,14	<b>Famiglie</b> [n.]	5.076	<b>AE seconde case</b> [AE]	1.252
<b>Altitudine</b> [m. s.l.m.]	53	<b>Abitazioni</b> [n.]	5.480	<b>Addetti equivalenti</b> [AE]	3.024
<b>Residenti</b> [n.]	12.128	<b>Edifici</b> [n.]	1.767	<b>AE turisti</b> [AE]	1.734
				<b>AE totali</b> [AE]	18.135

Dati impianti a servizio della località

Codice identificativo Nome impianto	Codice impianto	Tipo impianto	Numero scolmatori	Potenzialità impianto	AE Residenti depurati	AE Turistici depurati	AE produttivi depurati	AE totali depurati	Impianto adeguato
<b>ARE0003</b> <b>RUBIERA</b>	FASAN	Fanghi attivi con stabilizzazione anaerobica dei fanghi	74	45.000	34.562		6.932	41.494	si
<b>Totale</b>			74	45.000	34.562		6.932	41.494	

## RUBIERA

San Faustino  
 3503610002

Dati località

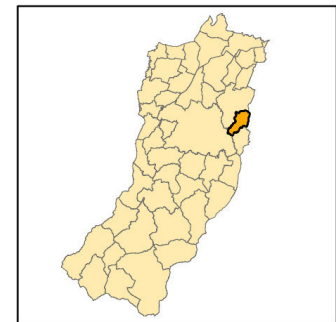
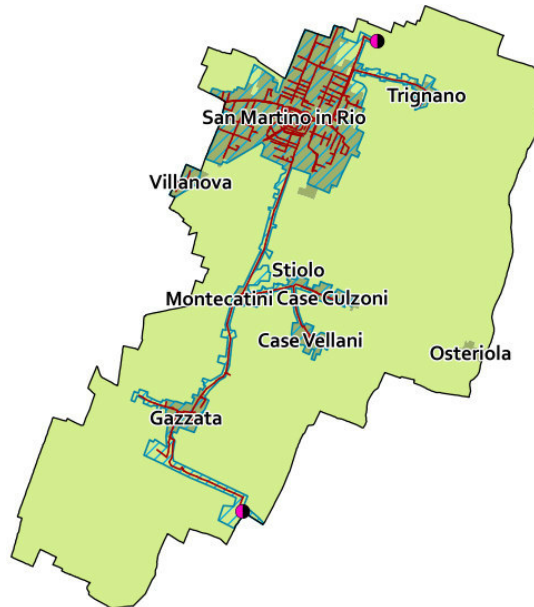
<b>Superficie</b> [km <sup>2</sup> ]	0,23	<b>Famiglie</b> [n.]	222	<b>AE seconde case</b> [AE]	55
<b>Altitudine</b> [m. s.l.m.]	47	<b>Abitazioni</b> [n.]	241	<b>Addetti equivalenti</b> [AE]	134
<b>Residenti</b> [n.]	536	<b>Edifici</b> [n.]	72	<b>AE turisti</b> [AE]	77
				<b>AE totali</b> [AE]	802

Dati impianti a servizio della località

Codice identificativo Nome impianto	Codice impianto	Tipo impianto	Numero scolmatori	Potenzialità impianto	AE Residenti depurati	AE Turistici depurati	AE produttivi depurati	AE totali depurati	Impianto adeguato
<b>ARE0010</b>	FASA	Fanghi attivi con stabilizzazione aerobica dei fanghi		10.000	7.154		1.777	8.931	si
<b>SAN MARTINO IN RIO</b>									
<b>Totale</b>				10.000	7.154		1.777	8.931	

## SAN MARTINO IN RIO

Codice ISTAT 035037



DATI STRUTTURALI

INDICATORI

<i>Superficie comunale [km<sup>2</sup>]</i>	22,64	<i>Località totali [n.]</i>	9
<i>Altitudine capoluogo [m s.l.m.]</i>	36	<i>Località non servite [n.]</i>	1
<i>Densità demografica [ab/km<sup>2</sup>]</i>	343,38	<i>Impianti totali [n.]</i>	1
<i>Residenti al 2001 [n.]</i>	6.484	<i>Impianti non adeguati [n.]</i>	0
<i>Residenti al 2011 [n.]</i>	7.773	<i>Abitanti equivalenti totali [AE n.]</i>	10.295
<i>Famiglie [n.]</i>	3.047	<i>AE serviti da rete fognaria [AE n.]</i>	8.041
<i>Abitazioni [n.]</i>	3.174	<i>AE serviti da rete fognaria [AE %]</i>	78,11
<i>Edifici [n.]</i>	1.294	<i>AE serviti da depurazione [AE n.]</i>	8.041
<i>Lunghezza rete [m]</i>	50,56	<i>AE serviti da depurazione [AE %]</i>	78,11
		<i>AE depurati adeguati [AE n.]</i>	8.041
		<i>AE depurati adeguati [AE %]</i>	78,11

## SAN MARTINO IN RIO

### Case Culzoni

3503720001

Dati località

<b>Superficie</b> [km <sup>2</sup> ]	0,09	<b>Famiglie</b> [n.]	16	<b>AE seconde case</b> [AE]	4
<b>Altitudine</b> [m. s.l.m.]	38	<b>Abitazioni</b> [n.]	17	<b>Addetti equivalenti</b> [AE]	4
<b>Residenti</b> [n.]	44	<b>Edifici</b> [n.]	15	<b>AE turisti</b> [AE]	6
				<b>AE totali</b> [AE]	59

Dati impianti a servizio della località

Codice identificativo Nome impianto	Codice impianto	Tipo impianto	Numero scolmatori	Potenzialità impianto	AE Residenti depurati	AE Turistici depurati	AE produttivi depurati	AE totali depurati	Impianto adeguato
<b>ARE0010</b> <b>SAN MARTINO IN RIO</b>	FASA	Fanghi attivi con stabilizzazione aerobica dei fanghi		10.000	7.154		1.777	8.931	si
<b>Totale</b>				<b>10.000</b>	<b>7.154</b>		<b>1.777</b>	<b>8.931</b>	

### Case sparse

3503740001

Dati località

<b>Superficie</b> [km <sup>2</sup> ]	19,99	<b>Famiglie</b> [n.]	399	<b>AE seconde case</b> [AE]	108
<b>Altitudine</b> [m. s.l.m.]	0	<b>Abitazioni</b> [n.]	397	<b>Addetti equivalenti</b> [AE]	104
<b>Residenti</b> [n.]	1.163	<b>Edifici</b> [n.]	294	<b>AE turisti</b> [AE]	165
				<b>AE totali</b> [AE]	1.540

Dati impianti a servizio della località

Codice identificativo Nome impianto	Codice impianto	Tipo impianto	Numero scolmatori	Potenzialità impianto	AE Residenti depurati	AE Turistici depurati	AE produttivi depurati	AE totali depurati	Impianto adeguato
<b>ARE0010</b> <b>SAN MARTINO IN RIO</b>	FASA	Fanghi attivi con stabilizzazione aerobica dei fanghi		10.000	7.154		1.777	8.931	si
<b>Totale</b>				<b>10.000</b>	<b>7.154</b>		<b>1.777</b>	<b>8.931</b>	



## SAN MARTINO IN RIO

### Case Vellani

3503720002

Dati località

<b>Superficie</b> [km <sup>2</sup> ]	0,10	<b>Famiglie</b> [n.]	14	<b>AE seconde case</b> [AE]	3
<b>Altitudine</b> [m. s.l.m.]	40	<b>Abitazioni</b> [n.]	15	<b>Addetti equivalenti</b> [AE]	3
<b>Residenti</b> [n.]	34	<b>Edifici</b> [n.]	12	<b>AE turisti</b> [AE]	5
				<b>AE totali</b> [AE]	44

Dati impianti a servizio della località

Codice identificativo Nome impianto	Codice impianto	Tipo impianto	Numero scolmatori	Potenzialità impianto	AE Residenti depurati	AE Turistici depurati	AE produttivi depurati	AE totali depurati	Impianto adeguato
<b>ARE0010</b> <b>SAN MARTINO IN RIO</b>	FASA	Fanghi attivi con stabilizzazione aerobica dei fanghi		10.000	7.154		1.777	8.931	si
<b>Totale</b>				<b>10.000</b>	<b>7.154</b>		<b>1.777</b>	<b>8.931</b>	

### Gazzata

3503710001

Dati località

<b>Superficie</b> [km <sup>2</sup> ]	0,15	<b>Famiglie</b> [n.]	130	<b>AE seconde case</b> [AE]	34
<b>Altitudine</b> [m. s.l.m.]	41	<b>Abitazioni</b> [n.]	165	<b>Addetti equivalenti</b> [AE]	33
<b>Residenti</b> [n.]	366	<b>Edifici</b> [n.]	94	<b>AE turisti</b> [AE]	52
				<b>AE totali</b> [AE]	484

Dati impianti a servizio della località

Codice identificativo Nome impianto	Codice impianto	Tipo impianto	Numero scolmatori	Potenzialità impianto	AE Residenti depurati	AE Turistici depurati	AE produttivi depurati	AE totali depurati	Impianto adeguato
<b>ARE0010</b> <b>SAN MARTINO IN RIO</b>	FASA	Fanghi attivi con stabilizzazione aerobica dei fanghi		10.000	7.154		1.777	8.931	si
<b>Totale</b>				<b>10.000</b>	<b>7.154</b>		<b>1.777</b>	<b>8.931</b>	

## SAN MARTINO IN RIO

Montecatini  
 3503720003

Dati località

<b>Superficie</b> [km <sup>2</sup> ]	0,04	<b>Famiglie</b> [n.]	16	<b>AE seconde case</b> [AE]	4
<b>Altitudine</b> [m. s.l.m.]	39	<b>Abitazioni</b> [n.]	19	<b>Addetti equivalenti</b> [AE]	4
<b>Residenti</b> [n.]	47	<b>Edifici</b> [n.]	18	<b>AE turisti</b> [AE]	7
				<b>AE totali</b> [AE]	62

Dati impianti a servizio della località

Codice identificativo Nome impianto	Codice impianto	Tipo impianto	Numero scolmatori	Potenzialità impianto	AE Residenti depurati	AE Turistici depurati	AE produttivi depurati	AE totali depurati	Impianto adeguato
ARE0010 SAN MARTINO IN RIO	FASA	Fanghi attivi con stabilizzazione aerobica dei fanghi		10.000	7.154		1.777	8.931	si
<b>Totale</b>				10.000	7.154		1.777	8.931	

San Martino in Rio  
 3503710002

Dati località

<b>Superficie</b> [km <sup>2</sup> ]	2,06	<b>Famiglie</b> [n.]	2.410	<b>AE seconde case</b> [AE]	554
<b>Altitudine</b> [m. s.l.m.]	36	<b>Abitazioni</b> [n.]	2.492	<b>Addetti equivalenti</b> [AE]	530
<b>Residenti</b> [n.]	5.948	<b>Edifici</b> [n.]	978	<b>AE turisti</b> [AE]	845
				<b>AE totali</b> [AE]	7.880

Dati impianti a servizio della località

Codice identificativo Nome impianto	Codice impianto	Tipo impianto	Numero scolmatori	Potenzialità impianto	AE Residenti depurati	AE Turistici depurati	AE produttivi depurati	AE totali depurati	Impianto adeguato
ARE0010 SAN MARTINO IN RIO	FASA	Fanghi attivi con stabilizzazione aerobica dei fanghi		10.000	7.154		1.777	8.931	si
<b>Totale</b>				10.000	7.154		1.777	8.931	

## SAN MARTINO IN RIO

### Stiolo

3503720005

Dati località

<b>Superficie</b> [km <sup>2</sup> ]	0,02	<b>Famiglie</b> [n.]	15	<b>AE seconde case</b> [AE]	4
<b>Altitudine</b> [m. s.l.m.]	40	<b>Abitazioni</b> [n.]	19	<b>Addetti equivalenti</b> [AE]	4
<b>Residenti</b> [n.]	47	<b>Edifici</b> [n.]	17	<b>AE turisti</b> [AE]	7
				<b>AE totali</b> [AE]	62

Dati impianti a servizio della località

Codice identificativo Nome impianto	Codice impianto	Tipo impianto	Numero scolmatori	Potenzialità impianto	AE Residenti depurati	AE Turistici depurati	AE produttivi depurati	AE totali depurati	Impianto adeguato
<b>ARE0010</b> <b>SAN MARTINO IN RIO</b>	FASA	Fanghi attivi con stabilizzazione aerobica dei fanghi		10.000	7.154		1.777	8.931	si
<b>Totale</b>				<b>10.000</b>	<b>7.154</b>		<b>1.777</b>	<b>8.931</b>	

### Trignano

3503720006

Dati località

<b>Superficie</b> [km <sup>2</sup> ]	0,06	<b>Famiglie</b> [n.]	31	<b>AE seconde case</b> [AE]	8
<b>Altitudine</b> [m. s.l.m.]	34	<b>Abitazioni</b> [n.]	35	<b>Addetti equivalenti</b> [AE]	7
<b>Residenti</b> [n.]	82	<b>Edifici</b> [n.]	27	<b>AE turisti</b> [AE]	12
				<b>AE totali</b> [AE]	108

Dati impianti a servizio della località

Codice identificativo Nome impianto	Codice impianto	Tipo impianto	Numero scolmatori	Potenzialità impianto	AE Residenti depurati	AE Turistici depurati	AE produttivi depurati	AE totali depurati	Impianto adeguato
<b>ARE0010</b> <b>SAN MARTINO IN RIO</b>	FASA	Fanghi attivi con stabilizzazione aerobica dei fanghi		10.000	7.154		1.777	8.931	si
<b>Totale</b>				<b>10.000</b>	<b>7.154</b>		<b>1.777</b>	<b>8.931</b>	

## SAN MARTINO IN RIO

Villanova  
 3503730002

Dati località

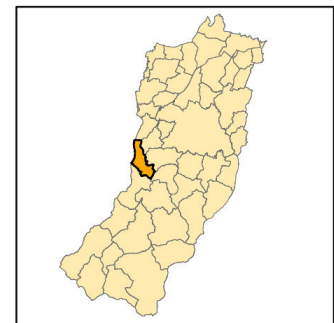
<b>Superficie</b> [km <sup>2</sup> ]	0,08	<b>Famiglie</b> [n.]	0	<b>AE seconde case</b> [AE]	0
<b>Altitudine</b> [m. s.l.m.]	0	<b>Abitazioni</b> [n.]	0	<b>Addetti equivalenti</b> [AE]	0
<b>Residenti</b> [n.]	0	<b>Edifici</b> [n.]	0	<b>AE turisti</b> [AE]	0
				<b>AE totali</b> [AE]	0

Dati impianti a servizio della località

Codice identificativo Nome impianto	Codice impianto	Tipo impianto	Numero scolmatori	Potenzialità impianto	AE Residenti depurati	AE Turistici depurati	AE produttivi depurati	AE totali depurati	Impianto adeguato
<b>ARE0010</b> <b>SAN MARTINO IN RIO</b>	FASA	Fanghi attivi con stabilizzazione aerobica dei fanghi		10.000	7.154		1.777	8.931	si
<b>Totale</b>				10.000	7.154		1.777	8.931	

## SAN POLO D'ENZA

Codice ISTAT 035038



DATI STRUTTURALI

INDICATORI

<i>Superficie comunale [km<sup>2</sup>]</i>	32,72	<i>Località totali [n.]</i>	22
<i>Altitudine capoluogo [m s.l.m.]</i>	166	<i>Località non servite [n.]</i>	7
<i>Densità demografica [ab/km<sup>2</sup>]</i>	181,79	<i>Impianti totali [n.]</i>	3
<i>Residenti al 2001 [n.]</i>	5.221	<i>Impianti non adeguati [n.]</i>	0
<i>Residenti al 2011 [n.]</i>	5.949	<i>Abitanti equivalenti totali [AE n.]</i>	8.350
<i>Famiglie [n.]</i>	2.536	<i>AE serviti da rete fognaria [AE n.]</i>	6.213
<i>Abitazioni [n.]</i>	2.932	<i>AE serviti da rete fognaria [AE %]</i>	74,41
<i>Edifici [n.]</i>	1.493	<i>AE serviti da depurazione [AE n.]</i>	6.182
<i>Lunghezza rete [m]</i>	45,76	<i>AE serviti da depurazione [AE %]</i>	74,04
		<i>AE depurati adeguati [AE n.]</i>	6.182
		<i>AE depurati adeguati [AE %]</i>	74,04

## SAN POLO D'ENZA

### Barcaccia

3503810001

Dati località

<b>Superficie</b> [km <sup>2</sup> ]	0,39	<b>Famiglie</b> [n.]	200	<b>AE seconde case</b> [AE]	56
<b>Altitudine</b> [m. s.l.m.]	124	<b>Abitazioni</b> [n.]	208	<b>Addetti equivalenti</b> [AE]	94
<b>Residenti</b> [n.]	501	<b>Edifici</b> [n.]	138	<b>AE turisti</b> [AE]	52
				<b>AE totali</b> [AE]	704

Dati impianti a servizio della località

Codice identificativo Nome impianto	Codice impianto	Tipo impianto	Numero scolmatori	Potenzialità impianto	AE Residenti depurati	AE Turistici depurati	AE produttivi depurati	AE totali depurati	Impianto adeguato
<b>ARE0002</b> <b>RONCOCESI</b>	FASAN	Fanghi attivi con stabilizzazione anaerobica dei fanghi	64	150.000	54.616	200	29.967	84.783	si
<b>Totale</b>			<b>64</b>	<b>150.000</b>	<b>54.616</b>	<b>200</b>	<b>29.967</b>	<b>84.783</b>	

### Belvedere

3503820001

Dati località

<b>Superficie</b> [km <sup>2</sup> ]	0,02	<b>Famiglie</b> [n.]	7	<b>AE seconde case</b> [AE]	1
<b>Altitudine</b> [m. s.l.m.]	197	<b>Abitazioni</b> [n.]	8	<b>Addetti equivalenti</b> [AE]	2
<b>Residenti</b> [n.]	10	<b>Edifici</b> [n.]	5	<b>AE turisti</b> [AE]	1
				<b>AE totali</b> [AE]	14

Dati impianti a servizio della località

Codice identificativo Nome impianto	Codice impianto	Tipo impianto	Numero scolmatori	Potenzialità impianto	AE Residenti depurati	AE Turistici depurati	AE produttivi depurati	AE totali depurati	Impianto adeguato
<b>ARE0002</b> <b>RONCOCESI</b>	FASAN	Fanghi attivi con stabilizzazione anaerobica dei fanghi	64	150.000	54.616	200	29.967	84.783	si
<b>Totale</b>			<b>64</b>	<b>150.000</b>	<b>54.616</b>	<b>200</b>	<b>29.967</b>	<b>84.783</b>	

## SAN POLO D'ENZA

**Bonini**  
 3503820002

Dati località

<b>Superficie</b> [km <sup>2</sup> ]	0,05	<b>Famiglie</b> [n.]	28	<b>AE seconde case</b> [AE]	7
<b>Altitudine</b> [m. s.l.m.]	196	<b>Abitazioni</b> [n.]	28	<b>Addetti equivalenti</b> [AE]	12
<b>Residenti</b> [n.]	62	<b>Edifici</b> [n.]	18	<b>AE turisti</b> [AE]	6
				<b>AE totali</b> [AE]	86

Dati impianti a servizio della località

Codice identificativo Nome impianto	Codice impianto	Tipo impianto	Numero scolmatori	Potenzialità impianto	AE Residenti depurati	AE Turistici depurati	AE produttivi depurati	AE totali depurati	Impianto adeguato
<b>ARE0002</b> <b>RONCOCESI</b>	FASAN	Fanghi attivi con stabilizzazione anaerobica dei fanghi	64	150.000	54.616	200	29.967	84.783	si
<b>Totale</b>			64	150.000	54.616	200	29.967	84.783	

**Bosi**  
 3503820004

Dati località

<b>Superficie</b> [km <sup>2</sup> ]	0,03	<b>Famiglie</b> [n.]	16	<b>AE seconde case</b> [AE]	4
<b>Altitudine</b> [m. s.l.m.]	188	<b>Abitazioni</b> [n.]	15	<b>Addetti equivalenti</b> [AE]	7
<b>Residenti</b> [n.]	39	<b>Edifici</b> [n.]	9	<b>AE turisti</b> [AE]	4
				<b>AE totali</b> [AE]	54

Dati impianti a servizio della località

Codice identificativo Nome impianto	Codice impianto	Tipo impianto	Numero scolmatori	Potenzialità impianto	AE Residenti depurati	AE Turistici depurati	AE produttivi depurati	AE totali depurati	Impianto adeguato
<b>ARE0002</b> <b>RONCOCESI</b>	FASAN	Fanghi attivi con stabilizzazione anaerobica dei fanghi	64	150.000	54.616	200	29.967	84.783	si
<b>Totale</b>			64	150.000	54.616	200	29.967	84.783	

## SAN POLO D'ENZA

### Case dell'Eva

3503810005

Dati località

<b>Superficie</b> [km <sup>2</sup> ]	0,16	<b>Famiglie</b> [n.]	1.831	<b>AE seconde case</b> [AE]	473
<b>Altitudine</b> [m. s.l.m.]	169	<b>Abitazioni</b> [n.]	2.127	<b>Addetti equivalenti</b> [AE]	790
<b>Residenti</b> [n.]	4.210	<b>Edifici</b> [n.]	1.110	<b>AE turisti</b> [AE]	436
				<b>AE totali</b> [AE]	5.911

Dati impianti a servizio della località

Codice identificativo Nome impianto	Codice impianto	Tipo impianto	Numero scolmatori	Potenzialità impianto	AE Residenti depurati	AE Turistici depurati	AE produttivi depurati	AE totali depurati	Impianto adeguato
<b>ARE0002</b> <b>RONCOCESI</b>	FASAN	Fanghi attivi con stabilizzazione anaerobica dei fanghi	64	150.000	54.616	200	29.967	84.783	si
<b>Totale</b>			<b>64</b>	<b>150.000</b>	<b>54.616</b>	<b>200</b>	<b>29.967</b>	<b>84.783</b>	

### Case sparse

3503840001

Dati località

<b>Superficie</b> [km <sup>2</sup> ]	28,89	<b>Famiglie</b> [n.]	255	<b>AE seconde case</b> [AE]	73
<b>Altitudine</b> [m. s.l.m.]	0	<b>Abitazioni</b> [n.]	303	<b>Addetti equivalenti</b> [AE]	122
<b>Residenti</b> [n.]	651	<b>Edifici</b> [n.]	225	<b>AE turisti</b> [AE]	67
				<b>AE totali</b> [AE]	913

Dati impianti a servizio della località

Codice identificativo Nome impianto	Codice impianto	Tipo impianto	Numero scolmatori	Potenzialità impianto	AE Residenti depurati	AE Turistici depurati	AE produttivi depurati	AE totali depurati	Impianto adeguato
<b>ARE0002</b> <b>RONCOCESI</b>	FASAN	Fanghi attivi con stabilizzazione anaerobica dei fanghi	64	150.000	54.616	200	29.967	84.783	si
<b>Totale</b>			<b>64</b>	<b>150.000</b>	<b>54.616</b>	<b>200</b>	<b>29.967</b>	<b>84.783</b>	



## SAN POLO D'ENZA

### Colombarone

3503820009

Dati località

<b>Superficie</b> [km <sup>2</sup> ]	0,04	<b>Famiglie</b> [n.]	8	<b>AE seconde case</b> [AE]	2
<b>Altitudine</b> [m. s.l.m.]	139	<b>Abitazioni</b> [n.]	11	<b>Addetti equivalenti</b> [AE]	3
<b>Residenti</b> [n.]	15	<b>Edifici</b> [n.]	9	<b>AE turisti</b> [AE]	2
				<b>AE totali</b> [AE]	21

Dati impianti a servizio della località

Codice identificativo Nome impianto	Codice impianto	Tipo impianto	Numero scolmatori	Potenzialità impianto	AE Residenti depurati	AE Turistici depurati	AE produttivi depurati	AE totali depurati	Impianto adeguato
<b>ARE0002</b> <b>RONCOCESI</b>	FASAN	Fanghi attivi con stabilizzazione anaerobica dei fanghi	64	150.000	54.616	200	29.967	84.783	si
<b>Totale</b>			<b>64</b>	<b>150.000</b>	<b>54.616</b>	<b>200</b>	<b>29.967</b>	<b>84.783</b>	

### Ghilga

3503820011

Dati località

<b>Superficie</b> [km <sup>2</sup> ]	0,04	<b>Famiglie</b> [n.]	10	<b>AE seconde case</b> [AE]	2
<b>Altitudine</b> [m. s.l.m.]	0	<b>Abitazioni</b> [n.]	11	<b>Addetti equivalenti</b> [AE]	4
<b>Residenti</b> [n.]	22	<b>Edifici</b> [n.]	7	<b>AE turisti</b> [AE]	2
				<b>AE totali</b> [AE]	30

Dati impianti a servizio della località

Codice identificativo Nome impianto	Codice impianto	Tipo impianto	Numero scolmatori	Potenzialità impianto	AE Residenti depurati	AE Turistici depurati	AE produttivi depurati	AE totali depurati	Impianto adeguato
<b>ARE0002</b> <b>RONCOCESI</b>	FASAN	Fanghi attivi con stabilizzazione anaerobica dei fanghi	64	150.000	54.616	200	29.967	84.783	si
<b>Totale</b>			<b>64</b>	<b>150.000</b>	<b>54.616</b>	<b>200</b>	<b>29.967</b>	<b>84.783</b>	

## SAN POLO D'ENZA

**Grassano Scuola**  
 3503820014

Dati località

<b>Superficie</b> [km <sup>2</sup> ]	0,03	<b>Famiglie</b> [n.]	8	<b>AE seconde case</b> [AE]	3
<b>Altitudine</b> [m. s.l.m.]	508	<b>Abitazioni</b> [n.]	9	<b>Addetti equivalenti</b> [AE]	5
<b>Residenti</b> [n.]	26	<b>Edifici</b> [n.]	8	<b>AE turisti</b> [AE]	3
				<b>AE totali</b> [AE]	<b>37</b>

Dati impianti a servizio della località

Codice identificativo Nome impianto	Codice impianto	Tipo impianto	Numero scolmatori	Potenzialità impianto	AE Residenti depurati	AE Turistici depurati	AE produttivi depurati	AE totali depurati	Impianto adeguato
<b>PRE3802</b> <b>GRASSANO SCUOLA</b>	IM	Fossa Imhoff		50	23			23	si
<b>Totale</b>				<b>50</b>	<b>23</b>			<b>23</b>	

**Pieve**  
 3503820017

Dati località

<b>Superficie</b> [km <sup>2</sup> ]	0,07	<b>Famiglie</b> [n.]	18	<b>AE seconde case</b> [AE]	5
<b>Altitudine</b> [m. s.l.m.]	154	<b>Abitazioni</b> [n.]	19	<b>Addetti equivalenti</b> [AE]	9
<b>Residenti</b> [n.]	46	<b>Edifici</b> [n.]	14	<b>AE turisti</b> [AE]	5
				<b>AE totali</b> [AE]	<b>64</b>

Dati impianti a servizio della località

Codice identificativo Nome impianto	Codice impianto	Tipo impianto	Numero scolmatori	Potenzialità impianto	AE Residenti depurati	AE Turistici depurati	AE produttivi depurati	AE totali depurati	Impianto adeguato
<b>ARE0002</b> <b>RONCOCESI</b>	FASAN	Fanghi attivi con stabilizzazione anaerobica dei fanghi	64	150.000	54.616	200	29.967	84.783	si
<b>Totale</b>				<b>64</b>	<b>150.000</b>	<b>200</b>	<b>29.967</b>	<b>84.783</b>	

## SAN POLO D'ENZA

San Polo d'Enza  
 3503810004

Dati località

<b>Superficie</b> [km <sup>2</sup> ]	2,58	<b>Famiglie</b> [n.]	34	<b>AE seconde case</b> [AE]	11
<b>Altitudine</b> [m. s.l.m.]	166	<b>Abitazioni</b> [n.]	33	<b>Addetti equivalenti</b> [AE]	18
<b>Residenti</b> [n.]	95	<b>Edifici</b> [n.]	26	<b>AE turisti</b> [AE]	10
				<b>AE totali</b> [AE]	133

Dati impianti a servizio della località

Codice identificativo Nome impianto	Codice impianto	Tipo impianto	Numero scolmatori	Potenzialità impianto	AE Residenti depurati	AE Turistici depurati	AE produttivi depurati	AE totali depurati	Impianto adeguato
<b>ARE0002</b> <b>RONCOCESI</b>	FASAN	Fanghi attivi con stabilizzazione anaerobica dei fanghi	64	150.000	54.616	200	29.967	84.783	si
<b>Totale</b>			<b>64</b>	<b>150.000</b>	<b>54.616</b>	<b>200</b>	<b>29.967</b>	<b>84.783</b>	

Sessanta  
 3503820020

Dati località

<b>Superficie</b> [km <sup>2</sup> ]	0,03	<b>Famiglie</b> [n.]	7	<b>AE seconde case</b> [AE]	2
<b>Altitudine</b> [m. s.l.m.]	158	<b>Abitazioni</b> [n.]	7	<b>Addetti equivalenti</b> [AE]	3
<b>Residenti</b> [n.]	16	<b>Edifici</b> [n.]	7	<b>AE turisti</b> [AE]	2
				<b>AE totali</b> [AE]	22

Dati impianti a servizio della località

Codice identificativo Nome impianto	Codice impianto	Tipo impianto	Numero scolmatori	Potenzialità impianto	AE Residenti depurati	AE Turistici depurati	AE produttivi depurati	AE totali depurati	Impianto adeguato
<b>ARE0002</b> <b>RONCOCESI</b>	FASAN	Fanghi attivi con stabilizzazione anaerobica dei fanghi	64	150.000	54.616	200	29.967	84.783	si
<b>Totale</b>			<b>64</b>	<b>150.000</b>	<b>54.616</b>	<b>200</b>	<b>29.967</b>	<b>84.783</b>	

## SAN POLO D'ENZA

**Stradella**

3503820021

Dati località

<b>Superficie</b> [km <sup>2</sup> ]	0,08	<b>Famiglie</b> [n.]	16	<b>AE seconde case</b> [AE]	4
<b>Altitudine</b> [m. s.l.m.]	0	<b>Abitazioni</b> [n.]	15	<b>Addetti equivalenti</b> [AE]	6
<b>Residenti</b> [n.]	33	<b>Edifici</b> [n.]	8	<b>AE turisti</b> [AE]	3
				<b>AE totali</b> [AE]	46

Dati impianti a servizio della località

Codice identificativo Nome impianto	Codice impianto	Tipo impianto	Numero scolmatori	Potenzialità impianto	AE Residenti depurati	AE Turistici depurati	AE produttivi depurati	AE totali depurati	Impianto adeguato
<b>ARE0002</b> <b>RONCOCESI</b>	FASAN	Fanghi attivi con stabilizzazione anaerobica dei fanghi	64	150.000	54.616	200	29.967	84.783	si
<b>Totale</b>			64	150.000	54.616	200	29.967	84.783	

**Vetto di Grassaro**

3503820025

Dati località

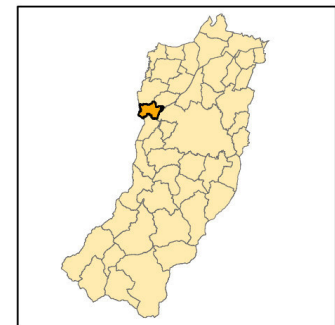
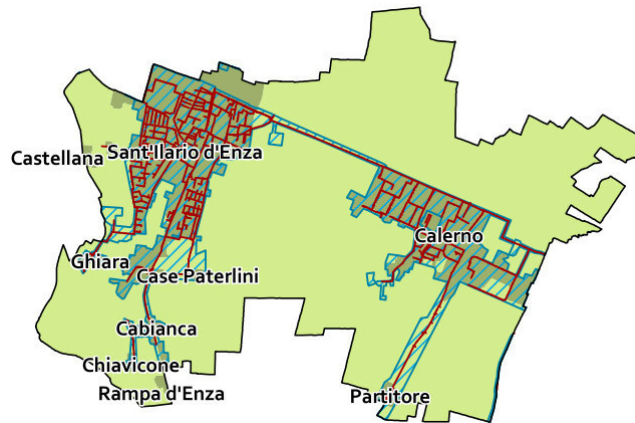
<b>Superficie</b> [km <sup>2</sup> ]	0,01	<b>Famiglie</b> [n.]	7	<b>AE seconde case</b> [AE]	1
<b>Altitudine</b> [m. s.l.m.]	476	<b>Abitazioni</b> [n.]	15	<b>Addetti equivalenti</b> [AE]	1
<b>Residenti</b> [n.]	8	<b>Edifici</b> [n.]	11	<b>AE turisti</b> [AE]	1
				<b>AE totali</b> [AE]	11

Dati impianti a servizio della località

Codice identificativo Nome impianto	Codice impianto	Tipo impianto	Numero scolmatori	Potenzialità impianto	AE Residenti depurati	AE Turistici depurati	AE produttivi depurati	AE totali depurati	Impianto adeguato
<b>PRE3801</b> <b>GRASSANO VIA VETTO</b>	IM	Fossa Imhoff		70	7			7	si
<b>Totale</b>				70	7			7	

## SANT'ILARIO D'ENZA

Codice ISTAT 035039



### DATI STRUTTURALI

### INDICATORI

<i>Superficie comunale [km<sup>2</sup>]</i>	20,26	<i>Località totali [n.]</i>	10
<i>Altitudine capoluogo [m s.l.m.]</i>	59	<i>Località non servite [n.]</i>	2
<i>Densità demografica [ab/km<sup>2</sup>]</i>	539,96	<i>Impianti totali [n.]</i>	1
<i>Residenti al 2001 [n.]</i>	9.702	<i>Impianti non adeguati [n.]</i>	0
<i>Residenti al 2011 [n.]</i>	10.939	<i>Abitanti equivalenti totali [AE n.]</i>	15.034
<i>Famiglie [n.]</i>	4.507	<i>AE serviti da rete fognaria [AE n.]</i>	13.462
<i>Abitazioni [n.]</i>	4.677	<i>AE serviti da rete fognaria [AE %]</i>	89,54
<i>Edifici [n.]</i>	1.484	<i>AE serviti da depurazione [AE n.]</i>	13.383
<i>Lunghezza rete [m]</i>	64,23	<i>AE serviti da depurazione [AE %]</i>	89,02
		<i>AE depurati adeguati [AE n.]</i>	13.383
		<i>AE depurati adeguati [AE %]</i>	89,02

## SANT'ILARIO D'ENZA

**Cabianca**  
 3503920001

Dati località

<b>Superficie</b> [km <sup>2</sup> ]	0,06	<b>Famiglie</b> [n.]	50	<b>AE seconde case</b> [AE]	11
<b>Altitudine</b> [m. s.l.m.]	0	<b>Abitazioni</b> [n.]	50	<b>Addetti equivalenti</b> [AE]	17
<b>Residenti</b> [n.]	113	<b>Edifici</b> [n.]	16	<b>AE turisti</b> [AE]	15
				<b>AE totali</b> [AE]	155

Dati impianti a servizio della località

Codice identificativo Nome impianto	Codice impianto	Tipo impianto	Numero scolmatori	Potenzialità impianto	AE Residenti depurati	AE Turistici depurati	AE produttivi depurati	AE totali depurati	Impianto adeguato
<b>ARE0002</b> <b>RONCOCESI</b>	FASAN	Fanghi attivi con stabilizzazione anaerobica dei fanghi	64	150.000	54.616	200	29.967	84.783	si
<b>Totale</b>			64	150.000	54.616	200	29.967	84.783	

**Calerno**  
 3503910001

Dati località

<b>Superficie</b> [km <sup>2</sup> ]	1,40	<b>Famiglie</b> [n.]	824	<b>AE seconde case</b> [AE]	199
<b>Altitudine</b> [m. s.l.m.]	50	<b>Abitazioni</b> [n.]	862	<b>Addetti equivalenti</b> [AE]	301
<b>Residenti</b> [n.]	2.040	<b>Edifici</b> [n.]	451	<b>AE turisti</b> [AE]	264
				<b>AE totali</b> [AE]	2.803

Dati impianti a servizio della località

Codice identificativo Nome impianto	Codice impianto	Tipo impianto	Numero scolmatori	Potenzialità impianto	AE Residenti depurati	AE Turistici depurati	AE produttivi depurati	AE totali depurati	Impianto adeguato
<b>ARE0002</b> <b>RONCOCESI</b>	FASAN	Fanghi attivi con stabilizzazione anaerobica dei fanghi	64	150.000	54.616	200	29.967	84.783	si
<b>Totale</b>			64	150.000	54.616	200	29.967	84.783	

## SANT'ILARIO D'ENZA

### Case Paterlini

3503920002

Dati località

<b>Superficie</b> [km <sup>2</sup> ]	0,02	<b>Famiglie</b> [n.]	9	<b>AE seconde case</b> [AE]	2
<b>Altitudine</b> [m. s.l.m.]	63	<b>Abitazioni</b> [n.]	9	<b>Addetti equivalenti</b> [AE]	3
<b>Residenti</b> [n.]	24	<b>Edifici</b> [n.]	6	<b>AE turisti</b> [AE]	3
				<b>AE totali</b> [AE]	33

Dati impianti a servizio della località

Codice identificativo Nome impianto	Codice impianto	Tipo impianto	Numero scolmatori	Potenzialità impianto	AE Residenti depurati	AE Turistici depurati	AE produttivi depurati	AE totali depurati	Impianto adeguato
<b>ARE0002</b> <b>RONCOCESI</b>	FASAN	Fanghi attivi con stabilizzazione anaerobica dei fanghi	64	150.000	54.616	200	29.967	84.783	si
<b>Totale</b>			<b>64</b>	<b>150.000</b>	<b>54.616</b>	<b>200</b>	<b>29.967</b>	<b>84.783</b>	

### Case sparse

3503940001

Dati località

<b>Superficie</b> [km <sup>2</sup> ]	16,26	<b>Famiglie</b> [n.]	138	<b>AE seconde case</b> [AE]	37
<b>Altitudine</b> [m. s.l.m.]	0	<b>Abitazioni</b> [n.]	151	<b>Addetti equivalenti</b> [AE]	56
<b>Residenti</b> [n.]	383	<b>Edifici</b> [n.]	102	<b>AE turisti</b> [AE]	50
				<b>AE totali</b> [AE]	527

Dati impianti a servizio della località

Codice identificativo Nome impianto	Codice impianto	Tipo impianto	Numero scolmatori	Potenzialità impianto	AE Residenti depurati	AE Turistici depurati	AE produttivi depurati	AE totali depurati	Impianto adeguato
<b>ARE0002</b> <b>RONCOCESI</b>	FASAN	Fanghi attivi con stabilizzazione anaerobica dei fanghi	64	150.000	54.616	200	29.967	84.783	si
<b>Totale</b>			<b>64</b>	<b>150.000</b>	<b>54.616</b>	<b>200</b>	<b>29.967</b>	<b>84.783</b>	