

**DETERMINAZIONE n. 147 del 6 settembre 2019  
Area Servizio Idrico Integrato**

**Oggetto:** “Perforazione e piping nuovi pozzi Ponte Baffoni” nel Comune di Novafeltria (RN).  
Approvazione del progetto definitivo ai sensi dell’art. 158 bis del D.Lgs.152/2006 e ss.mm.ii., comportante titolo abilitativo alla realizzazione dell’opera, variante agli strumenti di pianificazione urbanistica e territoriale, apposizione del vincolo preordinato all’esproprio/asservimento e occupazione temporanea, e contestuale dichiarazione di pubblica utilità dell’opera.

## IL DIRIGENTE

### Visti:

- la L.R. 23/12/2011, n. 23 recante “Norme di organizzazione territoriale delle funzioni relative ai servizi pubblici locali dell’ambiente” e ss.mm. che, con decorrenza 1° gennaio 2012 istituisce l’Agenzia territoriale dell’Emilia-Romagna per i servizi idrici e rifiuti (ATERSIR), alla quale partecipano obbligatoriamente tutti i Comuni e le Province della Regione, per l’esercizio associato delle funzioni pubbliche relative al servizio idrico integrato e al servizio di gestione dei rifiuti urbani;
- lo Statuto dell’Agenzia approvato con deliberazione del Consiglio d’Ambito n. 5 del 14 maggio 2012 e aggiornato con deliberazione del Consiglio d’Ambito n. 43 del 24 maggio 2019;
- la deliberazione del Consiglio d’Ambito n. 4 del 14 aprile 2015 di approvazione dell’organigramma e del funzionigramma dell’Agenzia;
- la determinazione n. 198 del 21 dicembre 2017, con la quale il Direttore dell’Agenzia ha rinnovato allo scrivente l’incarico di dirigente dell’Area Servizio Idrico Integrato;
- il T.U. n. 267/2000 ordinamento degli EE.LL., ed in particolare l’art. 107 che attribuisce ai dirigenti la gestione amministrativa, finanziaria e tecnica;
- la deliberazione del Consiglio d’Ambito n. 81 del 17 dicembre 2018 di approvazione del Bilancio di previsione 2019-2021 e del Documento Unico di Programmazione 2019-2021 e successive variazioni;
- la determinazione del Direttore n. 2 del 18 gennaio 2019, “Approvazione del Piano Esecutivo di Gestione 2019-2021 – Assegnazione risorse finanziarie” e ss.mm. e n. 127 del 25 luglio 2019. “Piano Esecutivo di Gestione 2019-2021 – Approvazione Parte obiettivi per l’anno 2019”;

### richiamati:

- il D.L. 12/9/2014 n. 133 convertito con Legge 164/2014 che è intervenuto sul D.Lgs. 03/04/2006 n. 152 “Norme in materia ambientale”, in particolare introducendo l’art. 158 bis “Approvazione dei progetti degli interventi e individuazione dell’Autorità espropriante”, che dispone che i progetti definitivi delle opere e degli interventi previsti nei Piani di Investimento compresi nei Piani d’Ambito sono approvati dagli Enti di Governo degli Ambiti, ovvero, in Regione Emilia Romagna, da ATERSIR;
- la deliberazione del Consiglio d’Ambito n. 70 del 12 dicembre 2016 con la quale è stato approvato il “Regolamento per l’approvazione dei progetti definitivi delle opere e degli interventi previsti nei piani di investimento compresi nei Piani d’ambito di cui all’art. 158-bis del D.Lgs. n. 152/2006 e s.m.i.”;

**vista** l’istanza presentata da HERA S.p.A., agli atti di questa Agenzia, inerente la richiesta di approvazione ai sensi dell’art. 158bis del D.Lgs. 152/2006 del progetto definitivo “Perforazione e piping nuovi pozzi Ponte Baffoni” nel Comune di Novafeltria (RN), che prevede la perforazione di due nuovi pozzi golenali in sinistra idrografica del Fiume Marecchia, e la realizzazione delle relative opere idrauliche di collegamento con l’attuale potabilizzatore civile sito in località Ponte Baffoni in Comune di Novafeltria (RN);

### dato atto:

- che il progetto definitivo “Perforazione e piping nuovi pozzi Ponte Baffoni” nel Comune di Novafeltria (RN), già inserito nel Programma Operativo degli Interventi del SII 2014-2017 è stato riconfermato nel Programma Operativo degli Interventi del SII 2015-2019

approvato dal Consiglio Locale di Rimini con deliberazione n. 5/2017 del 01/02/2017 e aggiornato con deliberazione n. 2 del 15/06/2018;

- che tale progetto è identificato con il seguente codice identificativo: 2014RNHA0012;

**dato atto** inoltre che il Responsabile del Procedimento del Gestore del Servizio Idrico Integrato HERA S.p.A., nominato ai sensi del D.Lgs.163/2006 nella persona di Luca Migliori, con aggiornamento della Certificazione, in atti al prot. PG.AT/2018/0004047 del 21/06/2018:

- ha attestato che è stata condotta la verifica sulla documentazione presentata relativamente al progetto definitivo “Perforazione e piping nuovi pozzi Ponte Baffoni” nel Comune di Novafeltria (RN), in ottemperanza al sistema procedurale vigente in Hera SpA, certificato ISO 9001, ISO 18001, ISO14001 e ISO 50001.
- ha dichiarato che il progetto è stato elaborato nel rispetto delle leggi e dei regolamenti su LLPP e degli strumenti urbanistici;
- ha dichiarato che, per quanto riguarda la disponibilità delle aree necessarie per la realizzazione delle opere oggetto dell'intervento, Hera ha concordato in via bonaria la servitù di posa delle condotte idriche e dei cavidotti oltre all'acquisito di una parte di terreno su cui ubicare il pozzo 2, con alcuni proprietari, mentre per altri proprietari non è stato possibile concordare in via bonaria la servitù di posa delle condotte idriche e degli annessi cavidotti;
- ha pertanto richiesto di procedere con gli adempimenti previsti per l'ottenimento della servitù coattiva/espropriazione, in base a quanto prescritto dal D.P.R. 327 del 08/06/2001 e dalla L.R. 37 del 19/12/2002 e loro successive modificazioni;

**considerato:**

- che per l'approvazione del progetto definitivo ai sensi dell'art. 158 bis del D.Lgs. n. 152/2006 è stata indetta dal Dirigente del Servizio Idrico Integrato di ATERSIR ing. Marco Grana Castagnetti la Conferenza di Servizi ai sensi degli articoli 14 e seguenti della L.241/1990;
- che la prima seduta della Conferenza di Servizi, convocata con nota PG.AT/2016/0006078 del 29/09/2016, si è tenuta in data 20/10/2016;
- che il verbale della prima seduta della Conferenza è stato trasmesso a mezzo PEC agli Enti ed alle Aziende interessati con nota agli atti al prot. PG.AT/2016/0006865 del 31/10/2016;
- che ATERSIR, in esito alle conclusioni della prima seduta, ha provveduto ad attivare, condurre e portare a termine le procedure di pubblicazione dell'avviso e di deposito del progetto definitivo in relazione alla variante urbanistica al PRG del Comune di Novafeltria (solo cartografica);
- nell'ambito di tale procedimento la pubblicazione del suddetto avviso sul BURERT è avvenuta in data 02/11/2016 (Bollettino n.327 del 2016);
- che non sono pervenute osservazioni relative alla variante urbanistica al PRG del Comune di Novafeltria;
- che la seconda seduta della Conferenza di Servizi si è tenuta in data 03/05/2017 e che il verbale della stessa è stato trasmesso a mezzo PEC agli Enti ed alle Aziende convocate, con nota prot. PG.AT/2017/0002899 del 08/05/2017;
- che ATERSIR, in esito alle conclusioni della seconda seduta, con particolare riferimento a quanto rilevato nel parere vincolante dell'Autorità di Bacino Distrettuale del Fiume Po, ha provveduto a sospendere i lavori della Conferenza fino alla presentazione da parte del Gestore di una versione aggiornata del progetto che preveda un nuovo tracciato delle condotte di adduzione e delle linee elettriche al di fuori delle aree vincolate dal PAI, senza modificare l'ubicazione dei pozzi;

- che il Gestore ha presentato a questa Agenzia il progetto definitivo aggiornato in data 21/06/2018, protocollo PG.AT/2018/0004047;
- che i nuovi elaborati progettuali recepiscono le prescrizioni e gli approfondimenti richiesti dai vari Enti e fanno salva l'ubicazione dei pozzi;
- che il tracciato modificato della condotta e dei cavidotti che vanno dal pozzo 1 al potabilizzatore esistente interferisce con alcune proprietà private con le quali non è stato possibile concordare in via bonaria le servitù, e pertanto è necessario attivare procedure espropriative;
- che risultano pertanto necessarie le seguenti varianti urbanistiche:
  - una variante al PRG del Comune di Novafeltria per:
    - l'esatta individuazione della posizione dei nuovi pozzi e del punto di prelievo esistente, incluse le relative aree di tutela assoluta e di rispetto;
    - l'aggiornamento delle NTA del PRG con l'introduzione del riferimento alle norme di PTCP che disciplinano le aree di salvaguardia delle acque superficiali e sotterranee destinate al consumo umano;
    - la correzione di un errore grafico relativo alla posizione del punto di prelievo esistente (galleria drenante e pozzo di sollevamento), in quanto attualmente è segnato come pozzo (e quindi come punto di prelievo) l'impianto di potabilizzazione in essere
  - una variante al PRG del Comune di Novafeltria per l'apposizione del vincolo di esproprio/asservimento e occupazione temporanea;
- che la terza seduta della Conferenza di Servizi si è tenuta in data 24/07/2018 e che il verbale della stessa è stato trasmesso a mezzo PEC agli Enti ed alle Aziende convocate, con nota prot. PG.AT/2018/0004781 del 26/07/2018;
- che ATERSIR, in esito alle conclusioni della terza seduta, ha provveduto ad attivare, condurre e portare a termine le nuove procedure di pubblicazione dell'avviso e di deposito del progetto definitivo in relazione alle varianti urbanistiche sopra descritte;
- la pubblicazione dell'avviso sul BURERT è avvenuta in data 08/08/2018 (Bollettino n.263 del 2018);
- che ATERSIR ha ricevuto osservazioni da parte di privati interessati in relazione alla procedura espropriativa;
- che la quarta seduta della Conferenza di Servizi si è tenuta in data 20/03/2019 e che il verbale della stessa è stato trasmesso a mezzo PEC agli Enti ed alle Aziende convocate, con nota prot. PG.AT/2019/0002126 del 25/03/2019;
- che nel corso della quarta seduta sono state presentate le osservazioni pervenute e condivisa la proposta di controdeduzione;
- che nella medesima seduta è stato deciso che la seduta conclusiva della CDS sarebbe stata convocata non appena venisse deliberato dal Consiglio Comunale di Novafeltria il parere positivo sulla proposta di controdeduzione e sulla variante urbanistica;
- che il Consiglio Comunale di Novafeltria ha adottato la deliberazione n. 25 del 30/05/2019 recante: "Approvazione progetto definitivo di "perforazione e piping nuovi pozzi Ponte Baffoni" comportante variante agli strumenti di pianificazione urbanistica e territoriale, apposizione del vincolo preordinato all'esproprio/asservimento e contestuale dichiarazione di pubblica utilità delle opere da realizzare. Parere richiesto da ATERSIR per il completare l'iter di approvazione del progetto definitivo ai sensi dell'art. 158 del D.lgs 152/2006" in relazione a quanto richiesto dalla Conferenza;
- che con nota protocollo PG.AT/2019/0004392 del 05/07/2019 è stata convocata la seduta conclusiva in data 25/07/2019;

- che il verbale della seduta conclusiva della Conferenza è stato trasmesso a mezzo PEC agli Enti ed alle Aziende interessati con nota agli atti al prot. PG.AT/2019/0004899 del 30/07/2019;

**considerato** inoltre che, nell'ambito della Conferenza di servizi sono stati acquisiti/espressi i seguenti pareri:

PARERI, AUTORIZZAZIONI, CONCESSIONI, NULLA OSTA O ATTI DI ASSENSO NECESSARI AL RILASCIO DEL TITOLO ABILITATIVO ALLA ESECUZIONE DELL'OPERA

- Comune di Novafeltria:
  - Parere favorevole al progetto (nulla osta alla realizzazione) PG.AT/2018/0004687 del 24/07/2018 (allegato 2)
  - Deliberazione di Consiglio Comunale di approvazione delle controdeduzioni e assenso alle varianti urbanistiche, deliberazione CC n.25 del 30/05/2019 (allegato 3)
- Unione di Comuni Valmarecchia:
  - Parere sulla non necessità autorizzazione paesaggistica PG.AT/2017/0003042 del 15/05/2017 (allegato 4)
- Provincia di Rimini
  - Parere di compatibilità della proposta di variante alla pianificazione sovraordinata (aspetti urbanistici e geologico-ambientali) rilasciato con Decreto del Presidente n. 28 del 20/03/2019 PG.AT/2019/0002002 del 20/03/2019 (allegato 5)
- Autorità di Bacino Distrettuale del Fiume Po (in sostituzione dell'Autorità di Bacino Interregionale Marecchia Conca soppressa con D.M. 25 ottobre 2016):
  - Parere vincolante compatibilità al PAI PG.AT/2017/0002430 del 12/04/2017 (allegato 6)
- Agenzia Regionale per la Sicurezza Territoriale e la Protezione Civile:
  - Parere idraulico favorevole PG.AT/2016/0006618 del 24/10/2016, successivi chiarimenti PG.AT/2017/0004941 del 21/08/2017, e conferma del parere con PG.AT/2018/0004928 del 02/08/2018 (allegato 7)
- Arpae SAC di Rimini:
  - Parere in merito ai procedimenti per il rilascio di: concessione suolo demaniale e variante alla concessione esistente di derivazione di acque superficiali PG.AT/2019/0004683 del 22/07/2019 (allegato 8)
- AUSL della Romagna:
  - Parere espresso con note PG.AT/2019/0002014 del 20/03/2019, PG.AT/2016/0002312 del 07/04/2016 e PG.AT/2017/0002820 del 03/05/2017 (allegato 9)
- Soprintendenza Archeologia, Belle Arti e Paesaggio per le Province di Ravenna, Forlì-Cesena e Rimini:
  - Parere PG.AT/2018/0005383 del 28/08/2018 di conferma dei: Parere area Archeologia Nota n. 2360\_2016 e Parere area Paesaggio PG.AT/2016/0001690 del 09/03/2016 (allegato 10)
- SNAM Rete Gas

- Parere per risoluzione interferenze con prescrizioni (fornito con lettera DI.CEOR/C.FO/CAS PROT. 054/2016 del 31/10/2016) confermato con comunicazione assunta al protocollo PG.AT/2019/1905 del 15/03/2019 (allegato 11)

**considerato** altresì che Arpae ha comunicato con nota assunta al protocollo PG.AT/2019/0004683 del 22/07/2019 che:

- per quanto riguarda l'istanza concessione per l'occupazione di aree del demanio idrico (Procedimento RN19T0012) presentata da HERA, in data 30/05/2019 è stato comunicato l'avvio del procedimento ed è stato richiesto il prescritto nulla-osta idraulico all'Autorità Idraulica competente;
- per quanto riguarda l'istanza di variante alla concessione di derivazione (Procedimento RN10A0040/19VR01) presentata da ATERSIR, in data 06/06/2019 è stato comunicato l'avvio del procedimento e sono stati richiesti i necessari pareri;
- una volta acquisiti i pareri di legge, si provvederà al rilascio delle concessioni richieste;

**considerato** infine che:

- la Conferenza di Servizi si è conclusa esprimendo parere favorevole all'approvazione del progetto definitivo ed alla redazione dell'atto da parte di ATERSIR comportante titolo abilitativo alla realizzazione delle opere, variante agli strumenti di pianificazione urbanistica e territoriale del Comune di Novafeltria (PRG), apposizione del vincolo preordinato all'esproprio/asservimento e occupazione temporanea con contestuale dichiarazione di pubblica utilità dell'opera, con le prescrizioni contenute nei singoli pareri degli Enti coinvolti allegati al presente atto, e fatto salvo quanto indicato nella nota di ARPAE SAC di Rimini in merito al rilascio di concessioni;
- il progetto definitivo è accompagnato dagli elaborati planimetrici in cui sono individuate le aree interessate dall'apposizione del vincolo preordinato all'esproprio/asservimento e occupazione temporanea, e dal piano particellare di esproprio in cui sono indicati i nominativi dei proprietari secondo le risultanze dei registri catastali;
- il Gestore HERA S.p.A ha allegato all'istanza di approvazione del progetto il modulo di asseverazione in materia sismica MUR A.1/D.1 (allegato 12);

**rilevato** che sussistono le condizioni per l'approvazione del progetto;

**ritenuto** di procedere all'approvazione del progetto definitivo: "Perforazione e piping nuovi pozzi Ponte Baffoni" nel Comune di Novafeltria (RN), con le prescrizioni definite nell'ambito della Conferenza di Servizi;

**richiamata** la Legge della Regione Emilia Romagna 30 luglio 2013, n. 15 "Semplificazione della disciplina edilizia";

**ritenuto** che l'istruttoria preordinata all'emanazione del presente atto consente di attestarne la regolarità e la correttezza ai sensi e per gli effetti di quanto dispone l'art. 147 bis del d.lgs. 267/2000;

## **D E T E R M I N A**

1. le premesse formano parte integrante e sostanziale del presente atto;
2. di approvare, ai sensi dell'art. 158 bis del D.Lgs. 03/04/2006 n. 152, il progetto definitivo "Perforazione e piping nuovi pozzi Ponte Baffoni" nel Comune di Novafeltria (RN),

costituito dagli elaborati elencati in allegato 1 e conservati agli atti di questa Agenzia ai protocolli PG.AT/2018/0004047 del 21/06/2018, PG.AT/2018/0004906 del 01/08/2018 e PG.AT/2019/0003160 del 14/05/2019, con le seguenti prescrizioni:

- il Gestore del Servizio Idrico Integrato HERA S.p.A. dovrà attenersi alle raccomandazioni, indicazioni e prescrizioni riportate nelle autorizzazioni, nulla osta, concessioni, pareri rilasciati dagli Enti/Amministrazioni/Società richiamati e allegati alla presente determinazione di cui costituiscono parte integrante;
- Il Gestore del Servizio Idrico Integrato HERA S.p.A. per dare inizio ai lavori dovrà ottenere il rilascio della concessione per l'occupazione di aree del demanio idrico;
- Il Gestore del Servizio Idrico Integrato HERA S.p.A è tenuto a fornire ad ATERSIR tutto il supporto necessario al rilascio della variante alla concessione di derivazione, e i lavori di perforazione potranno iniziare solo a seguito del rilascio dell'autorizzazione alla perforazione da parte dell'Autorità competente;

3. di dare atto che ai sensi dell'art. 158 bis del D.Lgs. 03/04/2006 n. 152, la presente determinazione costituisce titolo abilitativo all'esecuzione dell'opera, e comprende e/o sostituisce a tutti gli effetti le seguenti autorizzazioni, concessioni, nulla osta o atti di assenso, acquisiti ovvero espressi in sede di Conferenza, nel rispetto delle prescrizioni ivi indicate:

**PARERI, AUTORIZZAZIONI, CONCESSIONI, NULLA OSTA O ATTI DI ASSENSO NECESSARI AL RILASCIO DEL TITOLO ABILITATIVO ALLA ESECUZIONE DELL'OPERA**

- Comune di Novafeltria:
  - Parere favorevole al progetto (nulla osta alla realizzazione) PG.AT/2018/0004687 del 24/07/2018;
  - Deliberazione di Consiglio Comunale di approvazione delle controdeduzioni e assenso alle varianti urbanistiche, deliberazione CC n.25 del 30/05/2019;
- Unione di Comuni Valmarecchia:
  - Parere sulla non necessità autorizzazione paesaggistica PG.AT/2017/0003042 del 15/05/2017;
- Provincia di Rimini
  - Parere di compatibilità della proposta di variante alla pianificazione sovraordinata (aspetti urbanistici e geologico-ambientali) rilasciato con Decreto del Presidente n. 28 del 20/03/2019 PG.AT/2019/0002002 del 20/03/2019;
- Autorità di Bacino Distrettuale del Fiume Po (in sostituzione dell'Autorità di Bacino Interregionale Marecchia Conca soppressa con D.M. 25 ottobre 2016:
  - Parere vincolante compatibilità al PAI PG.AT/2017/0002430 del 12/04/2017;
- Agenzia Regionale per la Sicurezza Territoriale e la Protezione Civile:
  - Parere idraulico favorevole PG.AT/2016/0006618 del 24/10/2016, successivi chiarimenti PG.AT/2017/0004941 del 21/08/2017, e conferma del parere con PG.AT/2018/0004928 del 02/08/2018;
- Arpae SAC di Rimini:

- Parere in merito ai procedimenti per il rilascio di: concessione suolo demaniale e variante alla concessione esistente di derivazione di acque superficiali PG.AT/2019/0004683 del 22/07/2019;
  - AUSL della Romagna:
    - Parere espresso con note PG.AT/2019/0002014 del 20/03/2019, PG.AT/2016/0002312 del 07/04/2016 e PG.AT/2017/0002820 del 03/05/2017;
  - Soprintendenza Archeologia, Belle Arti e Paesaggio per le Province di Ravenna, Forlì-Cesena e Rimini:
    - Parere PG.AT/2018/0005383 del 28/08/2018 di conferma dei: Parere area Archeologia Nota n. 2360\_2016 e Parere area Paesaggio PG.AT/2016/0001690 del 09/03/2016;
  - SNAM Rete Gas:
    - Parere per risoluzione interferenze con prescrizioni (fornito con lettera DI.CEOR/C.FO/CAS PROT. 054/2016 del 31/10/2016) confermato con comunicazione assunta al protocollo PG.AT/2019/1905 del 15/03/2019;
4. di dare atto che ai sensi dell'art. 158 bis del D.Lgs. 03/04/2006 n. 152, l'approvazione del progetto di cui trattasi comporta variante urbanistica al PRG del comune di Novafeltria, anche finalizzata all'apposizione del vincolo preordinato all'esproprio/asservimento e occupazione temporanea, e contestuale dichiarazione di pubblica utilità;
  5. di dare atto che ATERSIR, in qualità di Autorità espropriante ai sensi del comma 3 dell'art. 158 bis del D. Lgs. 152/2006 e s.m.i., effettuerà le successive attività relative al procedimento espropriativo;
  6. di dare atto che è stato comunicato da Arpa SAC Rimini l'avvio dei procedimenti per il rilascio della concessione per l'occupazione di aree del demanio idrico (Procedimento RN19T0012) e per la variante alla concessione di derivazione (Procedimento RN10A0040/19VR01);
  7. di allegare al presente atto il modulo di asseverazione in materia sismica MUR A.1/D.1;
  8. di fare salve le norme e i regolamenti comunali, nonché le norme in materia di requisiti igienico-sanitari, salute pubblica e degli ambienti di lavoro, la normativa tecnica per le costruzioni e le prescrizioni sismiche contenute negli strumenti di pianificazione territoriale ed urbanistica, le norme e le autorizzazioni in materia di scarichi idrici, emissioni in atmosfera, prevenzione incendi, rumore, sicurezza e tutte le altre disposizioni di pertinenza, non espressamente indicate nel presente atto, previste dalle normative vigenti per l'esecuzione dei lavori e la gestione dell'opera;
  9. di attestare la regolarità e correttezza amministrativa del presente atto;
  10. di trasmettere il presente provvedimento agli uffici di competenza per gli atti connessi e conseguenti.

Il Dirigente  
Area Servizio Idrico Integrato  
Ing. Marco Grana Castagnetti  
(documento firmato digitalmente)





**ELENCO ALLEGATI:**

- allegato 1: Elenco elaborati
- allegato 2: Comune di Novafeltria: Parere favorevole al progetto (ovvero nulla osta alla realizzazione) PG.AT/2018/0004687 del 24/07/2018
- allegato 3: Comune di Novafeltria: Deliberazione di Consiglio Comunale di approvazione delle controdeduzioni e assenso alle varianti urbanistiche, deliberazione CC n.25 del 30/05/2019
- allegato 4: Unione di Comuni Valmarecchia: Parere sulla non necessità autorizzazione paesaggistica PG.AT/2017/0003042 del 15/05/2017
- allegato 5: Provincia di Rimini: Parere di compatibilità della proposta di variante alla pianificazione sovraordinata (aspetti urbanistici e geologico-ambientali) rilasciato con Decreto del Presidente n. 28 del 20/03/2019 PG.AT/2019/0002002 del 20/03/2019
- allegato 6: Autorità di Bacino Distrettuale del Fiume Po (in sostituzione dell'Autorità di Bacino Interregionale Marecchia Conca soppressa con D.M. 25 ottobre 2016): Parere vincolante compatibilità al PAI PG.AT/2017/0002430 del 12/04/2017
- allegato 7: Agenzia Regionale per la Sicurezza Territoriale e la Protezione Civile: Parere idraulico favorevole PG.AT/2016/0006618 del 24/10/2016, successivi chiarimenti PG.AT/2017/0004941 del 21/08/2017, e conferma del parere con PG.AT/2018/0004928 del 02/08/2018
- allegato 8: Arpa SAC di Rimini: Parere in merito ai procedimenti per il rilascio di: concessione suolo demaniale e variante alla concessione esistente di derivazione di acque superficiali PG.AT/2019/0004683 del 22/07/2019
- allegato 9: AUSL della Romagna: Parere espresso con note PG.AT/2019/0002014 del 20/03/2019, PG.AT/2016/0002312 del 07/04/2016 e PG.AT/2017/0002820 del 03/05/2017
- allegato 10: Soprintendenza Archeologia, Belle Arti e Paesaggio per le Province di Ravenna, Forlì-Cesena e Rimini: Parere PG.AT/2018/0005383 del 28/08/2018 di conferma dei: Parere area Archeologia Nota n. 2360\_2016 e Parere area Paesaggio PG.AT/2016/0001690 del 09/03/2016
- allegato 11: SNAM Rete Gas: Parere per risoluzione interferenze con prescrizioni (fornito con lettera DI.CEOR/C.FO/CAS PROT. 054/2016 del 31/10/2016) confermato con comunicazione assunta al protocollo PG.AT/2019/1905 del 15/03/2019
- allegato 12: Modulo di asseverazione in materia sismica MUR A.1/D.1
-



**Allegato 1:**

**Elenco elaborati trasmessi relativi al progetto definitivo: “Perforazione e piping nuovi pozzi Ponte Baffoni” nel Comune di Novafeltria (RN).**

**PG.AT/2018/0004047 del 21/06/2018**

DG00RG001 Relazione generale rev. 1  
CX00RL001 Relazione idrogeologica rev. 0  
DG00PG001 Inquadramento generale rev. 1  
HP12PD001 Ipotesi stratigrafia pozzi rev. 1  
DG00PG002 Stato di fatto rev. 1  
DG00PG003 Stato di progetto 1 rev.  
DG00PG004 Stato di progetto - dettaglio catastale rev. 1  
DG00PG005 Stato di progetto - dettaglio pozzo 1 e condotte rev. 1  
DG00PG006 Stato di progetto - dettaglio pozzo 2 e condotte rev. 1  
DP00KH001 Computo metrico estimativo rev. 0  
DP00LH001 Quadro economico rev. 1  
CX00RS002 Relazione IPRIPI pozzo 2 rev. 0  
CX00RS001 Relazione IPRIPI pozzo 1 rev. 0  
DG00PU001 Modifiche proposte PSC tavola 9 rev. 1  
DG00PU002 Modifiche proposte PSC tavola 10 rev. 1  
DG00PU003 Zone di tutela e rispetto rev. 1  
DG00LG001 Elenco elaborati rev. 1  
DP00LH002 Elenco prezzi unitari rev. 0  
DG00PU004 Inserimento paesaggistico rev. 1  
DG00PU005 Variante PRG rev. 1  
DG00RU001 Variante PRG Relazione illustrativa rev. 0  
DG00RU002 Variante PRG Relazione urbanistica rev. 1  
DA00RG001 Relazione integrativa – Rapporto preliminare ambientale rev. 0  
DG00RU003 Relazione integrativa – Osservazioni ASL rev. 0  
DG00RU004 Relazione integrativa – Opere mitigazione rev. 0  
DG00PT001 Corografia rev. 1  
DG00PG007 Aree demanio idrico – CTR rev. 1  
DG00PG008 Aree demanio idrico – Catastale rev. 1  
HP12PD002 Costruttivo testata pozzo rev. 1  
DG00PG009 Planimetria con reti e impianti in zona di esondabilità duecentennale rev. 1  
DA00PV002 Planimetria area di occupazione temporanea rev. 1  
DA00PV001 Planimetria area di servitù rev. 1  
DG00PU006 Variante PSC e RUE rev. 1  
DG00RU005 Variante PSC e RUE Relazione illustrativa rev. 0  
DG00RU006 Variante PSC e RUE Relazione urbanistica rev. 0  
DG00PU007 Area interessata dall'osservazione al PSC e RUE rev. 0



**PG.AT/2018/0004906 del 01/08/2018**

DA00PV003 Piano particellare di esproprio rev.1

**PG.AT/2019/0003160 del 14/05/2019**

CX00RL002 Relazione Idrogeologica – Integrazione

# COMUNE DI NOVAFELTRIA

Provincia di Rimini

Ufficio Tecnico – Sportello Unico per l'Edilizia

Prot. n. 7074.  
Data 21.07.2018.

Spett.le  
**ATERSIR**  
(Agenzia Territoriale Emilia Romagna per Servizi Idrici e Rifiuti)  
Via Cairoli n.8/F  
40121 BOLOGNA (BO)

[dgatersir@pec.atersir.emr.it](mailto:dgatersir@pec.atersir.emr.it)

Oggetto: Progetto per l'esecuzione di nuovi pozzi acquedottistici in località Ponte Baffoni. Perforazioni e piping. W.B.S. N. R2150.11.01.00032.

**VALIDAZIONE ELABORATI DI PROGETTO PER EVENTUALI VARIANTI ALLO STRUMENTO URBANISTICO COMUNALE.**

Nota riepilogativa.

La presente per comunicare il nulla osta alla realizzazione del progetto inerente “perforazione e piping nuovi pozzi in località Ponte Baffoni” nonché la validazione degli elaborati inerenti la variante urbanistica al PRG vigente, comprensivi delle modifiche apportate all'art. 29 delle N.T.A.

IL RESPONSABILE UFFICIO TECNICO

Arch. Fabrizio Guerra





Codici Istat	NOVAFELTRIA 023	RN 099
--------------	-----------------	--------

**DELIBERAZIONE DEL CONSIGLIO COMUNALE****C O P I A**

**APPROVAZIONE PROGETTO DEFINITIVO DI "PERFORAZIONE E PIPING NUOVI POZZI PONTE BAFFONI" COMPORTANTE VARIANTE AGLI STRUMENTI DI PIANIFICAZIONE URBANISTICA E TERRITORIALE, APPOSIZIONE DEL VINCOLO PREORDINATO ALL'ESPROPRIO/ASSERVIMENTO E CONTESTUALE DICHIARAZIONE DI PUBBLICA UTILITÀ DELLE OPERE DA REALIZZARE. PARERE RICHIESTO DA ATERSIR PER IL COMPLETARE L'ITER DI APPROVAZIONE DEL PROGETTO DEFINITIVO AI SENSI DELL'ART. 158 DEL D.LGS 152/2006.**

*Nr. Progr.*      **25***Data*      **30/05/2019***Seduta NR.*      **4**

Il giorno 30/05/2019, alle ore 19:00, nella Sala del RIDOTTO c/o Teatro Sociale, via Mazzini n. 69, Novafeltria.

Alla PRIMA Convocazione in sessione ORDINARIA, che è stata partecipata ai signori Consiglieri Comunali a norma di legge, risultano all'appello nominale:

<i>Consiglieri</i>	<i>Pre.</i>	<i>Consiglieri</i>	<i>Pre.</i>
ZANCHINI STEFANO	S	TONI MORENA	S
VANNONI ELENA in DELL'ANNA	S	BOTTICELLI ROBERTO	S
PANDOLFI FABIO	S	BERARDI GABRIELE	S
RINALDI LUCA	S	SEBASTIANI MIRKO	S
CANTORI LORENZO	S	BARBIERI BIANCA	S
ALESSI ANGELICA	S	TRAVAGLINI SILVANA	N
GUIDI FEDERICA	S		

*Presenti: 12**Assenti: 1**Assegnati: 13**In Carica: 13***Assenti i signori:***TRAVAGLINI SILVANA*

Gli intervenuti sono in numero legale per la validità della seduta.

Presiede il sig CANTORI LORENZO nella sua qualità di PRESIDENTE.

Partecipa con funzioni consultive, referenti, di assistenza giuridico-amministrativa e verbalizzazione (art. 97 del T.U. 18.08.2000 n. 267) il VICE-SEGRETARIO COMUNALE DOTT.SSA PATRIZIA MASI.

La seduta è PUBBLICA.

Nominati scrutatori i signori: ALESSI ANGELICA, BOTTICELLI ROBERTO, SEBASTIANI MIRKO.

Il Presidente dichiara aperta la discussione sull'argomento in oggetto regolarmente iscritto all'ordine del giorno.

OGGETTO:

APPROVAZIONE PROGETTO DEFINITIVO DI "PERFORAZIONE E PIPING NUOVI POZZI PONTE BAFFONI" COMPORTANTE VARIANTE AGLI STRUMENTI DI PIANIFICAZIONE URBANISTICA E TERRITORIALE, APPOSIZIONE DEL VINCOLO PREORDINATO ALL'ESPROPRIO/ASSERVIMENTO E CONTESTUALE DICHIARAZIONE DI PUBBLICA UTILITÀ DELLE OPERE DA REALIZZARE. PARERE RICHIESTO DA ATERSIR PER IL COMPLETARE L'ITER DI APPROVAZIONE DEL PROGETTO DEFINITIVO AI SENSI DELL'ART. 158 DEL D.LGS 152/2006.

IL CONSIGLIO COMUNALE

SU INIZIATIVA dell'Assessore ai LL.PP., Fabio Pandolfi:

PREMESSO che:

- in località Ponte Molino Baffoni è collocato un impianto di potabilizzazione, di proprietà comunale, a servizio dell'acquedotto del Capoluogo;
- l'impianto viene alimentato da una galleria drenante che preleva acqua dal Fiume Marecchia convogliandola in un pozzo di accumulo dal quale, a sua volta, viene inviata al potabilizzatore e, successivamente, previo trattamento e disinfezione, immessa nella rete idrica comunale;
- causa deterioramento, usura ed intasamento progressivo degli strati filtranti, dovuti anche alla superiore torbidità delle acque rispetto a quanto all'epoca previsto, l'originaria portata attingibile di 20 litri/sec e scesa fino agli attuali 10/12 litri/sec, valori che diminuiscono ulteriormente nei periodi più siccitosi quando il Marecchia ha regimi di portata molto ridotti;
- la sopraggiunta inadeguatezza della galleria drenante si è manifestata in tutta la sua gravità nell'anno 2012, quando una stagione estiva particolarmente siccitosa ha reso necessario l'intervento della Protezione Civile, mediante installazione di un potabilizzatore mobile;
- le verifiche effettuate da HERA S.P.A. sconsigliano interventi di manutenzione straordinaria sulla attuale galleria drenante in quanto, oltre ad essere un sistema con elevato grado di torbidità dell'acqua derivata, non garantirebbero comunque l'attuale fabbisogno;
- al fine di risolvere le criticità sopradescritte e trovare una fonte alternativa e di buona qualità che sostituisca l'attuale galleria drenante, nell'anno 2013 la società Geoproget, incaricata da HERA, ha effettuato un'indagine idrogeologica per individuare, nelle aree limitrofe all'impianto di potabilizzazione, i punti migliori per costruire pozzi di sub-alveo dai quali attingere acqua per alimentare con continuità, sia qualitativa che quantitativa, il suddetto impianto;
- lo studio effettuato, sovrapposto alle reti attuali presenti in zona (adduzione e distribuzione acquedotto, scarico potabilizzatore, SNAM), ha portato all'individuazione di n. 2 zone idonee allo scopo di cui una in area del Demanio Idrico - POZZO 1- ed una in proprietà privata - POZZO 2 - (Foglio 21 particella 579);
- il progetto definitivo, redatto a cura di HERA, prevede la costruzione di n. 2 pozzi golenali della profondità di mt. 15 circa e diametro 1000 mm che, insieme, garantiranno un apporto idrico pari a circa 20 litri/sec anche nei periodi più siccitosi e nei momenti di torbidità dovuta alle piene del fiume Marecchia;
- il prelievo dal pozzo n.1 avverrà con l'ausilio di elettropompa sommersa e relativa nuova condotta in PVC DE 160 PN16, della lunghezza di mt. 250 circa, da realizzare lungo il sentiero sterrato esistente, mentre il prelievo dal pozzo n.2 avverrà allo stesso modo previa realizzazione di un breve tratto di condotta per il collegamento alla linea esistente, proveniente dalla galleria drenante;
- gli attuali scarichi del potabilizzatore non saranno modificati e dunque rimarrà valida la Autorizzazione allo Scarico rilasciata dalla Provincia di Rimini con provvedimento n.170 del 09.08.2011;
- le opere sono previste nel piano degli investimenti di ATERSIR e finanziati sulla tariffa del Servizio Idrico Integrato;

PRESO ATTO che:

- con nota prot. PG.AT/2016/6068 del 29.09.2016, è stata indetta, dal Dirigente del Servizio Idrico Integrato di ATERSIR, la Conferenza dei Servizi, ai sensi della legge 241/90, volta all'approvazione

## DELIBERAZIONE DEL CONSIGLIO COMUNALE NR. 25 DEL 30/05/2019

del progetto definitivo denominato “Perforazione e piping nuovi pozzi Ponte Baffoni” nel Comune di Novafeltria, inserito nel programma operativo degli interventi del SII 2015-2019 con codice identificativo 2014RNHA0012;

- la prima seduta della Conferenza dei Servizi, si è tenuta in data 20.10.2016 ed il verbale della stessa è stato trasmesso a mezzo PEC agli Enti ed Aziende convocate, con nota prot. PG.AT2016/6865 del 31.10.2016;
- ATERSIR, in esito alle conclusioni della prima seduta, ha provveduto ad attivare, condurre e portare a termine le procedure di pubblicazione dell’avviso e di deposito del progetto definitivo in relazione alla variante urbanistica al PRG del Comune di Novafeltria (solo cartografica);
- nell’ambito di tale procedimento, la pubblicazione del suddetto avviso sul BURERT è avvenuta in data 02.11.2016 – Bollettino 327/2016;
- non sono pervenute osservazioni inerenti la variante urbanistica al Piano regolatore Generale di questo Comune;

DATO ATTO inoltre che:

- la seconda seduta della Conferenza dei Servizi, si è tenuta in data 03.05.2017 ed il verbale della stessa è stato trasmesso a mezzo PEC agli Enti ed alle Aziende convocate con nota PG.AT/2017/0002899 del 08.05.2017;
- ATERSIR, in esito alle conclusioni della seconda seduta, con particolare riferimento a quanto riportato nel parere vincolante dell’Autorità di Bacino Distrettuale del Fiume Po, ha provveduto a sospendere i lavori della Conferenza fino alla presentazione da parte del Gestore di una versione aggiornata del progetto che preveda un nuovo tracciato delle condotte di adduzione e delle linee elettriche al di fuori delle aree vincolate dal PAI, senza modificare l’ubicazione dei pozzi;
- il Gestore ha presentato ad ATERSIR il progetto definitivo, in data 21.06.2018 prot. PG.AT/2018/0004047;
- i nuovi elaborati di progetto recepiscono le prescrizioni e gli approfondimenti richiesti dai vari Enti e fanno salva l’ubicazione dei pozzi;
- il tracciato modificato delle condotte e dei cavidotti che vanno dal pozzo 1 al potabilizzatore esistente interferisce con alcune proprietà private, con le quali non è stato possibile concordare in via bonaria le servitù e, pertanto, risulta necessario attivare le procedure espropriative;

PRESO ATTO che risulta quindi necessario procedere ad una variante urbanistica per:

1. individuare l’esatta posizione dei nuovi pozzi e del punto di prelievo esistente, con le relative aree di tutela assoluta e di rispetto;
2. aggiornare le NTA del PRG con l’introduzione del riferimento alle norme di PTCP che disciplinano le aree di salvaguardia delle acque superficiali e sotterranee destinate al consumo umano;
3. la correzione di un errore grafico, in quanto gli elaborati di PRG indicano come pozzo l’impianto di potabilizzazione anziché il vero punto di prelievo, ovvero la galleria drenante ed il pozzo di sollevamento esistenti;
4. la localizzazione del vincolo preordinato all’esproprio/occupazione/servitù;

DATO ATTO che:

- la terza seduta della Conferenza dei Servizi, si è tenuta in data 24.07.2018 ed il relativo verbale è stato trasmesso a mezzo PEC agli Enti ed alle Aziende convocate con nota prot. PG.AT/2018/0004781 del 26.07.2018;
- ATERSIR, in esito alle conclusioni della terza seduta, ha provveduto ad attivare, condurre e portare a termine le nuove procedure di pubblicazione dell’avviso e del deposito del progetto definitivo in relazione alle varianti urbanistiche sopradescritte;
- la pubblicazione dell’avviso sul BURERT è avvenuta in data 08.08.2018 (bollettino n. 263/2018);
- ATERSIR ha ricevuto le osservazioni da parte di privati cittadini interessati dalla procedura espropriativa;

CONSIDERATO che:

- alla quarta convocazione della Conferenza dei Servizi, tenutasi in data 20.03.2019, sono stati messi a disposizione dei Soggetti invitati, gli elaborati progettuali inerenti le opere anzidette, quelli

## DELIBERAZIONE DEL CONSIGLIO COMUNALE NR. 25 DEL 30/05/2019

- riguardanti le proposte di Variante agli strumenti di pianificazione comunale, nonché la documentazione relativa alle osservazioni presentate ed alla proposta di controdeduzione;
- il Comune di Novafeltria, è chiamato ad esprimersi, attraverso l'assenso del Consiglio Comunale, sulla variante urbanistica e sulla proposta di controdeduzioni alle osservazioni formulata da ATERSIR;
  - la Conferenza conclusiva inerente l'approvazione del progetto definitivo verrà convocata solamente dopo che il Consiglio Comunale avrà espresso l'assenso alle proposte di variante urbanistica e controdeduzione alle osservazioni;
  - l'osservazione è pervenuta agli atti ATERSIR prot. PG.AT/2018/6469 in data 08.10.2018 successivamente integrata con comunicazione acquisita al Prot. PG.AT/2018/7816 del 10.12.2018;
  - come riportato nel verbale della quarta Conferenza, l'osservazione pervenuta è relativa alla generica opposizione all'occupazione temporanea ed alla costituzione di servitù in quanto i terreni sono già "pesantemente gravati da altre servitù" – SNAM ENEL – e la "costituzione di una ulteriore servitù di fatto, priverebbe gli appezzamenti di terreno di qualsiasi evenienza economica" oltre alla supposta interferenza del pozzo n.1 in progetto con un pozzo privato;
  - la controdeduzione alla osservazione, formulata da ATERSIR, e condivisa dalla Conferenza, propone il **non accoglimento** in quanto:
    - a. riguardo la generica opposizione all'occupazione temporanea e alla costituzione di servitù sulle particelle interessate, si ritiene non accoglibile in quanto le servitù preesistenti già condizionano l'eventuale valutazione economica del terreno, avendo altresì valutato impraticabili altre soluzioni causa vincoli urbanistici;
    - b. la posizione del pozzo privato non è univocamente identificata nella documentazione a corredo della osservazione;
    - c. dalla valutazione del raggio teorico di influenza del pozzo n.1 in progetto, anche considerando la posizione più prossima tra quelle indicate, non risultano interazioni con il pozzo privato in quanto quest'ultimo si troverebbe al di fuori dell'area sottesa dal raggio di influenza calcolato con la formula di Kussakin;
  - l'Ufficio Tecnico Comunale, con note prot. 8681 del 24.09.2016, prot. 9522 del 19.10.2016, prot. 4736 del 18.05.2018 e prot. 7074 del 21.07.2018, a firma del Responsabile, ha espresso parere favorevole sul progetto in argomento e validato gli elaborati costituenti variante agli strumenti urbanistici comunali;

PREMESSO E CONSIDERATO quanto sinora esposto;

Visto il D.Lgs 152/2006 e s.m.i.

Visto il D.P.R. 327/2001 e s.m.i.

Vista la Legge Regionale n. 37/2002 e s.m.i.

Visto il verbale della quarta Conferenza dei Servizi, svoltasi in data 20.03.2019, trasmesso da ATERSIR ed acquisito al protocollo comunale in data 25.03.2019 con il n. 2638;

Visto l'art. 42 del D.Lgs 267/2000 e s.m.i in merito alle attribuzioni del Consiglio Comunale;

DATO ATTO che il presente provvedimento non comporta oneri riflessi diretti o indiretti sulla situazione economica-finanziaria o sul patrimonio dell'ente e pertanto non necessita del parere di regolarità contabile.

ACQUISITO il parere favorevole in ordine alla regolarità tecnica espresso, ai sensi del D. Lgs. 18/08/2000 n. 267, artt. 49, comma 1, e 147 bis, comma 1, dal Responsabile del 4° Settore, Arch. Fabrizio Guerra;

UDITI gli interventi riportati nell'allegato, come da registrazione;

RICHIAMATI:

- il vigente Statuto comunale;
- il D.Lgs. n. 267/2000;

Il Presidente sospende i lavori del Consiglio Comunale alle ore 19:15;

Il Presidente riprende i lavori del Consiglio Comunale alle ore 19:34;



## DELIBERAZIONE DEL CONSIGLIO COMUNALE NR. 25 DEL 30/05/2019

Con voti favorevoli n. 9 e n. 3 astenuti (Berardi Gabriele, Barbieri Bianca e Sebastiani Mirko) espressi per alzata di mano;

### DELIBERA

1. DI PRENDERE ATTO della osservazione congiunta presentata dai Sigg.ri Roberti Luca, Paolucci Bruna e Pasolini Bruno;
2. DI PRENDERE ATTO delle controdeduzioni espresse da ATERSIR e condivise dalla Conferenza dei Servizi nella seduta del 20.03.2019;
3. DI APPROVARE la proposta di variante agli strumenti urbanistici comunali, volta alla individuazione dei due nuovi pozzi golenali, e delle rispettive aree di rispetto così come riportato nella tavola di progetto HERA denominata “Variante PRG” identificativo 21063160;
4. DI APPROVARE l’apposizione del vincolo preordinato alla occupazione temporanea ed alla servitù, per la realizzazione dei cavidotti e delle condotte interrate di adduzione al pozzo n.1, interessanti le particelle 573, 482 e 207 del Foglio 21;
5. DI DARE ATTO che il presente provvedimento non comporta oneri riflessi diretti o indiretti sulla situazione economica-finanziaria o sul patrimonio dell’ente e pertanto non necessita del parere di regolarità contabile.
6. DI NOMINARE Responsabile del procedimento ai sensi della legge n. 241/1990 il Responsabile del 4° Settore, Arch. Fabrizio Guerra;
7. DI INVIARE comunicazione telematica del presente atto all’Ufficio tecnico comunale.

Successivamente,

### IL CONSIGLIO COMUNALE

Visto l’art. 134, comma 4°, del D.Lgs. n. 267/2000;

Con voti favorevoli n. 9 e n. 3 astenuti (Berardi Gabriele, Barbieri Bianca e Sebastiani Mirko) espressi per alzata di mano;

Delibera

Di dichiarare immediatamente eseguibile il presente atto.

=====

**DELIBERAZIONE DEL CONSIGLIO COMUNALE N. 25 DEL 30/05/2019**

Il presente verbale, salva l'ulteriore lettura e sua definitiva approvazione della prossima seduta, viene sottoscritto come segue.

**IL PRESIDENTE**

*F.to Lorenzo Cantori*

**IL VICE-SEGRETARIO COMUNALE**

*F.to Dott.ssa Patrizia Masi*

**IL CONSIGLIERE**

*F.to Vannoni In Dell'Anna Elena*

---

La presente deliberazione viene pubblicata per 15 giorni consecutivi all'Albo Pretorio nel sito web istituzionale di questo Comune accessibile al pubblico (ai sensi e per gli effetti di cui all'art.124, comma 1, del D.Lgs. n.267/2000 e all'art.32, comma 1, della legge 18 giugno 2009, n. 69), dal 27/06/2019 al 12/07/2019

Novafeltria, li 27/06/2019

**L' INCARICATO ALLA PUBBLICAZIONE**

*F.to Luca Roberti*

---

La presente deliberazione è divenuta esecutiva il giorno 30/05/2019

perchè resa immediatamente eseguibile (art. 134, comma 4, D. Lgs 267/2000)

decorsi 10 giorni di pubblicazione (art. 134, comma 3, D. Lgs. 267/2000)

Novafeltria, li \_\_\_\_\_

**IL VICE SEGRETARIO COMUNALE**

*F.to Dott.ssa Patrizia Masi*

---

E' COPIA CONFORME ALL'ORIGINALE.

Novafeltria, li \_\_\_\_\_

---

# COMUNE DI NOVAFELTRIA

*PROVINCIA DI RIMINI*

## ***DELIBERAZIONE DEL CONSIGLIO COMUNALE***

Proposta nr. 27 del 24/05/2019

Delibera nr. 25 del 30/05/2019

---

**APPROVAZIONE PROGETTO DEFINITIVO DI "PERFORAZIONE E PIPING NUOVI POZZI PONTE BAFFONI" COMPORTANTE VARIANTE AGLI STRUMENTI DI PIANIFICAZIONE URBANISTICA E TERRITORIALE, APPOSIZIONE DEL VINCOLO PREORDINATO ALL'ESPROPRIO/ASSERVIMENTO E CONTESTUALE DICHIARAZIONE DI PUBBLICA UTILITÀ DELLE OPERE DA REALIZZARE. PARERE RICHIESTO DA ATERSIR PER IL COMPLETARE L'ITER DI APPROVAZIONE DEL PROGETTO DEFINITIVO AI SENSI DELL'ART. 158 DEL D.LGS 152/2006.**

<b>PARERE ATTESTANTE LA REGOLARITA' TECNICA DELLA PROPOSTA DI DELIBERAZIONE</b>
---

Il sottoscritto, in qualità di Responsabile del Settore " OO.PP., Urbanistica, Ambiente, Appalti", ai sensi degli artt. 49, comma 1, e 147 bis, comma 1, del D. Lgs. 18/08/2000, n. 267, esprime **PARERE FAVOREVOLE** in ordine alla regolarità tecnica e alla correttezza amministrativa della proposta di provvedimento indicata in oggetto.

Data, 25/05/2019

IL RESPONSABILE DEL SETTORE

F.to Arch. Fabrizio Guerra

Settore Tecnico  
Tel. 0541 920780

**UNIONE DI COMUNI VALMARECCHIA**  
Sede istituzionale/legale/amministrativa: piazza Bramante, 11 – 47863 Novafeltria (RN) C.F. 91120860407 –  
Tel. 0541 920442 - Fax 0541 922214  
e-mail: [unionecomuni@vallemarecchia.it](mailto:unionecomuni@vallemarecchia.it); posta certificata: [unione.valmarecchia@legalmail.it](mailto:unione.valmarecchia@legalmail.it)

**UNIONE DI COMUNI MONTANI**

Prot.

Novafeltria, li 15.5.2017

All'Agenzia Territoriale Emilia – Romagna per i Servizi Idrici e Rifiuti  
[dgatersir@pec.atersir.emr.it](mailto:dgatersir@pec.atersir.emr.it)

**Oggetto:** Art. 158 bis – D. Lgs. 152/2006 – Progetto di approvazione del progetto definitivo denominato “Perforazione e piping nuovi pozzi Ponte Baffoni” nel Comune di Novafeltria.  
Trasmissione del parere di competenza ai fini del rilascio dell’Autorizzazione Paesaggistica.

Vincolo: D.LGS. 42/2004 art. 142 comma 1 lett. c) – Fiume Marecchia

Si riscontra la Vostra PEC pervenuta in data 09/05/2017 e registrata con n° 6652, con la quale ci è stato trasmesso il verbale della Conferenza dei Servizi della seduta del 03/05/2017 per l’approvazione del progetto in oggetto.

Questo Ente è stato invitato alla Conferenza dei Servizi quale Ente delegato dalla Regione in materia di rilascio delle Autorizzazioni Paesaggistiche, ricadendo le opere all’interno della fascia di tutela di cui alla lett. c) del comma 1 dell’art. 142 del D.Lgs. 42/2004.

L’intervento interessa i seguenti ambiti del PTCP:

- “Invasi ed alvei di laghi, bacini e corsi d’acqua” di cui all’art. 2.2 delle nta;
- “Sistema forestale bosco” di cui all’art. 5.1 delle nta;
- “Zone di tutela dei caratteri ambientali di laghi, bacini e corsi d’acqua” di cui all’art. 5.4 delle nta;

e le opere in progetto risultano conformi alle disposizioni dei medesimi.

E’ stato acquisito il parere della Commissione Qualità Urbana e Paesaggio nella seduta del 09/05/2017, la quale ha espresso una valutazione favorevole con la seguente motivazione: *“Le opere hanno un impatto minimo sul contesto paesaggistico tutelato. Le schermature verdi proposte ad integrazione delle recinzioni in progetto, dovranno essere realizzate solo con ginestre e/o altre essenze arbustive caducifoglie tipiche dei contesti fluviali, evitando l’uso del ginepro.”*

Preso atto che in sede di Conferenza dei Servizi, la competente Soprintendenza A.BB.AA.P. di Ravenna ha già espresso il proprio parere favorevole.

Tenuto conto che dal verbale della Conferenza dei Servizi della seduta del 03/05/2017 si evince che il Distretto Idrografico del Fiume Po ha espresso un parere negativo in particolare sui manufatti di alloggiamento delle testate dei pozzi, suggerendone l’interramento a filo del piano di campagna.

Richiamato quanto previsto dal D.P.R. n° 37/2017, che alla lett. A.15 dell’Allegato “A” esclude dall’Autorizzazione Paesaggistica la realizzazione di interventi nel sottosuolo che non determinino la realizzazione di manufatti emergenti dal suolo oltre i 40 cm.

Preso infine atto della conseguenza che si evince dal verbale della Conferenza dei Servizi, circa la sospensione del procedimento in attesa della conformazione del progetto ai rilievi di cui sopra.

Questo Ente esprime la propria valutazione FAVOREVOLE sul progetto presentato ai fini dell’eventuale successivo rilascio dell’Autorizzazione Paesaggistica, evidenziando sin d’ora che, nel caso in cui la conformazione del progetto ai rilievi sollevati dal Distretto Idrografico del Fiume Po non prevedesse più opere in superficie, l’Autorizzazione Paesaggistica non sarebbe dovuta.

In attesa della ripresa dei lavori della Conferenza e di valutare le modifiche progettuali, è gradita l’occasione per porgere cordiali saluti.

Il Responsabile  
Arch. Sergio Buoso (\*)

(\*): documento firmato con dispositivo di firma digitale.



## Provincia di Rimini

**Decreto del Presidente n. 28 del 20/03/2019**

**OGGETTO: PROCEDIMENTO DI APPROVAZIONE DEL PROGETTO DEFINITIVO "PERFORAZIONE E PIPING NUOVI POZZI PONTE BAFFONI" NEL COMUNE DI NOVAFELTRIA, COMPORTANTE VARIANTE AGLI STRUMENTI DI PIANIFICAZIONE URBANISTICA E TERRITORIALE, APPOSIZIONE DEL VINCOLO PREORDINATO ALL'ESPROPRIO/ASSERVIMENTO E CONTESTUALE DICHIARAZIONE DI PUBBLICA UTILITA' DELLE OPERE. CONFERENZA DI SERVIZI DECISORIA EX ART. 14, C. 2, LEGGE N. 241/1990. FORMA SIMULTANEA MODALITA' SINCRONA. OSSERVAZIONI.**

### IL PRESIDENTE

**VISTA** la Legge Regionale n. 24/2017 in relazione alla formazione degli strumenti urbanistici e loro varianti e alla realizzazione di opere pubbliche;

**RICHIAMATO** l'art. 158bis del D.Lgs 152/2006;

**VISTE** le deliberazioni n. 1338 in data 28/01/1993 e n. 1551 in data 14/07/1993, con le quali il Consiglio Regionale ha approvato il Piano Territoriale Paesistico Regionale;

**VISTA** la deliberazione n. 61 in data 23/10/2008 con la quale il Consiglio Provinciale ha approvato il Piano Territoriale di Coordinamento 2007, e la deliberazione n. 12 in data 23.04.2013 con la quale il Consiglio Provinciale ha approvato la variante al Piano Territoriale di Coordinamento 2007, entrata in vigore in data 08/05/2013 con la pubblicazione del relativo avviso sul BUR;

**VISTO** il Piano Stralcio di Bacino per l'assetto idrogeologico elaborato dal Comitato Tecnico dell'Autorità Interregionale di Bacino Marecchia - Conca ed approvato, per la parte afferente il territorio provinciale, dalla Regione Emilia Romagna con delibera di G.R. n. 1703 del 06/09/2004 e successive modifiche e integrazioni;



**VISTA** l'integrazione al Piano Stralcio di Bacino denominata "Fasce di territorio di pertinenza dei corsi d'acqua ad alta vulnerabilità idrologica" elaborata dal Comitato Tecnico dell'Autorità Interregionale di Bacino Marecchia - Conca ed approvato, per la parte afferente il territorio provinciale, dalla Regione Emilia Romagna con delibera di G.R. n. 229 del 14/02/2005;

**VISTO** il Progetto Variante P.A.I. 2016 adottato con delibera del Comitato Istituzionale n. 1 del 27/04/2016;

**VISTE** le note di avvio del procedimento relativo al progetto in oggetto protocollo n. 4091 del 23/02/2016 e n. 19454 del 29/09/2016 con le quali è stata convocata la Conferenza dei servizi in oggetto;

**VISTI** i verbali delle sedute delle Conferenze di Servizi tenutesi in data 20/10/2016, in data 03/07/2017 e in data 24/07/2018;

**VISTI** gli elaborati di progetto e la proposta di variante finalizzata alla localizzazione dell'opera "validata" dal Comune di Novafeltria;

**VISTA** la Sintesi istruttoria predisposta dal Dirigente del Servizio Politiche territoriali, Lavori Pubblici e Mobilità di sistema sulla base delle istruttorie svolte dai singoli uffici competenti per materia (Urbanistica e Difesa del suolo) sub "A" al presente atto;

**RITENUTO** di attenersi alla Sintesi istruttoria predetta;

**VISTA** la Legge 7 Aprile 2014, n. 56 e s.m. e i.;

**RICHIAMATO** lo Statuto dell'Ente in vigore dal 17 giugno 2016, approvato con deliberazione dell'Assemblea dei Sindaci n. 1 del 03/05/2016, che individua le competenze degli organi istituzionali;

**ATTESA** pertanto la propria competenza all'assunzione del presente atto;

**SENTITA** la Consigliera delegata all'Urbanistica e Pianificazione territoriale Barbara Di Natale, nominata con Decreto presidenziale n. 13 del 31/01/2019;

**VISTO** il parere favorevole di regolarità tecnica espresso dalla Responsabile del Servizio Politiche territoriali, Lavori Pubblici e Mobilità di sistema, Dott.ssa Isabella Magnani, ai sensi dell'art. 147 bis, comma 1, del TUEL introdotto dall'art. 3, comma 1, lett. d), del D.L. 10/10/2012 n. 174, convertito, con modificazioni, in legge 7/12/2012 n. 213;

**DATO ATTO** che il presente provvedimento non comporta riflessi diretti o indiretti sulla situazione economico finanziaria o sul patrimonio dell'ente e che, pertanto, ai sensi dell'art. 147 bis, comma 1, del TUEL introdotto dall'art. 3, comma 1, lett. d), del D.L. 10/10/2012 n. 174, convertito, con modificazioni, in legge 7/12/2012 n. 213 non necessita il parere di regolarità contabile del dirigente del Servizio Affari generali, Gestione risorse umane, Finanziarie, Patrimoniali e Informatiche;

#### **DECRETA**

1. di formulare le osservazioni che si fanno proprie intendendosi qui integralmente richiamate, contenute nella Sintesi istruttoria allegata come parte integrante e sostanziale sub "A" al presente atto;
2. di demandare al Servizio Politiche territoriali, Lavori Pubblici e Mobilità di sistema, gli adempimenti conseguenti e relativi al presente atto;
3. di pubblicare il presente decreto all'albo pretorio dell'ente ai sensi del regolamento per la disciplina dell'albo pretorio informatico approvato con delibera G.P. n. 344 del 29/12/2010.

Il Presidente  
*Riziero Santi*  
(sottoscritto digitalmente)

**Allegato "A"**



**PROVINCIA DI RIMINI**

**Servizio Politiche territoriali, Lavori Pubblici e Mobilità di sistema**

Oggetto: **PROCEDIMENTO DI APPROVAZIONE DEL PROGETTO DEFINITIVO "PERFORAZIONE E PIPING NUOVI POZZI PONTE BAFFONI" NEL COMUNE DI NOVAFELTRIA, COMPORTANTE VARIANTE AGLI STRUMENTI DI PIANIFICAZIONE URBANISTICA E TERRITORIALE, APPOSIZIONE DEL VINCOLO PREORDINATO ALL'ESPROPRIO/ASSERVIMENTO E CONTESTUALE DICHIARAZIONE DI PUBBLICA UTILITÀ DELLE OPERE. CONFERENZA DI SERVIZI DECISORIA EX ART. 14, C. 2, LEGGE N. 241/1990. FORMA SIMULTANEA MODALITÀ SINCRONA. RICHIEDENTE: HERA S.P.A..**

**Sintesi istruttoria**





**Vista** la Legge Regionale n. 24/2017 in relazione alla formazione degli strumenti urbanistici e loro varianti e alla realizzazione di opere pubbliche;

**Richiamato** l'art. 158bis del D.Lgs 152/2006;

**Viste** le deliberazioni n. 1338 in data 28.01.1993 e n. 1551 in data 14.07.1993, con le quali il Consiglio Regionale ha approvato il Piano Territoriale Paesistico Regionale;

**Vista** la deliberazione n. 61 in data 23.10.2008 con la quale il Consiglio Provinciale ha approvato il Piano Territoriale di Coordinamento 2007, e la deliberazione n. 12 in data 23.04.2013 con la quale il Consiglio Provinciale ha approvato la variante al Piano Territoriale di Coordinamento 2007, entrata in vigore in data 08.05.2013 con la pubblicazione del relativo avviso sul BUR;

**Visto** il Piano Stralcio di Bacino per l'assetto idrogeologico elaborato dal Comitato Tecnico dell'Autorità Interregionale di Bacino Marecchia – Conca ed approvato, per la parte afferente il territorio provinciale, dalla Regione Emilia Romagna con delibera di G.R. n. 1703 del 06.09.2004 e successive modifiche e integrazioni;

**Vista** l'integrazione al Piano Stralcio di Bacino denominata "Fasce di territorio di pertinenza dei corsi d'acqua ad alta vulnerabilità idrologica" elaborata dal Comitato Tecnico dell'Autorità Interregionale di Bacino Marecchia – Conca ed approvato, per la parte afferente il territorio provinciale, dalla Regione Emilia Romagna con delibera di G.R. n. 229 del 14.02.2005;

**Visto** il Progetto Variante P.A.I. 2016 adottato con delibera del Comitato Istituzionale n. 1 del 27.04.2016;

**Viste** le note di avvio del procedimento relativo al progetto in oggetto protocollo n. 4091 del 23.02.2016 e n. 19454 del 29.09.2016 con le quali è stata convocata la Conferenza dei servizi in oggetto;

**Dato atto** che con nota prot. n. 20484 del 13.10.2016 il Servizio Politiche territoriali della Provincia di Rimini ha trasmesso, in prima istanza, il proprio contributo istruttorio per la Conferenza;

**Viste** le note delle sedute delle Conferenze di servizi tenute il 20.10.2016, 03.07.2017 e 24.07.2018;

**Visti** gli elaborati di progetto e la proposta di variante finalizzata alla localizzazione dell'opera "validata" dal Comune di Novafeltria;

**Vista** la nota ATERSIR acquisita agli atti della Provincia di Rimini con prot. n. 4837 del 14.03.2019, con cui si indice la convocazione della quarta seduta della CdS per il giorno 20.03.2019 e si rendono consultabili attraverso il link: <http://bit.ly/2d6xmM3> le osservazioni dei privati al progetto di che trattasi;

**Viste** le tavole A, B e C del Ptcp vigente e i relativi disposti normativi;

**Dato atto che:**

il Pozzo n. 1 di Progetto, ricade nei seguenti ambiti:

- Aree meritevoli di tutela ai sensi delle categorie della L.R. 6/85 (tav. A - art. 1.5 delle Nta del Ptcp);
- Invasi ed alvei di laghi, bacini e corsi d'acqua (tav. B - art. 5.4 delle Nta del Ptcp);
- Sistema forestale boschivo (tav. B - art. 5.1 delle Nta del Ptcp);
- Unità di paesaggio dell'alta collina e montagna, (tav. C: 2.a sub - unità del paesaggio del corso del fiume Marecchia).

Il Pozzo n. 2 di Progetto, ricade nei seguenti ambiti:

- Aree meritevoli di tutela ai sensi delle categorie della L.R. 6/85 (tav. A - art. 1.5 delle Nta del Ptcp);
- Zone di tutela dei caratteri ambientali di laghi, bacini e corsi d'acqua (tav. B - art. 5.4 delle Nta del Ptcp);
- Unità di paesaggio dell'alta collina e montagna (tav C: 2.a sub - unità del paesaggio del corso del fiume Marecchia).

**Visto** il combinato disposto di cui:

- all'art. 5.4 commi 3, 4 e 11 per il quale la realizzazione, l'ampliamento o il rifacimento di impianti a rete per l'approvvigionamento idrico e per lo smaltimento dei reflui di rilevanza meramente locale (a servizio della popolazione di un solo Comune) che non corrano parallelamente al corso d'acqua e che operino nel rispetto delle caratteristiche ambientali del territorio interessato direttamente o indirettamente dagli interventi per un adeguato intorno del corso d'acqua possono essere previsti dagli strumenti urbanistici comunali;
- all'art. 5.1 comma 4, 5, 6, 7, 8 e 8bis;
- all'art. 1.5 comma 4 lettera b);

**Verificato** che l'area oggetto di variante urbanistica ricade all'interno delle aree esondabili come cartografate nella Tavola D del PTCP per le quali si applicano le disposizioni di cui all'art. 2.3, comma 2, delle NTA del PTCP medesimo;

**Verificato** altresì che l'area oggetto di variante urbanistica ricade all'interno delle Aree di Ricarica della falda idrogeologicamente connesse all'Alveo (ARA) come cartografate nella Tavola D del PTCP per le quali si applicano le disposizioni di cui all'art. 3.3, comma 2, delle NTA del PTCP medesimo;

**Verificato** infine che l'area oggetto di variante urbanistica ricade all'interno di un deposito di frana quiescente verificata come cartografato nella Tavola D del PTCP per il quale si applicano le disposizioni di cui all'art. 4.1, comma 6, delle NTA del PTCP medesimo;

**Vista** la nota del Distretto Idrografico del fiume Po prot. 2103 del 12.04.2017 con la quale si sono segnalate due criticità al progetto iniziale:

- i manufatti di alloggiamento delle testate dei pozzi sono posizionati in contrasto con quanto disciplinato al comma 4.1 lett. a) dell'art. 9 delle Norme di Piano del PAI
- il tracciato della condotta di adduzione e del cavidotto per la linea elettrica (infrastrutture a rete) sono in contrasto con quanto disciplinato al comma 4, lett. b) dell'art. 8 delle Norme di Piano del PAI;

**Preso atto** delle modifiche progettuali apportate da ATERSIR per recepire quanto richiesto dal Distretto Idrografico del fiume Po che consistono:

- nella eliminazione della parte in muratura in elevazione dal piano campagna dei pozzi da realizzare, che ora sono previsti completamente interrati;
- nello spostamento della condotta di adduzione in progetto che ora non interferisce più con l'alveo come definito e delimitato nel PAI, coincidente con quanto delimitato nella Tavola D del PTCP;

**Preso atto** che il Distretto Idrografico del fiume Po non ha sollevato obiezioni relativamente alla realizzazione di nuovi manufatti edilizi all'interno delle aree esondabili per il caso in specie, limitandosi ad obiettare per la parte dei pozzi in previsione che fuoriusciva dal piano campagna, e che pertanto tale intendimento possa configurarsi quale interpretazione autentica di quanto contenuto all'art. 2.3 comma 2 delle NTA del PTCP, che riprende i contenuti dell'art. 9, comma 4.1 lett. a) delle NTA del PAI Marecchia e Conca vigente;

**Visto** il parere dell'Ufficio Urbanistica prot. n. 15678 del 24.08.2018;

**Visto** il parere dell'Ufficio Difesa del Suolo prot. n. 15790 del 27.08.2018;

### **OSSERVAZIONI**

Per quanto attiene agli **aspetti urbanistici** non vi sono osservazioni da formulare sulla proposta di variante allo strumento urbanistico vigente, così come "validata" dal Comune di Novafeltria.

Si ricorda che la localizzazione delle opere e l'apposizione delle servitù dovranno essere inserite nella Tavola dei vincoli prevista dall'art. 37 della L.R. 24/2017.

Per quanto attiene agli **aspetti geologico-ambientali** si ritiene il progetto di **perforazione e piping nuovi pozzi** a Ponte Baffoni, **da attuarsi attraverso convocazione della conferenza dei servizi ai sensi dell'ex art. 158bis del D.Lgs 152/2006** compatibile, relativamente ai rischi geologico-ambientali, con gli strumenti di pianificazione sovraordinati e che non pregiudichi gli assetti geomorfologici ed idrogeologici presenti, fermo restando quanto di seguito indicato:

- la realizzazione delle condotte e dei cavidotti in previsione che attraversano le zone esondabili del Marecchia con tempi di ritorno di 200 anni, le Aree di Ricarica della falda idrogeologicamente connesse all'Alveo (ARA) e la zona instabile per fenomeno di dissesto quiescente verificato come delimitate nella Tavola D del PTCP è subordinata all'ottenimento del parere obbligatorio e vincolante dell'Autorità di Bacino Distrettuale del Po, subentrata all'Autorità di Bacino interregionale Marecchia e Conca, come disposto dalle richiamate norme del PTCP.

Si esprime altresì **parere favorevole** ai sensi dell'art. 5 della L.R. 19/08 in merito alla compatibilità delle previsioni della Variante con le condizioni di pericolosità del territorio, fermo restando il rispetto delle seguenti prescrizioni:

- la perforazione del pozzo contraddistinto dal n. 2 nella tavola "stato di progetto" è subordinata alla realizzazione di un'opera di protezione spondale a difesa della possibile azione erosiva operata dal fiume;
- il materiale lapideo proveniente dagli scavi, deve essere ricollocato in sito.

La Dirigente

*Dott.ssa Isabella Magnani*

*(documento firmato digitalmente)*



**Distretto  
Idrografico del fiume  
Po**

**Il Segretario Generale**

allegato 6

Prot. n° 2103

Parma, 12 APR. 2017

All'Agenzia Territoriale dell'Emilia  
Romagna per i Servizi Idrici e  
Rifiuti (ATERSIR)  
[dgatersir@pec.atersir.emr.it](mailto:dgatersir@pec.atersir.emr.it)

e, p.c. Alla Regione Emilia Romagna  
Servizio Difesa del Suolo, della Costa  
e bonifica  
[difsuolo@postacert.regione.emilia-romagna.it](mailto:difsuolo@postacert.regione.emilia-romagna.it)

A HERA S.p.A.  
Ingegneria Acqua Progettazione Impianti  
c.a. Lisa Zoli  
c.a. Carlo Falconi  
[direzione.ingegneria@pec.gruppohera.rimini.it](mailto:direzione.ingegneria@pec.gruppohera.rimini.it)

**OGGETTO: Bacini Romagnoli** - Art. 158 bis  
D.Lgs. 152/2006. Procedimento di  
approvazione del progetto definitivo  
"Perforazione e piping nuovi pozzi Ponte  
Baffoni" nel Comune di Novafeltria (RN),  
comportante variante specifica allo strumento  
comunale di pianificazione urbanistica e  
territoriale (PRG di Novafeltria).

Si segnalano due aspetti critici del progetto di "Perforazione e piping nuovi pozzi Ponte Baffoni" nel Comune di Novafeltria (RN):

- 1) i manufatti di alloggiamento delle testate dei pozzi sono posizionati in area inondabile per piene con tempo di ritorno di 50 anni. Tali manufatti edilizi (dimensioni in pianta di 1,70x3,00 mt e altezza fuori terra di 1,50 mt) interferiscono con il deflusso delle piene. Ciò risulta in contrasto con quanto disciplinato al comma 4.1, lett. a) dell'art. 9 delle Norme di Piano del P.A.I., a salvaguardia degli stessi manufatti. Questi potrebbero, in alternativa, essere realizzati interrati con copertura, a tenuta stagna, posta al piano di campagna;
- 2) il tracciato della condotta di adduzione e del cavidotto per la linea elettrica (infrastrutture a rete) dal pozzo 1 all'esistente impianto di potabilizzazione ricadono entro il tema "Alvei", così come cartografato dal PAI. Ciò è in contrasto con quanto disciplinato al comma 4, lett. b) dell'art. 8 delle Norme di Piano del P.A.I. (sono consentite infrastrutture a rete solo se in attraversamento). La disposizione tutela l'infrastruttura di interesse pubblico rispetto ad un ambito costituito da depositi alluvionali recentissimi facilmente erodibili per eventi di piena e facenti parte a pieno



titolo dell'alveo del F. Marecchia in quanto sedime storicamente già interessato dal deflusso delle acque (rif. fotoaeree del 1954 e seguenti) e interessabile dalle naturali divagazioni del corso d'acqua (rif. definizione degli "Alvei"). Si fa presente che il tracciato, in alternativa, potrebbe essere spostato lungo uno sterrato esistente esterno all'alveo del Fiume Marecchia.

Gli aspetti critici sopra evidenziati sono tali anche per le disposizioni del P.T.C.P. della Provincia di Rimini, P.T.C.P. che ha integralmente recepito e coordinato i contenuti del P.A.I. in quanto piano di settore sovraordinato. Ed in effetti tali aspetti sono già stati segnalati dalla stessa Provincia nella seduta della Conferenza dei Servizi del 20.10.2016 (vedi relativo verbale).

Il progetto in questione potrà essere oggetto di parere favorevole ai sensi delle Norme di Piano del P.A.I. solo a seguito del superamento degli aspetti critici suindicati.

Distinti saluti,

✓ Dott. Francesco Puma



SERVIZIO AREA ROMAGNA

**IL RESPONSABILE****ING. MAURO VANNONI**

TIPO ANNO NUMERO  
REG. cfr. file SEGNATURA.XML  
DEL cfr. file SEGNATURA.XML

Agenzia Territoriale dell'Emilia-Romagna  
per i servizi Idrici e Rifiuti  
ATERSIR  
[dgatersir@pec.atersir.emr.it](mailto:dgatersir@pec.atersir.emr.it)

Oggetto: ATERSIR - Procedimento di approvazione del progetto definitivo "Perforazione e piping nuovi pozzi Ponte Baffoni" nel comune di Novafeltria (RN).

Con riferimento alla vostra nota n. 4781 del 26/7/2018, acquisita agli atti in pari data con PC/2018/34282, con la quale viene richiesto al Servizio di pronunciarsi sugli aspetti idraulici relativi al progetto definitivo di cui all'oggetto, si evidenzia quanto segue:

Con nota PC/2016/29514 del 20/10/2016, il Servizio ha rilasciato il Parere idraulico favorevole al "Progetto definitivo per la realizzazione di due pozzi in sponda sinistra del fiume Marecchia in località Ponte Baffoni in comune di Novafeltria" ed una successiva nota di chiarimenti del 21/8/2017 - PC/2017/36626.

Ciò premesso si comunica che, all'interno del procedimento di modifica della concessione esistente di derivazione di acque e di utilizzo di demanio idrico, lo scrivente Servizio esprimerà il nulla osta idraulico previsto dal comma 5 art. 19 Legge regionale n. 13 del 30 luglio 2015.

IL Responsabile del Servizio  
Ing. Mauro Vannoni  
*(documento firmato digitalmente)*

Cesena	Via Leopoldo Lucchi 285	47521 Cesena	Tel. 0547 639511	Fax 0547 639516	<a href="mailto:stpc.romagna@regione.emilia-romagna.it">stpc.romagna@regione.emilia-romagna.it</a> <a href="mailto:stpc.romagna@postacert.regione.emilia-romagna.it">stpc.romagna@postacert.regione.emilia-romagna.it</a>
Forlì	Via delle Torri 6	47121 Forlì	Tel. 0543 459711	Fax 0543 459724	
Ravenna	Piazza Caduti per la Libertà 9	48121 Ravenna	Tel. 0544 249711	Fax 0544 249799	
Rimini	Via Rosaspina 7	47923 Rimini	Tel. 0541 365411	Fax 0541 365413	

		ANNO	NUMERO	INDICE	LIV.1	LIV.2	LIV.3	LIV.4	LIV.5	ANNO	NUMERO	SUB
a uso interno	DP			Classif. 5685						Fasc. 2016	2	



condotta in PVC DE 160 fino a connettersi con l'esistente tubazione già utilizzata per la galleria drenante esistente;

- posa in opera di 2 manufatti di testata delle dimensioni in pianta di mt. 1,70 x mt. 3,00 ed altezza mt. 1,50 e di recinzioni in rete plastificata di altezza di mt. 2,00 fissata a paletti in acciaio su plinti in c.a. a racchiudere le aree di tutela assoluta di mt. 10,00 di raggio.

Hera spa è consapevole che le aree di sedime delle opere in questione rientrano nella perimetrazione di area a rischio idraulico e che la realizzazione di interventi in tali zone espone potenzialmente gli interventi stessi ai danni discendenti da un possibile evento idraulico avverso. Stante la collocazione dei beni in una zona perimetrata con pericolosità idraulica, il parere idraulico del Servizio non rappresenta garanzia di sicurezza idraulica, pertanto competerà ad Hera spa adottare tutte le misure ritenute idonee alla gestione dei rischi individuati dalle perimetrazioni del P.A.I., anche mediante l'attivazione di strumenti di autotutela complementari ed integrativi ai sistemi pubblici di gestione dell'emergenza idraulica.

Dato atto che le opere in progetto riguardano un'area sottoposta alla tutela di cui al capo VII - Polizia delle acque pubbliche del RD 523/1904, artt. 93 e seguenti, pertanto ogni opera è subordinata al preventivo permesso dello scrivente Servizio, quale autorità amministrativa competente;

Considerato che, sulla base degli elaborati prodotti da Hera spa, seppur non risulti del tutto specificatamente definita la posizione del pozzo 1 e relativa recinzione di protezione, le opere in progetto non risultano alterare negativamente il regime idraulico del F. Marecchia, né recare danno all'interesse pubblico tutelato dal R.D. n. 523/1904;

### SI ESPRIME PARERE IDRAULICO FAVOREVOLE

ai soli fini idraulici e fatti salvi i diritti di terzi e/o eventuali autorizzazioni in materia ambientale od edilizia, al progetto definitivo presentato per la realizzazione di due pozzi in sponda sinistra al fiume Marecchia in località ponte Baffoni in comune di Novafeltria oggetto della conferenza di servizi convocata per il giorno 20 ottobre 2016, subordinatamente al rispetto delle seguenti condizioni e prescrizioni:

- Hera spa prima di dare inizio ai lavori in questione dovrà ottenere dall'Agente regionale sicurezza territoriale e protezione civile Area Romagna sede di Rimini l'autorizzazione idraulica per l'esecuzione dei lavori, presentando il progetto esecutivo dell'intervento da cui emerga il preciso posizionamento dei pozzi, in particolare il pozzo 1, con relativa recinzione di protezione assoluta rispetto la perimetrazione di alveo come definito dal PAI e riportando tali opere in due apposite sezioni trasversali del F. Marecchia, da sponda a sponda;
- dovranno essere rispettate le ulteriori prescrizioni, circa le modalità esecutive e le limitazioni che verranno eventualmente dettate in sede di rilascio dell'autorizzazione idraulica di cui sopra;
- Hera spa è tenuta a consentire in qualunque momento l'accesso all'area al personale dell'Agente regionale sicurezza territoriale e protezione civile e agli addetti al controllo ed

Cesena	Via Leopoldo Lucchi 285	47521 Cesena	Tel. 0547 639511	Fax 0547 639516	
Forlì	Via delle Torri 6	47121 Forlì	Tel. 0543 459711	Fax 0543 459724	<a href="mailto:stpc.romagna@regione.emilia-romagna.it">stpc.romagna@regione.emilia-romagna.it</a>
Ravenna	Piazza Caduti per la Libertà 9	48121 Ravenna	Tel. 0544 249711	Fax 0544 249799	<a href="mailto:stpc.romagna@postacert.regione.emilia-romagna.it">stpc.romagna@postacert.regione.emilia-romagna.it</a>
Rimini	Via Rosaspina 7	47923 Rimini	Tel. 0541 365411	Fax 0541 365413	

		ANNO	NUMERO	INDICE						ANNO	NUMERO	SUB	
a uso interno	DP			Classif.	5685					Fasc.	2016	2	



alla vigilanza, nonché alle imprese da questa incaricate per rilievi, accertamenti e interventi operativi, con relativi strumenti;

d) Hera spa dovrà predisporre, in sede di progetto esecutivo, di cui sopra una procedura di emergenza locale correlata con gli strumenti di protezione civile del Comune. In tale procedura dovranno essere indicate le misure informative, i dispositivi di segnalazione, i ruoli e le responsabilità in caso di evento di piena. In particolare la procedura si attiverà in caso di emissione da parte di ARPAE Emilia-Romagna del Bollettino di Vigilanza Idrogeologica/Avviso di criticità; sarà cura del richiedente consultare tale documento che è reperibile presso il sito [www.arpae.emr.it](http://www.arpae.emr.it) (sezione Idro-Meteo-Clima) oppure presso l'Ufficio di Protezione Civile Comunale. Le disposizioni della procedura dovranno essere eseguite fin dalla dichiarazione del livello di criticità ordinaria (codice giallo) e dovranno essere mantenute operative per tutto il periodo di validità del suddetto Bollettino di criticità. Copia di detta procedura, redatta da un tecnico e firmata dal titolare dell'autorizzazione dovrà essere depositata presso lo scrivente Servizio;

e) Le opere in progetto rientrano in area esondabile dagli eventi di piena significativi, pertanto questo aspetto deve essere tenuto sempre in considerazione nell'organizzazione di tutte le attività e dovrà essere chiaramente segnalato ai fruitori con apposita segnaletica.

IL RESPONSABILE DEL SERVIZIO  
Ing. Mauro Vannoni  
(documento firmato digitalmente)

Cesena	Via Leopoldo Lucchi 285	47521 Cesena	Tel. 0547 639511	Fax 0547 639516	<a href="mailto:stpc.romagna@regione.emilia-romagna.it">stpc.romagna@regione.emilia-romagna.it</a> <a href="mailto:stpc.romagna@postacert.regione.emilia-romagna.it">stpc.romagna@postacert.regione.emilia-romagna.it</a>
Forlì	Via delle Torri 6	47121 Forlì	Tel. 0543 459711	Fax 0543 459724	
Ravenna	Piazza Caduti per la Libertà 9	48121 Ravenna	Tel. 0544 249711	Fax 0544 249799	
Rimini	Via Rosaspina 7	47923 Rimini	Tel. 0541 365411	Fax 0541 365413	

		ANNO	NUMERO	INDICE						ANNO	NUMERO	SUB	
					LIV.1	LIV.2	LIV.3	LIV.4	LIV.5				
a uso interno	DP			Classif.	5685					Fasc.	2016	2	

SERVIZIO AREA ROMAGNA

IL DIRIGENTE PROFESSIONAL

ING. GIANLUCA PAGGI

TIPO	ANNO	NUMERO
REG.	cfr. file	SEGNATURA.XML
DEL	cfr. file	SEGNATURA.XML

Agenzia Territoriale dell'Emilia-Romagna per  
i servizi Idrici e Rifiuti  
ATERSIR  
[dqatersir@pec.atersir.emr.it](mailto:dqatersir@pec.atersir.emr.it)

**Oggetto: Procedimento di approvazione del progetto definitivo "Perforazione e piping nuovi pozzi Ponte Baffoni" nel comune di Novafeltria (RN). Risposta a richiesta di chiarimenti pervenuta in data 4 agosto 2017 da ATERSIR.**

Con riferimento alla procedura in oggetto ed alla richiesta di chiarimenti pervenuta in data 4 agosto 2017, registrata al protocollo con n. 34921, si comunica quanto segue:

Lo scrivente Servizio ha rilasciato in data 20/10/2016 prot. 29514, parere idraulico favorevole al progetto definitivo presentato da ATERSIR per la realizzazione di due pozzi in sponda sinistra al fiume Marecchia in località Ponte Baffoni, come da elaborati progettuali presentati. In tale parere, al punto a), si prescriveva alla Società Hera Spa di ottenere l'autorizzazione idraulica al progetto esecutivo prima di iniziare i lavori.

Preso atto che con parere del Distretto Idrografico del fiume Po, viene prescritto l'interramento dei manufatti di alloggiamento delle testate dei pozzi, per evitare interferenze con il deflusso delle piene e la non realizzazione di recinzioni del lotto.

Cio' premesso, in risposta ai chiarimenti richiesti (in particolare alla eliminazione della recinzione di protezione dei pozzi), si comunica che le eventuali modifiche progettuali, conseguenti alle prescrizioni di altri Enti, saranno valutate nell'ambito dell'autorizzazione del progetto esecutivo, evidenziando che le stesse non dovranno costituire peggioramento al deflusso delle acque.

IL DIRIGENTE PROFESSIONAL  
Ing. Gianluca Paggi  
(documento firmato digitalmente)


ATERSIR - PG.AT/2017/0004941 del 21/08/2017

Cesena	Via Leopoldo Lucchi 285	47521 Cesena	Tel. 0547 639511 Fax 0547 639516	
Forlì	Via delle Torri 6	47121 Forlì	Tel. 0543 459711 Fax 0543 459724	<a href="mailto:stpc.romagna@regione.emilia-romagna.it">stpc.romagna@regione.emilia-romagna.it</a>
Ravenna	Piazza Caduti per la Liber	48121 Ravenna	Tel. 0544 249711 Fax 0544 249799	<a href="mailto:stpc.romagna@postacert.regione.emilia-romagna.it">stpc.romagna@postacert.regione.emilia-romagna.it</a>
Rimini	Via Rosaspina 7	47923 Rimini	Tel. 0541 365411 Fax 0541 365413	

	ANNO	NUMERO	INDICE	LIV.1	LIV.2	LIV.3	LIV.4	LIV.5	ANNO	NUMERO	SUB
a uso interno DP			Classif. 5685						Fasc. 2016	2	

----- Forwarded message ----- Da: Mauro Mastellari <mmastellari@arpae.it>  
Date: gio 18 lug 2019 alle ore 11:35 Subject: Perforazione e piping nuovi pozzi a  
Ponte Baffoni To: Francesca Lupoli <francesca.lupoli@atersir.emr.it>, Benedetta  
Casadei <benedetta.casadei@atersir.emr.it>, <carlo.falconi@gruppohera.it>,  
<marco.grana@atersir.emr.it> Cc: Stefano Renato de Donato <sdedonato@arpae.it>  
Buongiorno, la prossima settimana non sarò in servizio e pertanto non potrò  
partecipare alla seduta conclusiva della Conferenza dei Servizi convocata per 25  
luglio ore 10:00. Comunque si rammenta che: A) per quanto riguarda l'istanza  
concessione per l'occupazione di aree del demanio idrico (Procedimento RN19T0012)  
presentata da HERA, in data 30/05/2019 stato comunicato l'avvio del  
procedimento ed è stato richiesto il prescritto nulla-osta idraulico all'Autorità  
Idraulica competente; B) per quanto riguarda l'istanza di variante alla  
concessione di derivazione (Procedimento RN10A0040/19VR01) presentata da ATERSIR,  
in data 06/06/2019 è stato comunicato l'avvio del procedimento e sono stati  
richiesti i necessari pareri; Una volta acquisiti i pareri di legge, si  
provvederà al rilascio delle concessioni richieste. Cordiali saluti, Mauro  
Mastellari. Ing. Mauro Mastellari Arpae - Servizio Autorizzazioni e Concessioni  
di Rimini Responsabile P.O. "Gestione tecnico-amministrativa delle aree del  
demanio idrico e delle risorse idriche" Via Settembrini, 17/D - 47923 Rimini Tel.  
0541-319169 - e-mail: mmastellari@arpae.it -- Arch. Benedetta Casadei ATERSIR  
Servizio Idrico Integrato Via Cairoli 8/F - 40121 Bologna stanza n. 22 tel.  
diretto: 051 6373443 centralino: 051 6373411 PEC: dgatersir@pec.atersir.emr.it





**SERVIZIO SANITARIO REGIONALE  
EMILIA-ROMAGNA**

**Azienda Unità Sanitaria Locale della Romagna**

*Dipartimento Sanità Pubblica*

*U.O. Igiene e Sanità Pubblica – Rimini*

*U.O. Igiene degli alimenti e nutrizione - Rimini*

Prot. n. 0074732/P

Rimini 06/04/2016

Pos 52-16AIE

**Trasmissione a mezzo PEC**

**Spett.le Agenzia Territoriale  
Emilia Romagna per i Servizi Idrici e  
Rifiuti  
Bologna  
dgatersir@pec.atersir.emr.it  
Vs. rif. 0001369 del 25/2/2016**

**OGGETTO: art. 158 bis D. Lgs 152/2006 - Progetto definitivo denominato "Perforazione e piping nuovi pozzi Ponte Baffoni" nel comune di Novafeltria - Osservazioni preliminari**

- Vista la richiesta in riferimento e la relativa documentazione, in formato elettronico, pervenuta il 25/02/2016;
- Viste le vigenti norme e regolamenti in materia di sanità pubblica;
- Preso atto del rinvio della conferenza dei servizi fissata per il 17/3/2016 in Bologna;

**si comunicano sin da ora le problematiche emerse nella verifica del progetto:**


- ai fini della tutela della risorsa idrica emerge che i pozzi risultano previsti in aree a rischio di inondazione del fiume;
- le fasce di tutela dei pozzi di cui all'art. 94 del D.Lgs 152/2006 e s.m.i. "aree di salvaguardia delle acque superficiali e sotterranee destinate al consumo umano" (in generale estese per 200 m di raggio dal pozzo) comprendono, in base ad una prima valutazione, aree in cui sussistono centri di pericolo tra cui dispersione nel sottosuolo di acque meteoriche proveniente da piazzali e strade. Resta inteso che qualora venga confermata la posizione dei pozzi, nelle aree di salvaguardia NON dovranno trovare collocazione attività o centri di pericolo di cui all'art. 94 del D.Lgs 152/2006 e s.m.i
- i materiali utilizzati per la realizzazione delle opere e destinati a venire a contatto con le acque dovranno essere conformi al DM 174/2004;
- i pozzi dovranno essere dotati di rubinetto per l'effettuazione di campionamenti.

Restando a disposizione per quanto di competenza, l'occasione è gradita per porgere distinti saluti.

**Il Direttore  
U.O. Igiene alimentari e Nutrizione  
Dr. Fausto Fabbri**

**Il Dirigente Medico  
U.O. Igiene e Sanità Pubblica  
Dr. Giovanni Bagli**





**SERVIZIO SANITARIO REGIONALE  
EMILIA-ROMAGNA**  
Azienda Unità Sanitaria Locale della Romagna

Dipartimento Sanità Pubblica

U.O. Igiene e Sanità Pubblica – Rimini

U.O. Igiene degli alimenti e nutrizione - Rimini

Prot. n. 0092745/p/2.3  
Pos 52-16AIE  
Trasmissione a mezzo PEC

Rimini, 03/05/17

Spett.le Agenzia Territoriale  
Emilia Romagna per i Servizi Idrici e Rifiuti  
Bologna  
dgatersir@pec.atersir.emr.it  
Vs. rif. PG.AT/2017/0002513 del 14/04/2017

**OGGETTO: art.158 bis D.Lgs 152/2006 - Progetto definitivo denominato “Perforazione e piping nuovi pozzi Ponte Baffoni” nel comune di Novafeltria Conferma osservazioni preliminari – osservazioni per seduta della conferenza dei servizi del 3/5/2017**

- Vista la richiesta in riferimento e la relativa documentazione integrativa in formato elettronico pervenuta il 14/4/2017;
- Viste le vigenti norme e regolamenti in materia di sanità pubblica;
- Preso atto che la nuova seduta della conferenza dei servizi è fissata il 3/5/2017 in Bologna;
- Vista la Ns. precedente nota prot. 0074732/p del 6/4/2016, inerente gli esiti della valutazione effettuata in occasione della I^ seduta della conferenza;

si comunicano le problematiche riscontrate e le condizioni da adempiere:


- ai fini della tutela della risorsa idrica emerge che i pozzi risultano previsti in aree a rischio di inondazione del fiume;
- le fasce di tutela dei pozzi di cui all'art. 94 del D.Lgs 152/2006 e s.m.i. “aree di salvaguardia delle acque superficiali e sotterranee destinate al consumo umano” comprendono (in generale 200 m di raggio dal pozzo) in base ad una prima valutazione di massima, aree in cui sussistono centri di pericolo tra cui dispersione nel sottosuolo di acque meteoriche proveniente da piazzali e strade. Resta inteso che qualora venga confermata la posizione dei pozzi, nelle aree di salvaguardia NON dovranno trovare collocazione attività o centri di pericolo di cui all'art. 94 del D.Lgs 152/2006 e s.m.i
- I materiali destinati a venire a contatto con le acque dovranno essere conformi al DM 174/2004;
- I pozzi dovranno essere dotati di rubinetto per l'effettuazione di campionamenti.
- L'utilizzo dei nuovi pozzi per l'approvvigionamento idrico dovrà essere condizionato al positivo espletamento della procedura di cui all'allegato III, punto 2) lettera A9 del Decreto dell'allora Ministero della Sanità 26/03/1991.

Il Direttore  
U.O. Igiene alimenti e Nutrizione  
Dr. ~~Fausto Fabbri~~

Il Dirigente Medico  
U.O. Igiene e Sanità Pubblica  
Dr. Giovanni Bagli

Via Coriano 38 – 47924 Rimini (Rn) – tel. 0541/707290 – fax 0541/707215  
e.mail: [igiene.edilizia.rn@auslromagna.it](mailto:igiene.edilizia.rn@auslromagna.it) PEC: azienda@pec.auslromagna.it





**SERVIZIO SANITARIO REGIONALE  
EMILIA-ROMAGNA**  
Azienda Unità Sanitaria Locale della Romagna

Dipartimento Sanità Pubblica

U.O. Igiene e Sanità Pubblica – Rimini

U.O. Igiene degli alimenti e nutrizione - Rimini

Prot. n. 007732/p

Pos 52-16AIE

Trasmissione a mezzo PEC

Rimini,

20/03/2019

Spett.le Agenzia Territoriale  
Emilia Romagna per i Servizi Idrici e Rifiuti  
Bologna  
dgatersir@pec.atersir.emr.it  
Vs. rif. PG.AT/2019/0001869 del 13/03/2019

**OGGETTO: art.158 bis D.Lgs 152/2006 - Progetto definitivo denominato “Perforazione e piping nuovi pozzi Ponte Baffoni” nel comune di Novafeltria Conferma osservazioni preliminari – osservazioni per seduta della conferenza dei servizi del 20/3/2019**

- Vista la richiesta in riferimento e la relativa documentazione integrativa in formato elettronico pervenuta il 15/3/2019;
- Viste le vigenti norme e regolamenti in materia di sanità pubblica;
- Preso atto che la nuova seduta della conferenza dei servizi è fissata il 20/3/2019 in Bologna;
- Viste le Ns. precedenti note prot. 0074732/p del 6/4/2016 e 0092745/p/20.3 del 3/5/2017,
- Preso atto di quanto indicato nella documentazione integrativa in particolare nel Documento G16020846;

**si ribadiscono le condizioni e precauzioni da adempiere indicate nelle Ns. precedenti note.**

**Inoltre:**

- per quanto attiene le fasce di tutela dei pozzi di cui all'art. 94 del D.Lgs 152/2006 e s.m.i. “aree di salvaguardia delle acque superficiali e sotterranee destinate al consumo umano” dovrà provvedersi ad evitare la dispersione nel sottosuolo di acque meteoriche proveniente da piazzali e strade con particolare riferimento alla “strada Provinciale” .
- Resta inteso che nelle aree di salvaguardia NON dovranno trovare collocazione attività o centri di pericolo di cui all'art. 94 del D.Lgs 152/2006 e s.m.i
- L'utilizzo dei nuovi pozzi per l'approvvigionamento idrico dovrà essere condizionato al positivo espletamento della procedura di cui all'allegato III, punto 2) lettera A9 del Decreto dell'allora Ministero della Sanità 26/03/1991.

Il Direttore  
U.O. Igiene Alimenti e Nutrizione  
Dr. Fausto Fabbri

Il Dirigente Medico  
U.O. Igiene e Sanità Pubblica  
Dr. Manfredo Marotta





MINISTERO PER I BENI E LE ATTIVITA' CULTURALI  
Soprintendenza Archeologia, Belle Arti e Paesaggio  
per le Province di Ravenna, Forlì-Cesena e Rimini

Ravenna, 27 AGO 2018

A Agenzia Territoriale dell'Emilia Romagna  
per i servizi Idrici e i Rifiuti  
via Cairoli 8/F  
40121 Bologna  
[dgatersir@pec.atersir.emr.it](mailto:dgatersir@pec.atersir.emr.it)

Prot. N. 11242 Allegati  
Class. 04.04.19 Fasc. 3.11 / 188 RN Archeologia  
Class. 34.19.04 Fasc. 75.62 / 188 RN Archeologia

Risposta al Foglio n.4781/2018  
(Prot. Sabap-RA n. 10180 del 31.07.2018)

**OGGETTO: Comune di NOVAFELTRIA (RN), loc. Ponte Molino Baffoni (proponente Hera S.p.A.)  
Progetto definitivo denominato "Perforazione e piping nuovi pozzi Ponte Baffoni"  
Conferma Parere di competenza**

In relazione al progetto indicato in oggetto, e come da precedente nota n. 4915 del 17.11.2016, si confermano i pareri precedentemente espressi dalla ex Soprintendenza Archeologia dell'Emilia Romagna con nota n. 2360 del 4 marzo 2016 e della ex Soprintendenza Belle Arti e Paesaggio per le province di Ravenna, Forlì-Cesena e Rimini con nota n. 2492 del 9 marzo 2016.

Si resta a disposizione per eventuali chiarimenti e si porgono cordiali saluti.

IL RESPONSABILE DEL PROCEDIMENTO

(dott.ssa Annalisa Pozzi)

P. IL SOPRINTENDENTE  
(Arch. Giorgio Cozzolino)

Funzionario Architetto  
(Arch. Emilio Roberto Agostinelli)

Responsabili dell'istruttoria  
Area Patrimonio Archeologico - Dott.ssa Annalisa Pozzi  
Area Patrimonio Paesaggistico - Arch. Vincenzo Napoli



MINISTERO  
PER I BENI E  
LE ATTIVITÀ  
CULTURALI

SOPRINTENDENZA ARCHEOLOGIA BELLE ARTI E PAESAGGIO PER LE PROVINCE DI RAVENNA FORLÌ-CESENA E RIMINI  
48121 RAVENNA - Via San Vitale,17 - Tel.: 0544.543711 Fax: 0544.543732  
PEC: [mbac-sabap-ra@mailcert.beniculturali.it](mailto:mbac-sabap-ra@mailcert.beniculturali.it) - PEO: [sabap-ra@beniculturali.it](mailto:sabap-ra@beniculturali.it)  
C.F.: 80 008 760 391 - Codice iPA: 50M43M





**BB. NN.**

Bologna, 4 MAR 2016

*Zona 6*  
*fe*

**MINISTERO DEI BENI E DELLE ATTIVITA' CULTURALI  
E DEL TURISMO**

Soprintendenza Archeologia dell'Emilia Romagna  
- Bologna -

Cod. Fisc. 80076750373

A Segretariato Regionale  
del Ministero dei Beni e delle Attività Culturali e  
del Turismo per l'Emilia Romagna  
Strada Maggiore, 80  
40125 Bologna  
**mbac-sr-ero@mailcert.beniculturali.it**

*#1*

Lettera inviata tramite MAIL.  
SOSTITUISCE L'ORIGINALE  
ai sensi art. 43, comma 6, DPR 445/2000

e p.c. Soprintendenza Belle Arti e Paesaggio  
per le Province di Ravenna, Forlì-Cesena e  
Rimini  
Via San Vitale, 17  
48100 Ravenna  
**mbac-sbcap-ra@mailcert.beniculturali.it**

Prot. N. 2360 Pos. Arch. B/4 Class. 34.19.08/20.14  
Allegati .....

*Precedent. per AA.*  
*pfe*

**OGGETTO: Comune di NOVAFELTRIA (RN), loc. Ponte Molino Baffoni (proponente Hera S.p.A.) –  
Progetto definitivo denominato “Perforazione e piping nuovi pozzi Ponte Baffoni” –  
Conferenza dei Servizi 17 marzo 2016 – Parere di competenza**

In riferimento all'oggetto e agli elaborati progettuali, questo Ufficio specifica quanto segue:

- sulla base delle indicazioni contenute nella Relazione idrogeologica (All. G15019268), le operazioni di scavo sono previste in un'area in adiacenza all'alveo del fiume Marecchia, in presenza di un ampio terrazzo alluvionale con sottostanti ghiaie;
- le maggiori attività di scavo in profondità sono costituite dai due pozzi previsti, la cui modalità operativa tramite perforazione non ne permette un controllo archeologico.

Considerato quanto sopra indicato questo Ufficio rilascia il proprio parere favorevole, ricordando, comunque, che nel caso di rinvenimento di livelli o reperti archeologici dovrà essere data immediata comunicazione, così come disposto dall'art. 90 del Codice dei Beni Culturali (D. Lgs 42/2004).

Si resta a disposizione per eventuali chiarimenti e si porgono cordiali saluti.

*BN 2360 RN*

SOPRINTENDENTE

*2360* *06.03.16 / 58* *1*

**07 MAR 2016**

IL SOPRINTENDENTE  
Dott. *Luigi Malnati*

Referente istruttoria:  
dott.ssa Annalisa Pozzi  
Funzionario Archeologo  
annalisa.pozzi@beniculturali.it






09 MAR 2016.....

Ministero dei beni e delle attività culturali e del turismo

Soprintendenza Belle Arti e Paesaggio  
per le province di Ravenna, Forlì-Cesena e Rimini

Lettera inviata solo tramite e-mail  
ai sensi art. 47 D. Lgs. 82/2005

Alla Agenzia Territoriale dell'Emilia Romagna  
Per i Servizi Idrici e Rifiuti  
BOLOGNA  
dgatersir@pec.atersir.emr.it

Prot. N.   
Class. 04.04.19

Allegati -  
Fasc. 58.1 BN- PS/39

Risposta al Foglio prot. n. 1369 del 25/02/2016  
Ns. prot. entr. 2057 del 26/02/2016

OGGETTO: NOVAFELTRIA (RN) – Perforazione e piping nuovi pozzi Ponte Baffoni.  
Conferenza di servizi del 17.03.2016 -  
**#CSS!**

Alla Commissione di garanzia sr-ero

Alla Al Segretariato Regionale  
del Ministero dei Beni e delle Attività  
Culturali e del Turismo  
per l'Emilia Romagna  
BOLOGNA  
mbac-sr-ero@mailcert.beniculturali.it

In riferimento alla convocazione della Conferenza di Servizi di cui all'oggetto, pervenuta via PEC il 25.02.2016, relativamente a quanto indicato nell'oggetto,

Considerato che sulla area oggetto dell'intervento, sussiste il vincolo di tutela paesaggistica di cui all'art. 142, comma 1, lettera "c", del D.Lgs. 42/2004 e ss.mm. e ii. (fiume Marecchia);

Vista la documentazione prodotta, i cui elaborati grafici di progetto risultano scaricabili presso il link della Regione;

Fatte le opportune valutazioni, condividendo in linea di massima l'intervento proposto, si chiedono maggiori dettagli sulle opere di mitigazione e di sistemazione finale di tutta l'area interessata dagli interventi.

Questa Soprintendenza, per quanto di competenza, esprime in linea di massima *parere favorevole* agli interventi proposti. /

Il Responsabile del Procedimento  
(arch. Vincenzo Napoli)

Il SOPRINTENDENTE  
(arch. Giorgio Cozzolino)



Buonasera, in riferimento alla Vs. convocazione di cui all'oggetto, la scrivente societ  intende ribadire le prescrizioni forniteVi con lettera DI.CEOR/C.FO/CAS PROT. 054/2016 del 31/10/2016. Resta inteso che se il progetto dovesse subire variazione e/o modifiche sostanziali nel punto interessato dalle ns. condotte, dovremo concordare ulteriore picchettamento al fine di valutare effettivo coinvolgimento. Preso atto di quanto sopra si comunica che la scrivente societ  NON prender  parte alla conferenza convocata in data 20/03/2019. Restando a disposizione per eventuali chiarimenti, si porgono distinti saluti. Il Responsabile Gianmarco Tedesco





SPA-Hera spa  
Data prot.: 10-11-2016  
Num. prot.: 0120978

Forli 31/10/2016

Spett/le

**DI.CEOR/C.FO/CAS**

Prot. 054/16

Rif. Pratica nr. 224

**HERA S.p.A.**

**Via C. B. Pichat, 2/4  
40127 BOLOGNA (BO)**

**c.a. Ing. Carlo FALCONI**

**Metanodotto: Rimini San Sepolcro DN 650 (26")**

**Oggetto: Richiesta autorizzativa per posa condotte idriche/cavi tlc intersecanti il metanodotto con esecuzione in sovrappasso.**

**W.B.S. R.2150.11.01.00032.**

Si premette che Snam Rete Gas S.p.A. svolge attività di trasporto del gas naturale, attività dichiarata di interesse pubblico ai sensi del D.L. 23 .05.2000 n° 164.

Con riferimento alla pregiata Vs. prot. Nr. 0111963, ed alle tavole progettuali allegate, copia della quale Vi restituiamo **corretta** per approvazione, siamo con la presente a concedere, per quanto di competenza, il ns. **NULLA OSTA alla esecuzione delle opere a condizione che, preventivamente e durante l'esecuzione dei lavori, siano rispettate le prescrizioni di seguito allegate:**

- nei punti di incrocio tra le Vs. linee ed il nostro gasdotto la distanza misurata in senso verticale tra le superfici affacciate **dovrà essere maggiore di 1.5 mt.** e fra loro dovrà essere posta una soletta delle dimensioni di 300 x 200 x 10 cm. realizzata con beole in cls.; la stessa soletta dovrà essere costituita sopra i Vs. servizi (vedi tavola corretta), previo parziale reinterro;
- Dovrà essere garantita la possibilità di accesso in ogni tempo, con il personale ed i mezzi necessari, alle opere ed agli impianti ricadenti all'interno dell'area di intervento, qualora la scrivente Società abbia la necessità di eseguire lavori di manutenzione ordinaria e/o straordinaria su tale tratto di metanodotto;
- renderete edotto, ai fini della sicurezza, tutto il personale operante in cantiere, soprattutto quello operante sui mezzi pesanti di sollevamento e movimento di terra, in vicinanza del ns. metanodotto;
- lo scavo ed ogni altra operazione eseguita in prossimità del gasdotto in esercizio deve essere eseguito utilizzando macchine scavatori di peso non eccedente le **15 t.** muniti esclusivamente di **benna liscia**, al fine di limitare eventuali danni al metanodotto in conseguenza di un possibile movimento accidentale della benna stessa;

./..

**Centro di Forli**  
Via Cervese, 23  
47122 Forli  
Tel: 0543/72.07.88 (emergenza 24 ore su 24)  
0543/79.63.07  
Fax: 0543/79.51.77

Snam Rete Gas S.p.A.  
Sede Legale: S. Donato Milanese (MI), P.zza S.Barbara 7  
Capitale sociale Euro 1.200.000,00 i.v.  
Codice Fiscale e numero di iscrizione al Registro Imprese di Milano n.  
10238291008 - R.E.A. Roma n. 1219553  
Partita IVA 10238291008  
Società soggetta all'attività di direzione e coordinamento di Snam S.p.A.





DI.CEOR/C.FO/CAS Prot.054/16

- **Il transito** con mezzi operativi in direzione trasversale rispetto l'asse del gasdotto in esercizio, per tutta la durata dei lavori, **è consentito per soli mezzi con peso complessivo a pieno carico di non oltre 25 t ed esclusivamente nei punti concordati con l'Unità Esercente;**
- prima dell'inizio dei lavori prenderete contatti con lo scrivente ufficio al fine di concordare le modalità tecnico/operative da adottare nell'esecuzione dei lavori con particolare riferimento alle lavorazioni in fascia di rispetto (18.5 mt + 18.5 mt.) all'interno della quale non sono autorizzate altre opere ad eccezione della presente in deroga;
- Il passaggio delle macchine da cantiere, attraverso il ns. metanodotto al di fuori della viabilità normale, è proibito. Eventuali necessità dovranno essere preventivamente concordate con la SNAM RETE GAS S.p.A.;
- **tutti i lavori ricadenti all'interno delle fasce asservite dovranno essere eseguiti in presenza costante di ns. personale;**
- **nessuna rivalsa potrà essere mossa nei confronti della scrivente Snam Rete Gas, in caso di interventi sul metanodotto che possano danneggiare la struttura oggetto della deroga.**

Vi invitiamo a trasmettere via mail a [centroforli@snamretegas.it](mailto:centroforli@snamretegas.it) copia della presente firmata per accettazione, e successivamente il "Verbale rischi specifici per Terzi" debitamente compilato per quanto di competenza, che Vi sarà trasmesso prima dell'esecuzione dei lavori,, alla scrivente SNAM RETE GAS S.p.A., che provvederà dietro Vs. richiesta, **effettuata con congruo anticipo**, a fornire la necessaria assistenza in cantiere.

Con l'occasione, Vi informiamo inoltre, che sarete ritenuti in ogni modo responsabili di eventuali modifiche apportate in corso d'opera al Vs. progetto visionato e valutato da SNAM RETE GAS S.p.A., che possano avere impatto sulla sicurezza o ledere i diritti di servitù acquisiti.

La SNAM RETE GAS S.p.A. declina comunque fin d'ora ogni responsabilità in ordine ad eventuali danni a persone e/o cose, nonché ai ns. gasdotti ed opere collegate, in conseguenza di Vs. lavori in prossimità della ns. tubazione.

Distinti saluti.



SNAM RETE GAS

Distretto Centro Orientale  
Il Capo Centro di Forlì  
(Geom. Roberto Spiaggi)



SNAM RETE GAS

## VERBALE PICCHETTAMENTO

Dati identificativi dell'unità esercente Snam Rete Gas competente

Centro/Centrale di: **CENTRO DI FORLÌ** Distretto: **DI-CEOR**Indirizzo: **VIA CERVESE, 23 - 47122 - FORLÌ** n° telefonico (linea diretta presidiata 24 h): **0543720788**

Dati identificativi del Richiedente ( Terzo / Appaltatore)

Nominativo/Ragione sociale: **FALCONI CARLO HERA SpA**Indirizzo: **VIA FRULLO 5 GRANAROLO (BO)** n° telefonico: \_\_\_\_\_

Dati identificativi del metanodotto/impianto

Denominazione: **MET-4500210 RIM.-S.SEP.** DN **650**Comune di: **NOVAFELTRIA** Fogli: \_\_\_\_\_ Mappali: \_\_\_\_\_Riferimenti geografici (es. località): **PONTE BAFFONI SX FIUME MARCCHIA**

## Memorandum:

In data odierna Snam Rete Gas alla presenza di un rappresentante del Richiedente, ha provveduto all'esecuzione del picchettamento del tratto di metanodotto in oggetto e/o delle opere ad esso accessorie. Indicativi della posizione del metanodotto SRG e dell'eventuale cavo TLC sono:

- la segnaletica fissa presente nell'area  
 i piastrini segnalatori gialli indicanti il tracciato del metanodotto  
 i piastrini segnalatori arancioni indicanti i tracciati del cavo TLC  
 il nastro di avvertimento posto nel terreno

Il metanodotto risulta interrato, rispetto alla generatrice superiore, ad una profondità di circa 5,50 metri.

Posizione e profondità sono state determinate tramite:

- strumento cercatubi, quindi da considerarsi presunte in quanto l'esatta ubicazione del metanodotto è determinabile soltanto attraverso l'esecuzione di scavi di saggio da effettuarsi obbligatoriamente a cura di Snam Rete Gas;  
 esecuzione di n° \_\_\_\_\_ scavi di saggio con messa a giorno della condotta effettuati a cura SRG.

Il Richiedente, nel prendere atto di quanto sopra, si dichiara consapevole che il presente verbale non costituisce una liberatoria autorizzativa ai lavori/opere, ma bensì solamente una informativa di supporto tecnico per stabilire eventuali interferenze dei lavori/opere con il metanodotto, la fascia asservita di sicurezza e/o le opere accessorie. Il permesso all'esecuzione dei lavori/opere potrà essere rilasciato da SRG solo a seguito di richiesta scritta, corredata da dettagli progettuali.

I picchetti sono rimossi al termine del picchettamento:  sì  no

il Richiedente si impegna a non rimuovere / spostare i segnali indicatori del tracciato del metanodotto. Se ciò dovesse accadere per caso fortuito si impegna a darne tempestiva comunicazione telefonica all'Unità Snam Rete Gas.

Note / Schemi grafici:

<b>Snam</b> Rete Gas	Centro di Forlì
Ric.	<u>31/10/2016</u>
Prot. n.	<u>098</u>

Data

12/10/16

Per il Richiedente (\*)

Per l'unità esercente S.R.G. (\*)

P  
Q  
R  
S  
T  
U  
V  
W  
X  
Y  
Z  
A  
A  
A  
B

224

Centro di Forlì	
Ric.	31/10/2016
Prot. n.	098

3.0	13/10/2016	c.F.	c.F.	LZ.	DEFINITIVO SNAM	<i>Rev. 8 s.p.o.p.a.s</i>
2.0	01/02/2016	c.F.	c.F.	LZ.	DEFINITIVO	
1.0	20/04/2015	c.F.	c.F.	LZ.	DEFINITIVO	
REV.	DATA (DATE)	REDATTO (DRWN.BY)	CONTROL (CHK'D)	APPROVATO (APPR'D)	DESCRIZIONE (DESCRIPTION)	

FUNZIONE O SERVIZIO (DEPARTMENT)

Ingegneria

DENOMINAZIONE IMPIANTO O LAVORO (PLANT OR PROJECT DESCRIPTION)

PERFORAZIONI E PIPING POZZI PONTE BAFFONI

IDENTIFICATIVO IMPIANTO (PLANT IDENTIFIER)

000000

N° ELABORATO (DOCUMENT N°) N° COMMESSA (JOB N°)  
R.2150.11.01.00032

ID DOCUMENTO (DOCUMENT ID) NOME FILE (FILE NAME)  
G15019276

**GRUPPO HERA**  
HERA S.p.A.  
Holding Energie Risorse Ambiente  
Viale Carlo Bertè Pichat 2/4 40127 Bologna  
tel. 051.287.111 fax 051.287.525  
www.gruppohera.it

ORDINE INGEGNERI PROV. BOLOGNA  
INGEGNERE  
**LUCA MIGLIORI**  
LAUREA SPECIALISTICA  
Stazione: A  
N° 43367/A  
Ingegnere Industriale, Industriale, dell'Impianto

DENOMINAZIONE DOCUMENTO (DOCUMENT DESCRIPTION)  
STATO DI PROGETTO -  
DETTAGLIO POZZO 1 E CONDOTTE

SCALA (SCALE) N° FOGLIO (SHEET N°) DI (LAST)  
-- 1 1

31 | 32 | 33 | 34 | 35 | 36 | 37 | 38 | 39 | 40



## Struttura tecnica competente in materia sismica

### ASSEVERAZIONE da ALLEGARE alla RICHIESTA di P.d.C. / altro titolo edilizio

(ai sensi dell'art. 10, comma 3, della L.R. n. 19/2008)

**OGGETTO:** Allegato alla richiesta di  P.d.C. /  D.I.A. /  S.C.I.A. /  C.I.L. /  **Delibera Atersir** / per (\*) **PERFORAZIONE E PIPING NUOVI POZZI PONTE BAFFONI**

**UBICAZIONE DELL'INTERVENTO:**

Località **PONTE BAFFONI NOVA FELTRIA**

Indirizzo

n° CAP

Piano

Interno

Foglio 21

Mappale/i 579+ area demaniale

Il/La sottoscritto/a COGNOME CORRENTE

NOME DAVIDE

RESIDENTE A BOLOGNA (PER LA CARICA)

PROV. BO

INDIRIZZO VIALE BERTI PICHAT

n°2/4 INT CAP 40127

ORDINE/COLLEGIO PROFESSIONALE INGEGNERI

PROV. PISTOIA N° ISCR. 584/A

C.F. CRRDVD67D12G713I

nella sua qualità di **Progettista architettonico dell'intero intervento**

Il/La sottoscritto/a COGNOME

NOME

RESIDENTE A

PROV.

INDIRIZZO

n° INT CAP

ORDINE/COLLEGIO PROFESSIONALE

PROV. N° ISCR.

C.F.

nella sua qualità di **Progettista strutturale dell'intero intervento<sup>(1)</sup>**

### ASSEVERANO

ai sensi dell'art. 481 del Codice Penale, ciascuno per la parte di competenza:

**A**

**per tutte le opere che NON hanno rilevanza strutturale**

che i lavori edilizi sotto riportati rientrano tra quelli per cui non è necessaria l'autorizzazione sismica o la denuncia di deposito del progetto esecutivo riguardante le strutture, in quanto trattasi di:

**A.1 (ONS) Opere Non Strutturali** che non comportano la necessità di realizzare, modificare, rinnovare o sostituire elementi strutturali dell'edificio, come di seguito descritte:

**in alternativa**

**A.2 (IPRiPI) Interventi Privi di Rilevanza per la Pubblica Incolumità ai fini sismici** (art. 9 comma 3 della L.R. n. 19/2008), in quanto ricadenti al punto <sup>(2)</sup> A.3.5 dell'Allegato 1 alla DGR n. 2272/2016, e si allegano gli elaborati tecnici redatti ai sensi del paragrafo 3 del medesimo Allegato:

- trattandosi di interventi contrassegnati dal codice L0:  nessun elaborato;
- trattandosi di interventi contrassegnati dal codice L1:  elaborato grafico;
- trattandosi di interventi contrassegnati dal codice L2:  relazione tecnica esplicativa,  elaborato grafico;

e che tali interventi **rispettano**:

le prescrizioni sismiche contenute negli strumenti di pianificazione territoriale e urbanistica;

la normativa tecnica allegata al **D.M. 14 gennaio 2008**;

**ovvero <sup>(3)</sup>**

ai sensi dell'art.20 (*Regime transitorio per l'operatività della revisione delle norme tecniche per le costruzioni*) del D.L. 31 dicembre 2007, n. 248, convertito con modificazioni dalla L. 28 febbraio 2008 n. 31, la **normativa previgente** sulla medesima materia, sotto indicata:

D.M. 14 settembre 2005

DD.MM. 20 novembre 1987, 3 dicembre 1987, 11 marzo 1988, 4 maggio 1990, 9 gennaio 1996 e 16 gennaio 1996.

<b>B</b>	<b>per tutte le opere che HANNO rilevanza strutturale</b>
----------	---

che i lavori in oggetto rientrano tra quelli per cui è necessaria/o (barrare la casella corrispondente):

- l'autorizzazione sismica  il deposito del progetto esecutivo riguardante le strutture  
in quanto trattasi di (artt. 12, comma 1, e 13, comma 1, della L.R. n. 19/2008):

<input type="checkbox"/> <b>B.1 art. 10, comma 3, lettera a):</b> istanza di autorizzazione sismica o denuncia di deposito del progetto esecutivo riguardante le strutture, <b>contestuale</b> alla richiesta del titolo edilizio
e che tali interventi rispettano:
<input type="checkbox"/> le prescrizioni sismiche contenute negli strumenti di pianificazione territoriale e urbanistica;
<input type="checkbox"/> la normativa tecnica allegata <u>al D.M. 14 gennaio 2008</u> , <b>ovvero</b> <sup>(3)</sup> <input type="checkbox"/> ai sensi dell'art. 20 ( <i>Regime transitorio per l'operatività della revisione delle norme tecniche per le costruzioni</i> ) del D.L. 31 dicembre 2007, n. 248, convertito con modificazioni dalla L. 28 febbraio 2008 n. 31, <u>alla normativa previgente sulla medesima materia</u> , ossia: <input type="checkbox"/> D.M. 14 settembre 2005, <input type="checkbox"/> DD.MM. 20 novembre 1987, 3 dicembre 1987, 11 marzo 1988, 4 maggio 1990, 9 gennaio 1996 e 16 gennaio 1996;
<input type="checkbox"/> la congruità tra il progetto esecutivo riguardante le strutture e quello architettonico.

**in alternativa**

<input type="checkbox"/> <b>B.2 art. 10, comma 3, lettera b):</b> istanza di autorizzazione sismica o denuncia di deposito del progetto esecutivo riguardante le strutture, <b>NON contestuale</b> alla richiesta del titolo edilizio. Secondo quanto disposto dall'allegato A alla D.G.R. n. 1373/2011 si allegano: <input type="checkbox"/> relazione tecnica <input type="checkbox"/> elaborati grafici
e che tali interventi rispettano:
<input type="checkbox"/> le prescrizioni sismiche contenute negli strumenti di pianificazione territoriale e urbanistica;
<input type="checkbox"/> le norme tecniche per le costruzioni.
I sottoscritti si riservano di presentare istanza di autorizzazione sismica o denuncia di deposito del progetto esecutivo delle strutture, prima dell'inizio lavori.

BOLOGNA li

IL PROGETTISTA ARCHITETTONICO  
ING. DAVIDE CORRENTE  
(timbro e firma)

IL PROGETTISTA STRUTTURALE <sup>(1)</sup>  
\_\_\_\_\_  
(timbro e firma)

note:

(\*) Indicare la denominazione riportata nel titolo edilizio.

(1) Per le opere che non hanno rilevanza strutturale (A.1-ONS e A.2-IPRiPI), di cui al presente modulo, non deve essere allegato alla domanda di rilascio del P.d.C., o ad altro titolo edilizio, il progetto esecutivo riguardante le strutture, non è dovuta la dichiarazione di congruità e la firma del progettista strutturale.

(2) Indicare il numero completo del punto considerato.

(3) Nelle circostanze di cui all'art.64, comma 7, della L.R. n. 6/2009, relativamente agli interventi edilizi per i quali entro la data del 30 giugno 2009 sia stata presentata al Comune, D.I.A. o domanda di rilascio del P.d.C., nell'osservanza di quanto disposto dalla L.R. n. 19/2008.