

N° 24978

Località: Castel San Giovanni (PC)

Ubicazione: Area Privata

Altitudine: (68.56 m. s.l.m)

Coordinate (UTM 32N)

Pozzetto Scolmatore

Longitudine: 534551.33

Latitudine: 4990061.37

Scarico in acque bianche

Longitudine:

Latitudine:

Altezza soglia:

Bacino sotteso: Km²

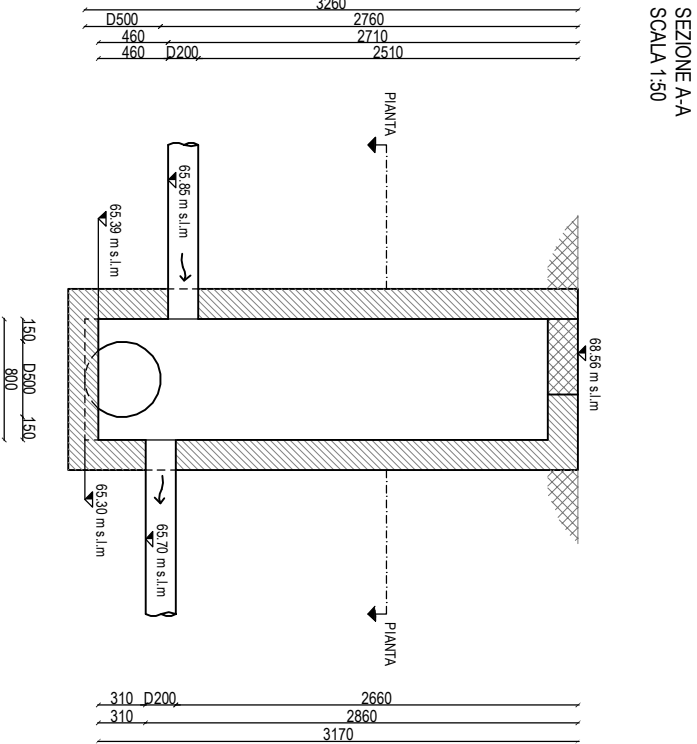
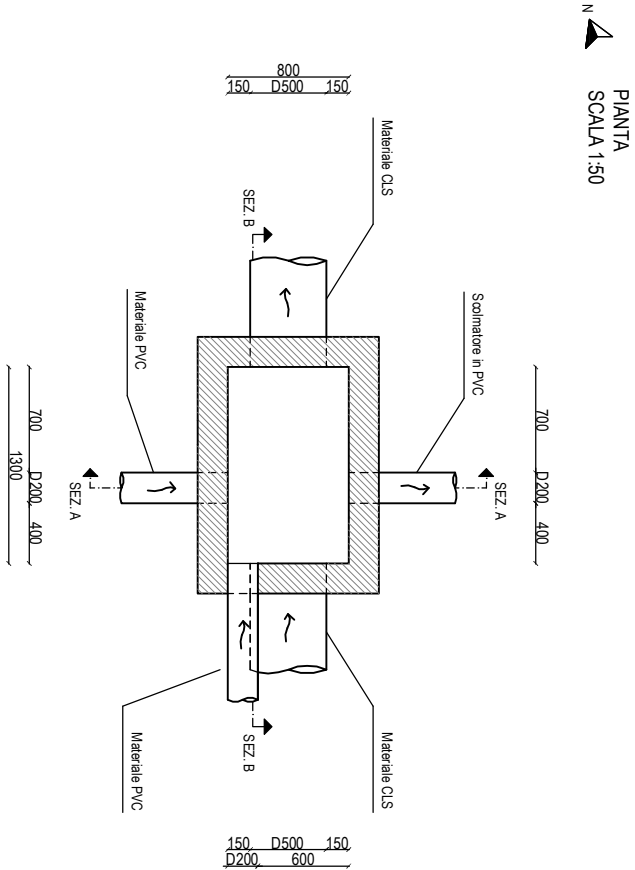
Rete sottesa: Km

Data Rilievo: 17/05/2021

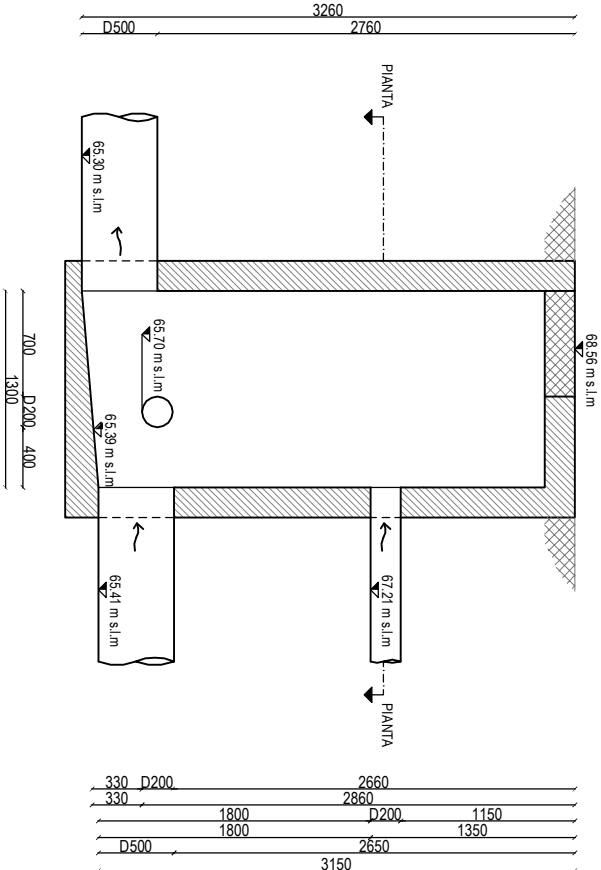
Localizzazione manufatto



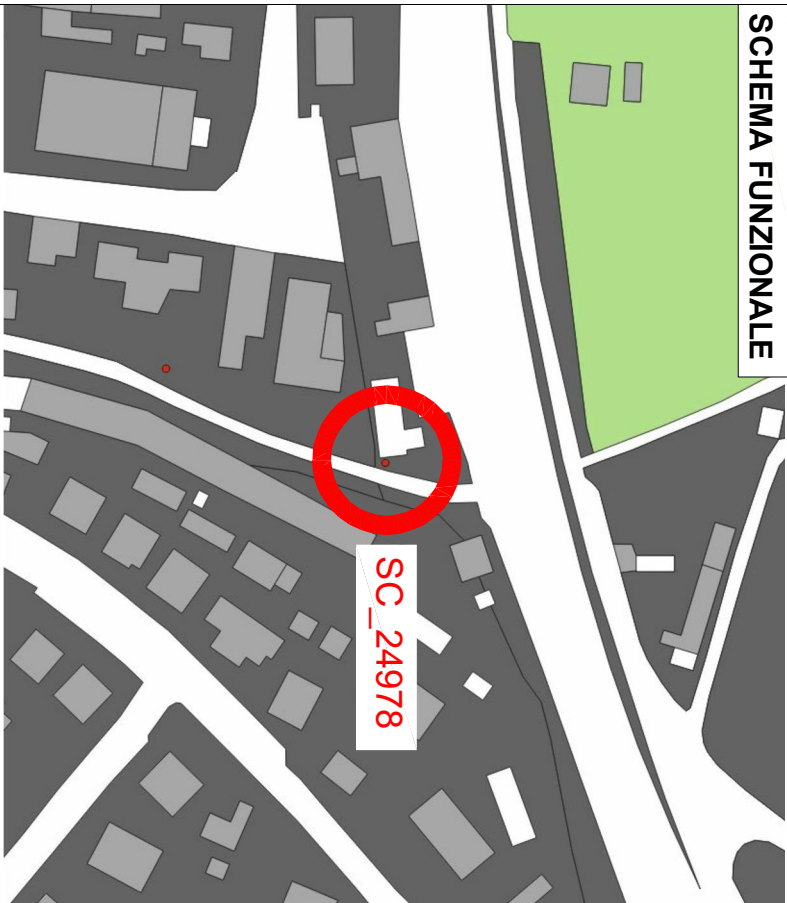
Inventario tecnico dello scolmatore sul sistema fognario di CASTEL SAN GIOVANNI (PC)



SEZIONE B-B
SCALA 1:50



UBICAZIONE DA
SCHEMA FUNZIONALE



Stampato da : Sodano Engineering data di stampa : 25/05/2021